



# ОБЩИНА ДУЛОВО, ОБЛАСТ СИЛИСТРА

7650 гр. Дулово, ул. „Васил Левски” 18, тел. 0864/23000, факс 23020

e-mail: [dulovokmet@abv.bg](mailto:dulovokmet@abv.bg), <http://dulovo.bg>

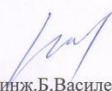

**Изх.№ 8145 / 05.12.2017 год.**

Публикувано на информационното табло на 05.12.2017 год.

Свалено от информационното табло на ..... 2017 год.

## Обявление за изработени проекти за подробни устройствени планове – парцеларни планове ( ПУП – ПП )

1. Община Дулово, област Силистра, на основание чл.128, ал.2 от ЗУТ съобщава, че е изработен проект за подробен устройствен план – парцеларен план ( ПУП – ПП ) за външно електрозахранване на поземлен имот № 100452 по КВС за землището на село Вокил.

<p><b>ВЪЗЛОЖИТЕЛ:</b> Мутлу Метин Емин</p> <p><b>ПУП – ПАРЦЕЛАРЕН ПЛАН ЗА ВЪНШНО ЕЛ.ЗАХРАНВАНЕ НА ИМОТ 100452 ПО КВС ЗА ЗЕМЛИЩЕТО НА С.ВОКИЛ, ОБЩ.ДУЛОВО</b></p> <p>Съгласувал:  /инж.Б.Василев/</p> <p>2017г. гр. Силистра</p> <p><b>ПРОЕКТАНТ:</b>  /инж.Пл.Петров/</p> <p><small>ОБЛАСТНА АДМИНИСТРАЦИЯ С ИЛИСТРА ОБЛАСТНА ПРОЕКТИСКО-ТЕХНИЧЕСКА СЛУЖБА Регистрационен №: 03215 ИМОТ: ПЛАНОВЕ ВЕЛИКОВ ПЕТРОВ</small></p>	<p><b>ОБЕКТ:</b> ПУП – Парцеларен план за външно ел.захранване на имот 100452 по КВС за землището на с.Вокил,общ.Дулово</p> <p><b>ВЪЗЛОЖИТЕЛ:</b> Мутлу Метин Емин</p> <p><b>ОБЯСНИТЕЛНА ЗАПИСКА</b></p> <p>ПУП – Парцеларен план за външно ел.захранване на имот 100452 по КВС за землището на с.Вокил,общ.Дулово е изготвен след сключен предварителен договор за присъединяване към електроразпределителната мрежа.</p> <p>За дадения обект има изработено Предложение за ПУП – Парцеларен план придружен с техническо задание.</p> <p>За обекта има решение на Общински съвет дулово за разрешаване на проектиране.</p> <p>Настоящият проект е изготвен на основата на ел. схема.</p> <p>Общата дължина на трасето е 236.24м., а площта на сервитута на засегнатите имоти е 864кв.м. Предлага се трасето да премине през два имота публична общинска собственост и три имота държавна частна собственост.. Съставен е регистър на засегнатите имоти, който съдържа номера на имота, трайно предназначение, начин на трайно ползване, дължина на трасето през имота, площ на сервитута в имота, вид собственост и собственик.</p> <p>Представени са и баланси по вид територия, начин на трайно ползване и вид собственост.</p> <p>Сервитутната зона на електропровода е определена съгласно Наредба № 16 за сервитутите на енергийните обекти. Общата ширина е 4м. – по 2м. от двете страни на трасето.</p>
---	---

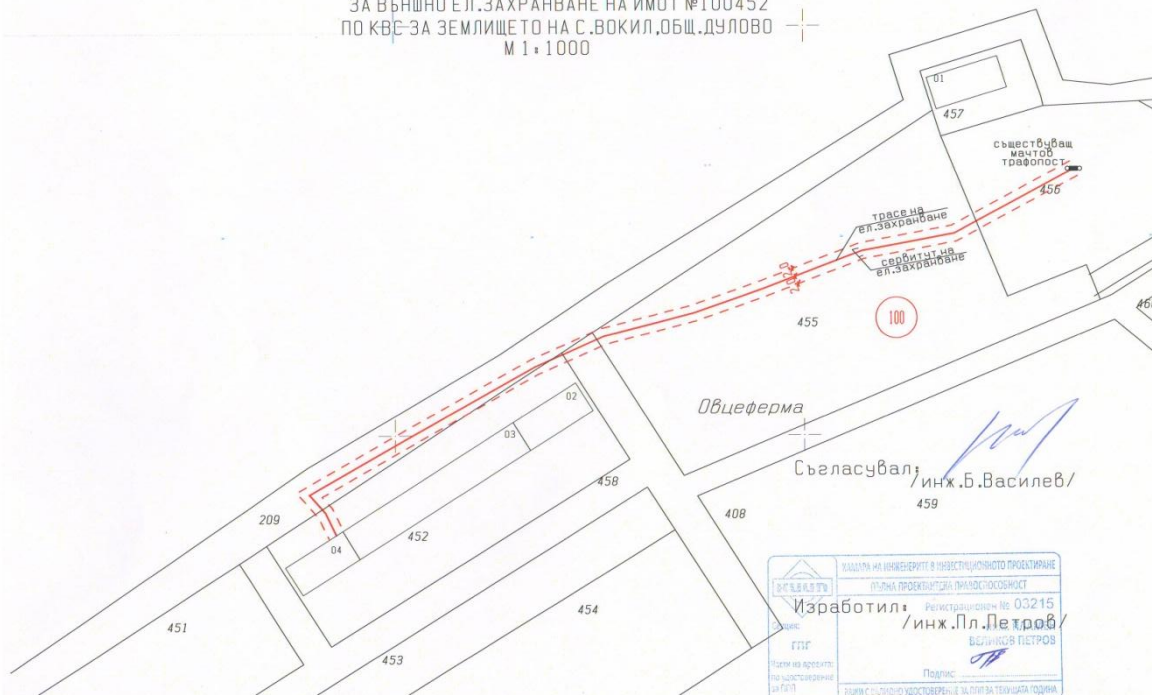
ОБЕКТ: ПУП – Парцеларен план за външно ел.захранване на имот 100452 по КВС за землището на с.Вокил,общ.Дулово

### РЕГИСТЪР НА ЗАСЕГНАТИТЕ ИМОТИ

№ на имот	Вид територия	НТП	Дължина м	Площ на сервитута м <sup>2</sup>	Вид собственост	Собственик
209	селско стопанство	полски път	72.48	282	общинска публична	Община Дулово
100452	селско стопанство	овцеферма	30.25	56	държавна частна	ДФФ-МЗГ
100455	селско стопанство	овцеферма	97.38	389	държавна частна	ДФФ-МЗГ
100456	селско стопанство	овцеферма	26.99	108	държавна частна	ДФФ-МЗГ
100458	селско стопанство	полски път	9.14	29	общинска публична	Община Дулово
Общо:			236.24	864		

 Секция: ГПГ Части из проект по удостоверение за ПП	КАДРА НА ИМАЖИРИТЕ В ИНВЕСТИЦИОННОТО ПРОЕКТИРАНЕ ПЪЛНА ПРОЕКТАНТСКА ПРАВОСПОСОБНОСТ Регистрационен № 03215 ИМ. ПЛАМЕН ВЕЛИКОВ ПЕТРОВ Изработил: <i>П.П.</i> /инж.Пл.Петров/ ВАЖИ С ВАЛИДНО УДОСТОВЕРЕНИЕ ЗА ПП ЗА ТЕКУЩАТА ГОДИНА
---	---

ПУП - ПАРЦЕЛАРЕН ПЛАН  
 ЗА ВЪНШНО ЕЛ.ЗАХРАНВАНЕ НА ИМОТ №100452  
 ПО КВС ЗА ЗЕМЛИЩЕТО НА С.ВОКИЛ,ОБЩ.ДУЛОВО  
 М 1:1000



 Секция: ГПГ Части из проект по удостоверение за ПП	КАДРА НА ИМАЖИРИТЕ В ИНВЕСТИЦИОННОТО ПРОЕКТИРАНЕ ПЪЛНА ПРОЕКТАНТСКА ПРАВОСПОСОБНОСТ Регистрационен № 03215 ИМ. ПЛАМЕН ВЕЛИКОВ ПЕТРОВ Изработил: <i>П.П.</i> /инж.Пл.Петров/ ВАЖИ С ВАЛИДНО УДОСТОВЕРЕНИЕ ЗА ПП ЗА ТЕКУЩАТА ГОДИНА
--	---

2. Община Дулово, област Силистра, на основание чл.128, ал.2 от ЗУТ съобщава, че е изработен проект за подробен устройствен план – парцеларен план ( ПУП – ПП ) и план – схеми на въздушно електропроводно отклонение 20 kV за електрозахранване и водопроводно отклонение за поземлен имот с идентификатор 24030.501.9226 по кадастралната карта и кадастралните регистри на град Дулово.

**ВЪЗЛОЖИТЕЛ: „СТРОЙКОМ - 2014ДА“ ООД**

**ПУП – ПАРЦЕЛАРЕН ПЛАН И  
ПЛАН - СХЕМА**  
НА ВЪЗДУШНО ЕЛЕКТРОПРОВОДНО  
ОТКЛОНЕНИЕ 20kV ЗА ЕЛ. ЗАХРАНВАНЕ НА  
ПОЗЕМЛЕН ИМОТ 24030.501.9226 ПО  
КАДАСТРАЛНА КАРТА НА  
ГР.ДУЛОВО,ОБЩ.ДУЛОВО

2017г.  
гр. Силистра

КАДАСТРАЛНА КАРТА НА ИМОТЕНТЕ В ИНВЕСТИЦИОННОТО ПРОЕКТИРАНЕ	ПЪЛНА ПРОЕКТАНТСКА ПРАВООТНОСНОСТ
Секция: ЕАСТ	Регистрационен №: 03220
Част на проекта:	инж. ЕЛМИР САШЕРТАШЕВ
Съгласувал:	Подпис: <i>ES</i>
инж. Б. Гапчев	
КАДАСТРАЛНА КАРТА НА ИМОТЕНТЕ В ИНВЕСТИЦИОННОТО ПРОЕКТИРАНЕ	ПЪЛНА ПРОЕКТАНТСКА ПРАВООТНОСНОСТ
Секция: ГПГ	Регистрационен №: 03215
Част на проекта:	инж. ПЛАМЕН ВЕЛИКОВ ПЕТРОВ
ПРОЕКТАНТ:	Подпис: <i>P</i>
	инж. Пл. Петров

**ОБЕКТ:** ПУП – ПАРЦЕЛАРЕН ПЛАН И ПЛАН – СХЕМА НА ВЪЗДУШНО ЕЛЕКТРОПРОВОДНО ОТКЛОНЕНИЕ 20kV ЗА ЕЛ.ЗАХРАНВАНЕ НА ПОЗЕМЛЕН ИМОТ 24030.501.9226 ПО КАДАСТРАЛНА КАРТА НА ГР.ДУЛОВО

**ВЪЗЛОЖИТЕЛ:** „СТРОЙКОМ – 2014ДА“ ООД

## ОБЯСНИТЕЛНА ЗАПИСКА

ПУП – Парцеларен план и план – схема на въздушно електропроводно отклонение 20 kV за ел.захранване на поземлен имот 24030.501.9226 по КК на гр.дулово изготвен след взето Решение на Общински съвет за допускане изработване на ПУП – Парцеларен план и план – схема за елементите на техническата инфраструктура.

За дадения обект има изработено Предложение за ПУП – Парцеларен план придружено с техническо задание.

Настоящият проект е изготвен на основата на ел. схема и предварителен договор за присъединяване към електропреносната мрежа.

Проектът за трасето на въздушния ел. провод е съобразено със съществуващата инженерно-техническа инфраструктура.

Общата дължина на трасето е 25.76м., а площта на сервитута на засегнатите поземлени имоти 104кв.м. Предлага се трасето извън имота на собственика да премине през един имот частна обственост и един имот публична общинска собственост. Съставен е регистър на засегнатите имоти, който съдържа идентификатора на имота, трайно предназначение, начин на трайно ползване, дължина на трасето през имота, площ на сервитута в имота, вид собственост и собственик.

Представени са и баланси по вид територия, начин на трайно ползване и вид собственост.

Сервитутната зона на електропровода е определена съгласно Наредба № 16 за сервитутите на енергийните обекти. Общата ширина е 4м. – по 2м. от двете страни на оста на трасето на електропровода.

Изготвени са чертежи на ПУП – Парцеларен план и план – схема както и трасировъчен план придружен с координатен регистър.

Проектът е изготвен в графичен и цифров вид.

2017г.  
гр. Силистра

КАДАСТРАЛНА КАРТА НА ИМОТЕНТЕ В ИНВЕСТИЦИОННОТО ПРОЕКТИРАНЕ	ПЪЛНА ПРОЕКТАНТСКА ПРАВООТНОСНОСТ
Секция: ГПГ	Регистрационен №: 03215
Съставил:	инж. ПЛАМЕН ВЕЛИКОВ ПЕТРОВ
	Подпис: <i>P</i>
	инж. Пл. Петров



ОБЕКТ: ПУП – ПАРЦЕЛАРЕН ПЛАН И ПЛАН – СХЕМА НА ВЪЗДУШНО  
 ЕЛЕКТРОПРОВОДНО ОТКЛОНЕНИЕ 20кV ЗА ЕЛ.ЗАХРАНВАНЕ НА  
 ПОЗЕМЛЕН ИМОТ 24030.501.9226 ПО КАДАСТРАЛНА КАРТА НА ГР.ДУЛОВО

РЕГИСТЪР НА ЗАСЕГНАТИТЕ ИМОТИ

Идентификатор на ПИ	Вид територия	НТП	Дължина м	Площ на сервитута м <sup>2</sup>	Вид собственост	Собственик
24030.38.6	зеделска	За друг поземлен имот за движение и транспорт	15.14	61	общинска публична	Община Дулово
24030.501.9241	урбанизирана	За друг видпроизводств. вен,складов обект	6.18	25	частна	„4-ти юли“ ЕООД
24030.501.9226	урбанизирана	За друг видпроизводств. вен,складов обект	4.44	18	частна	„СТРОЙКОМ – 2014ДА“
		Общо:	25.76	104		

КАМПА НА ИНЖЕНЕРИТЕ В ИНВЕСТИЦИОННОТО ПРОЕКТИРАНЕ  
 ПЪЛНА ПРОЕКТАНТСКА ПРАВОСПОСОБНОСТ  
 Регистрационен № 03215  
 Секция: ГПГ  
 Изработил: инж. ПЛАМЕН ВЕЛИКОВ ПЕТРОВ  
 Подпис: [Подпис]  
 Част на проекта, по удостоверение за ГПП  
 Валиден до: [Дата]

ПУП – ПАРЦЕЛАРЕН ПЛАН И ПЛАН – СХЕМА  
 НА ВЪЗДУШНО ЕЛЕКТРОПРОВОДНО ОТКЛОНЕНИЕ 20КВ  
 ЗА ЕЛ.ЗАХРАНВАНЕ НА ПОЗЕМЛЕН ИМОТ 24030.501.9226  
 ПО КАДАСТРАЛНА КАРТА НА ГР.ДУЛОВО  
 М 1:1000



Енерго-Про Мрежи АД  
 Нанесени подземни ел. кабели  
 Срок на валидност 1 година  
 Нанесъл: К. Пазарова  
 Дата: 17.11.2014

ИНВЕСТИЦИОННО ПРОЕКТИРАНЕ  
 ПЪЛНА ПРОЕКТАНТСКА ПРАВОСПОСОБНОСТ  
 Регистрационен № 03220  
 Секция: ЕЛСТ  
 Изработил: инж. ЕМИЛ САШЕВТАШЕВ  
 Подпис: [Подпис]  
 Съвласувал: инж. Е.Ташев

ИНВЕСТИЦИОННО ПРОЕКТИРАНЕ  
 ПЪЛНА ПРОЕКТАНТСКА ПРАВОСПОСОБНОСТ  
 Регистрационен № 03215  
 Секция: ГПГ  
 Изработил: инж. ПЛАМЕН ВЕЛИКОВ ПЕТРОВ  
 Подпис: [Подпис]

**ВЪЗЛОЖИТЕЛ: „СТРОЙКОМ - 2014ДА“ООД**

**ПУП – ПАРЦЕЛАРЕН ПЛАН И  
ПЛАН - СХЕМА  
НА ВОДОПРОВОДНО ОТКЛОНЕНИЕ ЗА  
ПОЗЕМЛЕН ИМОТ 24030.501.9226 ПО  
КАДАСТРАЛНА КАРТА НА  
ГР.ДУЛОВО,ОБЩ.ДУЛОВО**



2017г.  
гр. Силистра

**ОБЕКТ:** ПУП – ПАРЦЕЛАРЕН ПЛАН И ПЛАН – СХЕМА НА  
ВОДОПРОВОДНО ОТКЛОНЕНИЕ ЗА ПОЗЕМЛЕН ИМОТ 24030.501.9226 ПО  
КАДАСТРАЛНА КАРТА НА ГР.ДУЛОВО

**ВЪЗЛОЖИТЕЛ:** „СТРОЙКОМ – 2014ДА“ ООД

**ОБЯСНИТЕЛНА ЗАПИСКА**

ПУП – Парцеларен план и план – схема на водопроводно отклонение за поземлен имот 24030.501.9226 по КК на гр.дулово изготвен след взето Решение на Общински съвет за допускане изработване на ПУП – Парцеларен план и план – схема за елементите на техническата инфраструктура.

За дадения обект има изработено Предложение за ПУП – Парцеларен план придружено с техническо задание.

Настоящият проект е изготвен на основата на ВиК схема и изходни данни от ВиК - Дулово.

Проектът за трасето на водопроводното отклонение е съобразено със съществуващата инженерно-техническа инфраструктура.

Общата дължина на трасето е 141.16м., а площта на сервитута на засегнатите поземлени имоти 430кв.м. Предлага се трасето извън имота на собственика да премине през един имот частна обственост и два имота публична общинска собственост. Съставен е регистър на засегнатите имоти, който съдържа идентификатора на имота, трайно предназначение, начин на трайно ползване, дължина на трасето през имота, площ на сервитута в имота, вид собственост и собственик.

Представени са и баланси по вид територия, начин на трайно ползване и вид собственост.

Сервитутната зона на водопровода е определена от проектанта по част ВиК на инвестиционния проект за водопроводното отклонение – по 1.50м. от двете страни на оста на водопровода.

Изготвени са чертежи на ПУП – Парцеларен план и план – схема както и трасировъчен план придружен с координатен регистър.

Проектът е изготвен в графичен и цифров вид.



2017г.  
гр. Силистра

**ОБЕКТ: ПУП – ПАРЦЕЛАРЕН ПЛАН И ПЛАН – СХЕМА НА  
ВОДОПРОВОДНО ОТКЛОНЕНИЕ ЗА ПОЗЕМЛЕН ИМОТ 24030.501.9226 ПО  
КАДАСТРАЛНА КАРТА НА ГР.ДУЛОВО**

**РЕГИСТЪР НА ЗАСЕГНАТИТЕ ИМОТИ**

Идентификатор на ПИ	Вид територия	НТП	Дължина м	Площ на сервитута м <sup>2</sup>	Вид собственост	Собственик
24030.38.4	земеделска	Обществен извънселищен парк, горски парк	4.12	12	общинска публична	Община Дулово
24030.501.1741	урбанизирана	За друг вид озеленени площи	36	108	общинска публична	Община Дулово
24030.501.9226	урбанизирана	За друг вид производств. вен, складов обект	2	6	частна	„СТРОЙКОМ – 2014ДА“
24030.501.9241	урбанизирана	За друг вид производств. вен, складов обект	99.04	304	частна	„4-ти юли“ ЕООД
		Общо:	141.16	430		

КАДАСТРАЛНА ИНЖЕНЕРИТЕ В ИНВЕСТИЦИОННОТО ПРОЕКТИРАНЕ  
ПЪЛНА ПРОЕКТАНТСКА ПРАВОСПОСОБНОСТ

Регистрационен № 03215

инж. ПЛАМЕН ВЕЛИКОВ ПЕТРОВ

Секция: ГПГ

Изработил: Подпис: /инж. П. Петров/

Част на проекта: по удостоверение за ПП за текущата година



КАДАСТРАЛНА ИНЖЕНЕРИТЕ В ИНВЕСТИЦИОННОТО ПРОЕКТИРАНЕ  
ПЪЛНА ПРОЕКТАНТСКА ПРАВОСПОСОБНОСТ

Регистрационен № 03187

инж. АЛЕКСАНДЪР РАДИКОВИЧ РАДИКОВ

Секция: ВС

Част на проекта: по удостоверение за ПП за текущата година

Съгласвал: /инж. Н. Нурдимова/

КАДАСТРАЛНА ИНЖЕНЕРИТЕ В ИНВЕСТИЦИОННОТО ПРОЕКТИРАНЕ  
ПЪЛНА ПРОЕКТАНТСКА ПРАВОСПОСОБНОСТ

Регистрационен № 03215

инж. ПЛАМЕН ВЕЛИКОВ ПЕТРОВ

Секция: ГПГ

Изработил: Подпис: /инж. П. Петров/

Част на проекта: по удостоверение за ПП за текущата година

На основание чл.128, ал.5 от ЗУТ в едномесечен срок от обнародването в „ Държавен вестник ” заинтересованите лица могат да направят писмени възражения, предложения и искания по проекта до общинската администрация.

**Обявленията са обнародвани в „ Държавен вестник ” бр. 96 от 01.12.2017 год.**

ОБЩИНСКА АДМИНИСТРАЦИЯ