



# ОБЩИНА ДУЛОВО, ОБЛАСТ СИЛИСТРА

7650 гр. Дулово, ул. „Васил Левски” 18, тел. 0864/23000, факс 23020

e-mail: [dulovokmet@abv.bg](mailto:dulovokmet@abv.bg), <http://dulovo.bg>



**Изх.№ 1769 / 10.03.2017 год.**

Публикувано на информационното табло на 10.03.2017 год.

Свалено от информационното табло на ..... 2017 год.

## Обявление за изработен проект за подробен устройствен план – парцеларен план ( ПУП – ПП )

Община Дулово, област Силистра, на основание чл.128, ал.2 от ЗУТ съобщава, че е изработен проект за подробен устройствен план ( ПУП ) – парцеларен план за елементите на техническата инфраструктура – изграждане на водопровод за поземлен имот № 050040 по КВС на село Окорш, с възложител Танер Мюмюн Яшар.

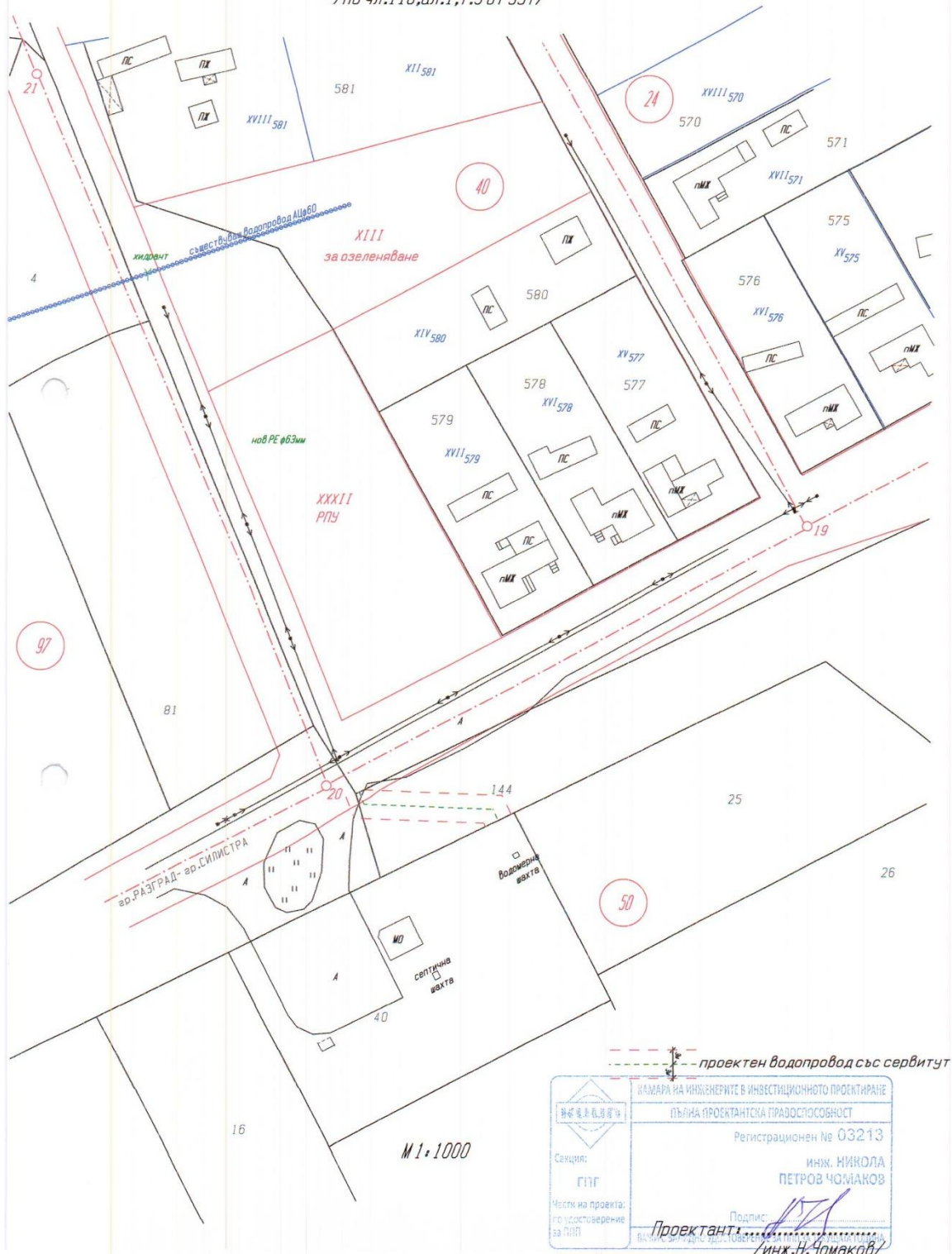
<p><b>П Л А Н – С Х Е М А</b> на елементи на техническата инфраструктура /по чл.108,ал.2 от ЗУТ/</p> <p><b>ПАРЦЕЛАРЕН ПЛАН</b> на елементи на техническата инфраструктура /по чл.110,ал.1,т.5 от ЗУТ/</p> <p>водопровод за ПИ №050040 по КВС -с.Окорш,общ.Дулово</p> <p>ФАЗА:ОП</p> <p>Проектант:инж.Н.Чомаков</p> <p>Възложител:Танер Мюмюн Яшар</p> 	<p><b>ОБЯСНИТЕЛНА ЗАПИСКА</b></p> <p><b>П Л А Н – С Х Е М А</b> на елементи на техническата инфраструктура /по чл.108,ал.2 от ЗУТ/</p> <p><b>ПАРЦЕЛАРЕН ПЛАН</b> на елементи на техническата инфраструктура /по чл.110,ал.1,т.5 от ЗУТ/</p> <p>водопровод за ПИ №050040 по КВС -с.Окорш,общ.Дулово</p> <p>Проектант:инж.Н.Чомаков</p> <p>Възложител:Танер Мюмюн Яшар</p> <p>Настоящият проект: план –схема и парцеларен план за изграждане на водопровод за ПИ №050040 по КВС - с.Окорш се изготвя въз основа на Заповед №1006/16.12.2016г. на Кмета на Община Дулово на основание чл.134,ал.2,т.8 от ЗУТ и Решение №200/28.12.2008г.на Общинския съвет община Дулово на основание чл.124,ал.1 и чл.124б,ал.1 от ЗУТ .</p> <p>Предвижда се водопровода да премине по улица публична общинска собственост,да пресече път публична държавна собственост и след като премине през ПИ №000144 с предназначение за селскостопански, ведомствен път да достигне до имота съгласно предложение съгласувано с В и К гр.Силистра.</p> <p>Дължината на трасето на водопровода е в населеното място е: 115.05м с площ на сервитута 211.70кв.м.</p> <p>Дължината на трасето на водопровода с извън населеното място е: 32.40м с площ на сервитута 194.40кв.м.</p> <p>Определените сервитути са съобразени с изискванията за сервитути на водните обекти.</p> <p>Към проектите са изработени и трасировъчни схеми с координатен регистър в координатна система 1970г.</p> <p>Проектите отговарят на нормите на ЗУТ и Наредба №8 за обема и съдържанието на устройствените схеми и планове.</p>  <p>ИЗГОТВИЛ: <i>[Signature]</i> инж. Н. Чомаков</p>
---	---

ТАБЛИЦА

На засегнатите земи по площи от трасето на водопровода и сервитута му в землището на с.Окорш ЕКАТТЕ 53494

№	Имот	Площ на имото/дка/	Собственик	Кат.	Местност	НТП	Вид.терит.	Вид.собств.	Площ/дка/на сервитута	Дължина /м/на водопровода
1	улица	-	Община Дулово	0		улица второстепенна	Урбанизирана	Общинска публична	0.198	107.55
2	път/Силистра-Разград/	-	Държавата	0		Път от републиканската пътна мрежа-II клас	Пътища	Държавна публична	0.014	7.50
3	000144	21,760	Община Дулово	0		Селскостопански, ведомствен път	Земеделска територия	Общинска публична	0.194	32.40

ПАРЦЕЛАРЕН ПЛАН за изграждане  
на водопровод за ПИ №050040 по КВС-с.Окорш, общ. Дзулово  
/по чл.110, ал.1, т.5 от ЗУТ/



На основание чл.128, ал.5 от ЗУТ в едномесечен срок от обнародването в „ Държавен вестник ” заинтересованите лица могат да направят писмени възражения, предложения и искания по проекта до общинската администрация.

Обявлението е обнародвано в „ Държавен вестник ” бр. 21 от 10.03.2017 год.

ОБЩИНСКА АДМИНИСТРАЦИЯ