


В план – схемите за новите водопроводни и канализационни отклонения са посочени трасетата, дължините и сервитутите, както следва:

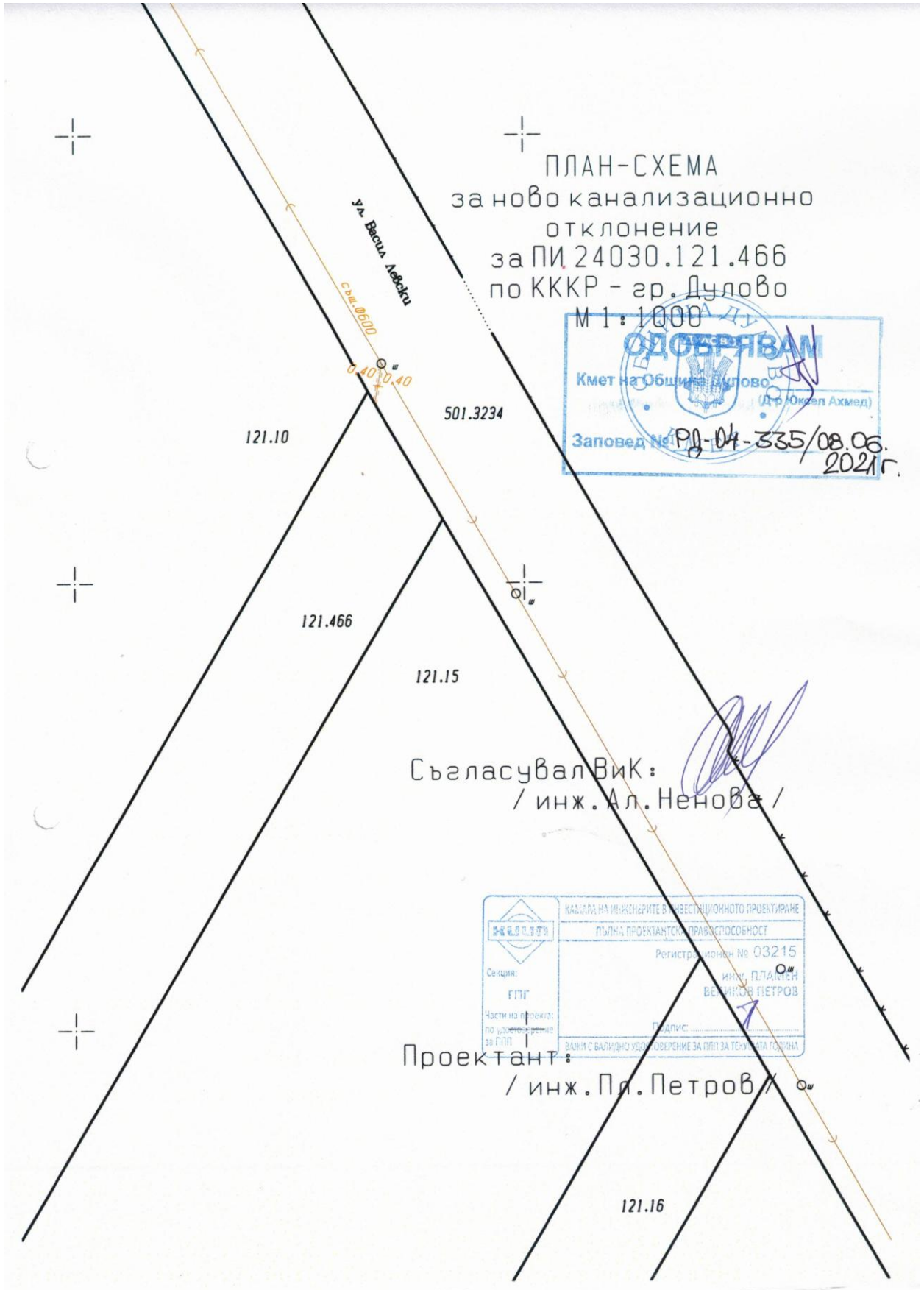
Трасето на водопроводното отклонение преминава през :

- поземлен имот (ПИ) с идентификатор 24030.501.3234, вид територия – урбанизирана, НТП – за първостепенна улица, дължина - 20.0 м., площ на сервитута – 16.0 кв.м., собственик – публична общинска собственост;



Трасето на канализационното отклонение преминава през :

- поземлен имот (ПИ) с идентификатор 24030.501.3234, вид територия – урбанизирана, НТП – за първостепенна улица, дължина - 8.98 м., площ на сервитута – 7.18 кв.м., собственик – публична общинска собственост;



ПЛАН-СХЕМА
за ново канализационно
отклонение
за ПИ 24030.121.466
по КККР - гр. Дулово

М 1 : 1000



Съгласувал ВиК :
/ инж. Ал. Ненова /

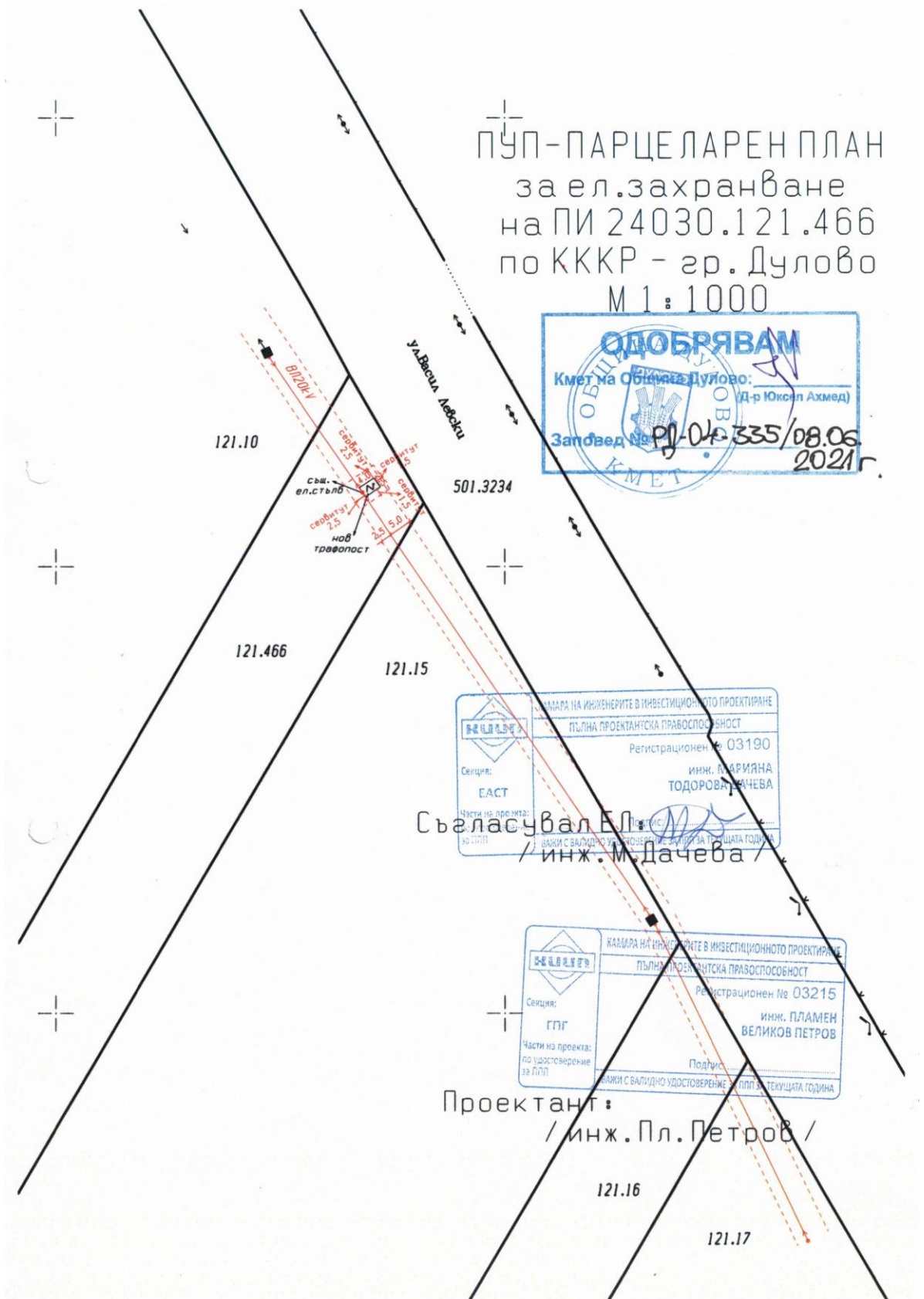


Проектант :
/ инж. Пл. Петров /

За електрозахранването на имота в парцеларният план е предвиден нов трафопост, който ще бъде поставен на съществуващия стълб в имота от линията ВПЛ 20 кV, посочено е трасето, дължината и сервитута.

Трасето премина през :

- поземлен имот (ПИ) с идентификатор 24030.121.466, вид територия – селскостопанска, НТП – нива, дължина – м, площ на сервитута – 51.98 кв.м., собственик - „Исман” ООД град Дулово.



На основание чл.215 от ЗУТ индивидуалният административен акт може да се обжалва пред Административен съд град Силистра.

Жалбите и протестите се подават чрез Община Дулово в 14 – дневен срок от съобщаването им.

ОБЩИНСКА АДМИНИСТРАЦИЯ