



ОБЩИНА ДУЛОВО, ОБЛАСТ СИЛИСТРА

7650 гр. Дулово, ул. „Васил Левски” 18, тел. 0864/23000, факс 23020

e-mail: obshtina@[dulovo.bg](mailto:obshtina@dulovo.bg)

Изх.№ П - 6132 / 17.06.2022 г.

Публикувано на информационното табло на 17.06.2022 г.

Свалено от информационното табло на 2022 г.

Обявления за одобрени проекти за изменения на подробни устройствени планове и проект за подробен устройствен план на територията на община Дулово

1. Община Дулово, сектор „УТЗЕИ” (стая № 18), на основание чл.129, ал.5 от Закона за устройство на територията (ЗУТ) обявява, че със Заповед № РД – 04 – 300 от 17.06.2022 г. на Кмета на общината е одобрен проект за изменение на подробен устройствен план – план за регулация (ИПУП – ПР) за урегулиран поземлен имот (УПИ) XX – 640, урегулиран поземлен имот (УПИ) XXI – 640 и урегулиран поземлен имот (УПИ) XXII – 640 в квартал 29 по плана на село Черник, за които е отреден поземлен имот (ПИ) с идентификатор 81966.500.1124 по кадастралната карта и кадастралните регистри (КК и КР) на село Черник, с цел разделяне на имота и образуване на три нови поземлени имота (ПИ), за които да бъдат отредени три нови урегулирани поземлени имота (УПИ), съобразно новите имотни граници, с възложител С.А.С.

Новообразуваните урегулирани поземлени имоти (УПИ) ще отговарят на площта на новообразуваните поземлените имоти (ПИ) и са със следните градоустройствени параметри и технически показатели:

- урегулиран поземлен имот (УПИ) XX – 1130 в квартал 29 с площ 1030 кв.м;
- урегулиран поземлен имот (УПИ) XXI – 1129 в квартал 29 с площ 1030 кв.м.;
- урегулиран поземлен имот (УПИ) XXII – 1128 в квартал 29 с площ 1001 кв.м.

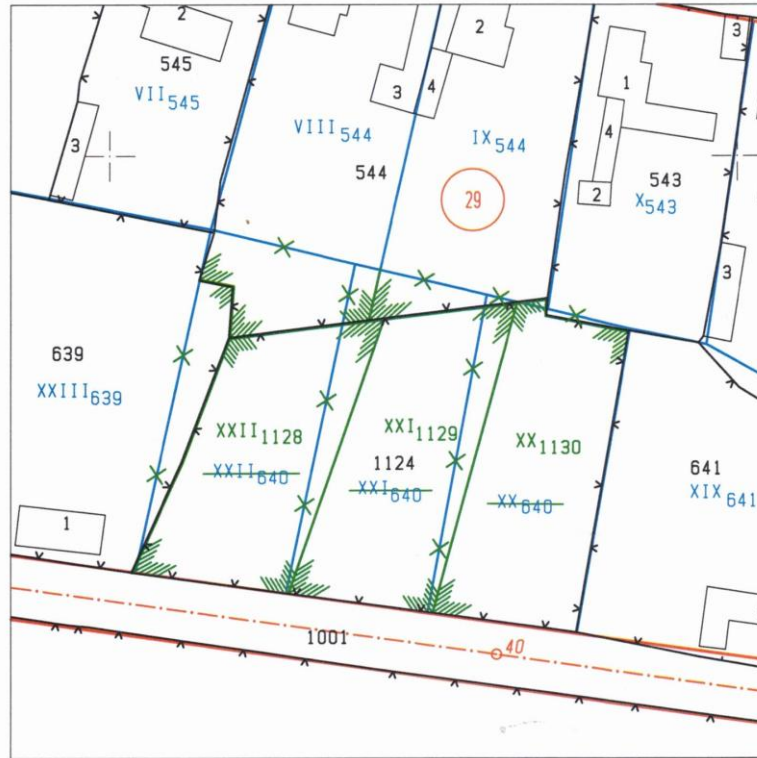
ОДОБРЯВАМ

Кмет на Община Дулово:
Д-р Юксел Ахмед

Заповед № РД-07-300/14.06

КМЕТ

ПРОЕКТ ЗА ИЗМЕНЕНИЕ
на плана за регулация
за УПИ ХХ-640, УПИ ХХI-640 и УПИ ХХII-640 в кв. 29
по плана на с. Черник, общ. Дулово

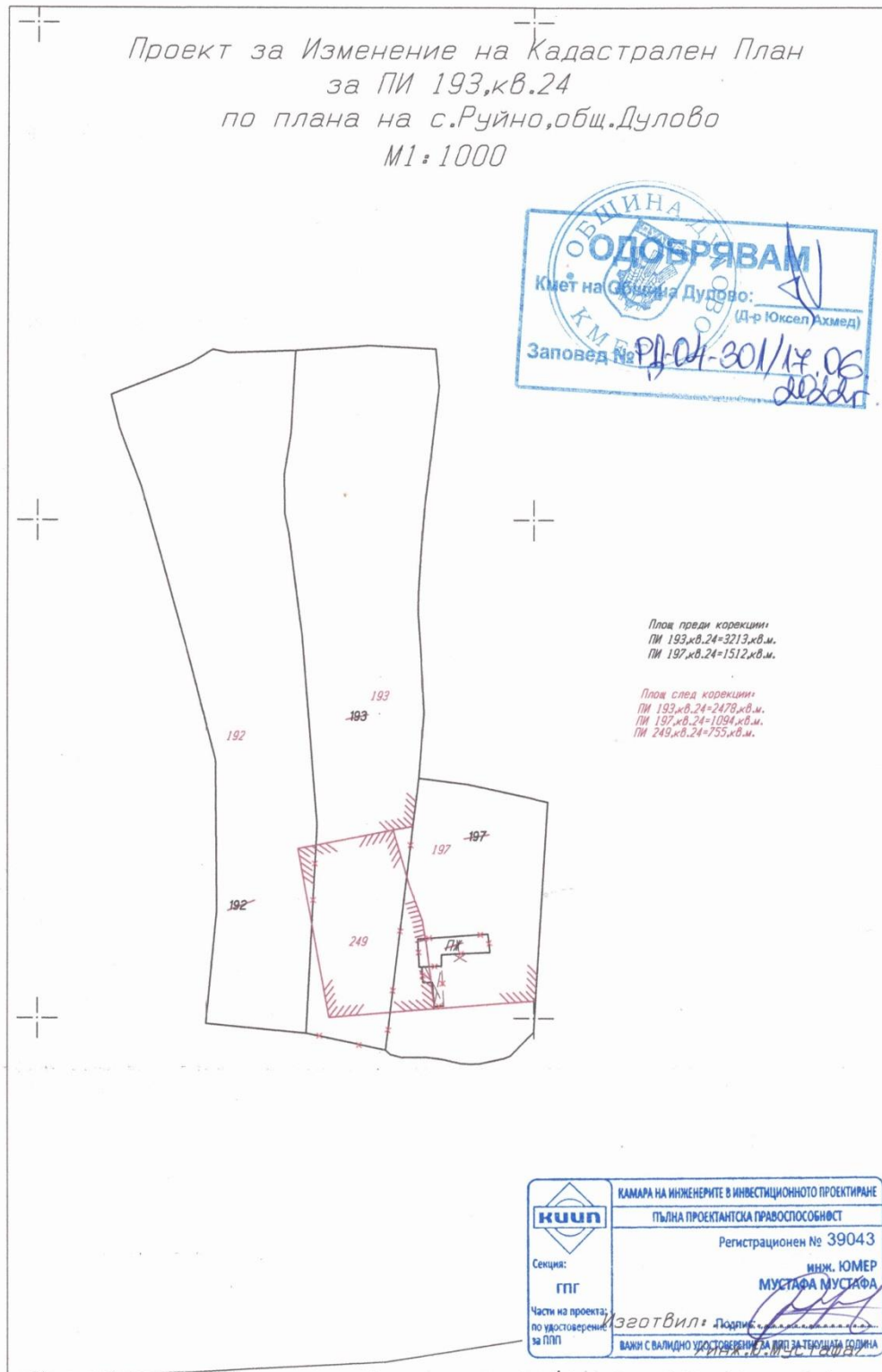


М 1:1000

 Министерство на земеделието, горите и храните	КАТАРА НА УНИВЕРСИТЕТ В АНТИКОПИНОТО ПРОЕКТИВНЕ
	ПЪЛНА ПРОЕКТИВНА ПРАКТИЧЕСКОСТ
Содержание:	Регистрационен № 03216
ГПГ	инж. НИКОЛА ПЕТРОВ ПИЛАНКОВ
Част от проекта за утвърждение за ППД	Подпис
	ВЪЗМЪСВАЩО УДОСТОВЕРЕНИЕ ЗА ППД ЗА ПЛАН ЗА РЕГУЛАЦИЯ

2. Община Дулово, сектор „УТЗЕИ” (стая № 18), на основание чл.129, ал.5 от Закона за устройство на територията (ЗУТ) обявява, че със Заповед № РД – 04 – 301 от 17.06.2022 г. на Кмета на общината е одобрен проект за изменение на кадастрален план и изменение на подробен устройствен план – план за регулация (ИПУП – ПР) за урегулиран поземлен имот (УПИ) VII – 193 в квартал 24 по плана на село Руйно, с цел актуализиране на кадастралните граници на имота и привеждане на вътрешните регулационни линии в съответствие със съществуващите имотни граници, с възложител С.З.А.

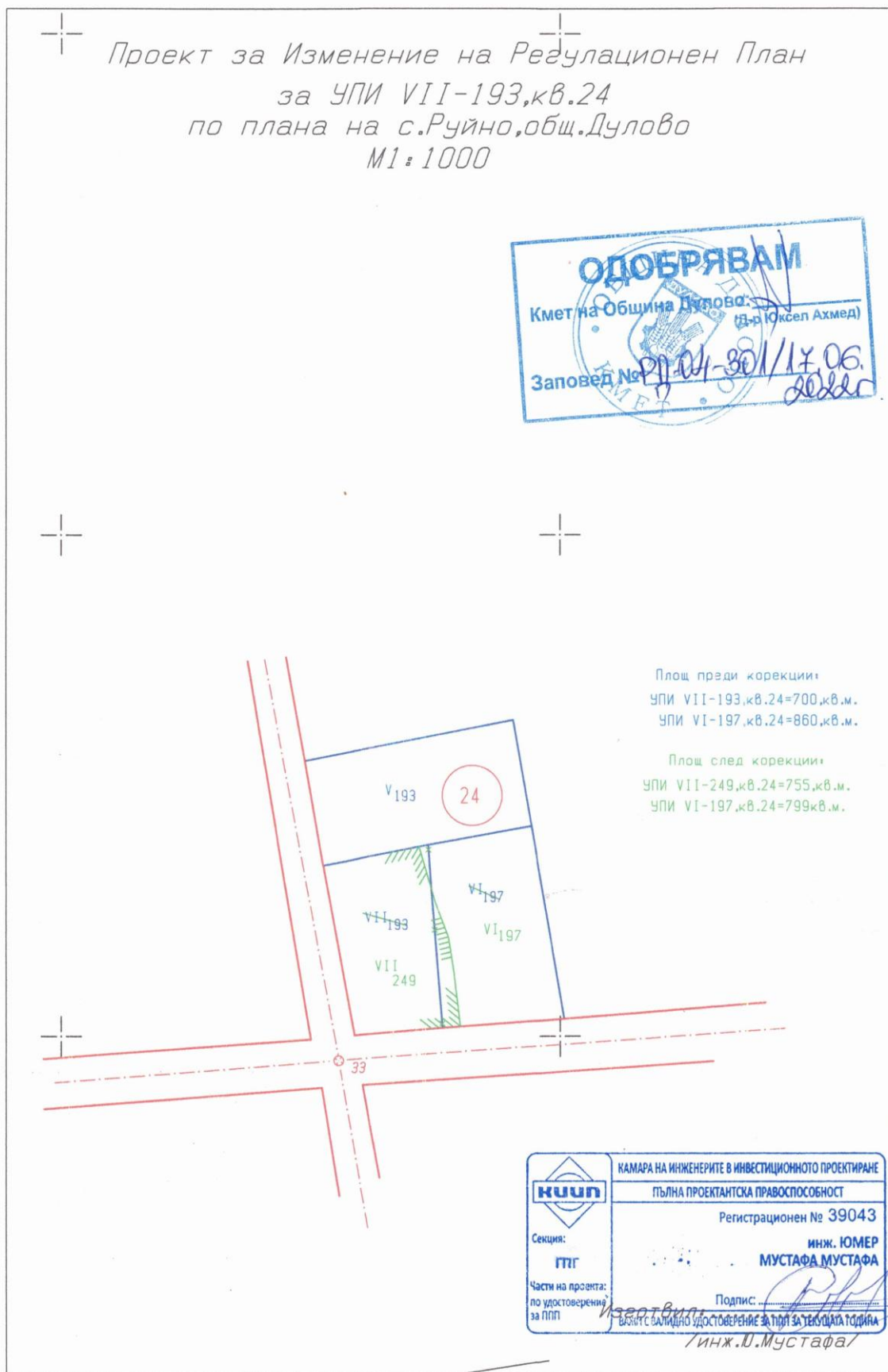
Въз основа на измерванията са определени имотните граници. Образува се нов поземлен имот пл.№ 249 с площ 755 кв.м.



С проекта за изменение на плана за регулация вътрешните регулационни линии се поставят в съответствие с вътрешните имотни граници на новообразувания поземлен имот (ПИ).

Новообразуваният урегулиран поземлен имот (УПИ) става :

- урегулиран поземлен имот (УПИ) VII – 249 в квартал 24 с площ 755 кв.м

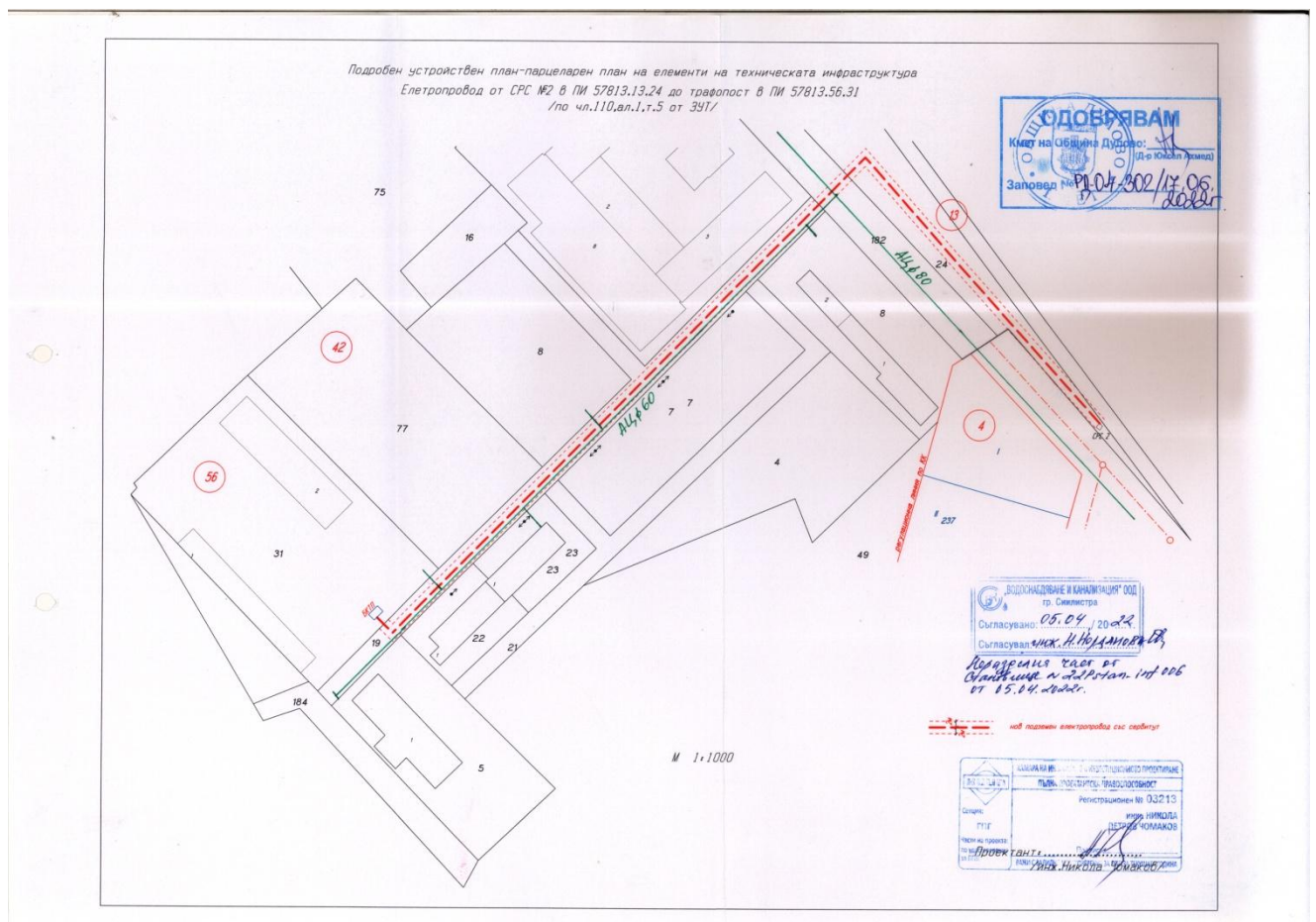


3. Община Дулово, сектор „УТЗЕИ” (стая № 18), на основание чл.129, ал.5 от Закона за устройство на територията (ЗУТ) обявява, че със Заповед № РД – 04 – 302 от 17.06.2022 г. на Кмета на общината е одобрен проект за подробен устройствен план – парцеларен план за елементите на техническата инфраструктура (ПУП – ПП) – подземен електропровод от СРС № 2 в поземлен имот (ПИ) с идентификатор 57813.13.24 до поземлен имот (ПИ) с идентификатор 57813.56.31 по кадастралната карта и кадастралните регистри (КК и КР) на село Поройно (съгласуван с ОПУ град Силистра на 23.03.2022г., БТК ЕАД на 01.04.2022г. и „ВиК” ООД град Силистра на 05.04.2022г.), с възложител „Бр.Д.” ЕООД село Поройно, с управител С.Х.И.

Трасето на електропровода преминава през следните поземлени имоти (ПИ) по кадастралната карта и кадастралните (КК и КР) на село Поройно, както следва:

- поземлен имот (ПИ) с идентификатор 57813.13.24, трайно предназначение – земеделска територия, НТП - за селскостопански, ведомствен път, частна общинска собственост, дължина – 122,60 м, площ на сервитута – 490,40 кв.м;
- поземлен имот (ПИ) с идентификатор 57813.13.182, трайно предназначение – територия за транспорт, НТП - за местен път, публична държавна собственост, дължина – 13,10м, площ на сервитута – 52,40 кв.м;
- поземлен имот (ПИ) с идентификатор 57813.56.19, трайно предназначение – територия за транспорт, НТП - за местен път, публична държавна собственост, дължина – 198,90 м, площ на сервитута – 795,60 кв.м.

Обща дължина на трасето 334,60 м и обща площ на сервитута 1 338,40 кв.м.



На основание чл.215 от ЗУТ индивидуалните административни актове могат да се обжалват пред Административен съд град Силистра.

Жалбите и протестите се подават чрез Община Дулово в 14 – дневен срок от съобщаването им.

ОБЩИНСКА АДМИНИСТРАЦИЯ