



# ОБЩИНА ДУЛОВО, ОБЛАСТ СИЛИСТРА

7650 гр. Дулово, ул. „Васил Левски” 18, тел. 0864/23000, факс 23020

e-mail: obshtina@[dulovo.bg](mailto:obshtina@dulovo.bg)

**Изх.№ П - 6287 / 22.06.2022 г.**

Публикувано на информационното табло на 22.06.2022 г.

Свалено от информационното табло на ..... 2022 г.

## Обявления за одобрени проекти за изменения на подробни устройствени планове на територията на община Дулово

1. Община Дулово, сектор „УТЗЕИ” (стая № 18), на основание чл.129, ал.5 от Закона за устройство на територията (ЗУТ) обявява, че със Заповед № РД – 04 – 319 от 22.06.2022 г. на Кмета на общината е одобрен проект за изменение на кадастрален план и изменение на подробен устройствен план – план за регулация (ИПУП – ПР) за урегулиран поземлен имот (УПИ) VIII – 507 в квартал 35 по плана на село Правда, с цел актуализиране на кадастралните граници на имота и привеждане на вътрешните регулационни линии в съответствие със съществуващите имотни граници, с възложител Ш.Б.Ш.

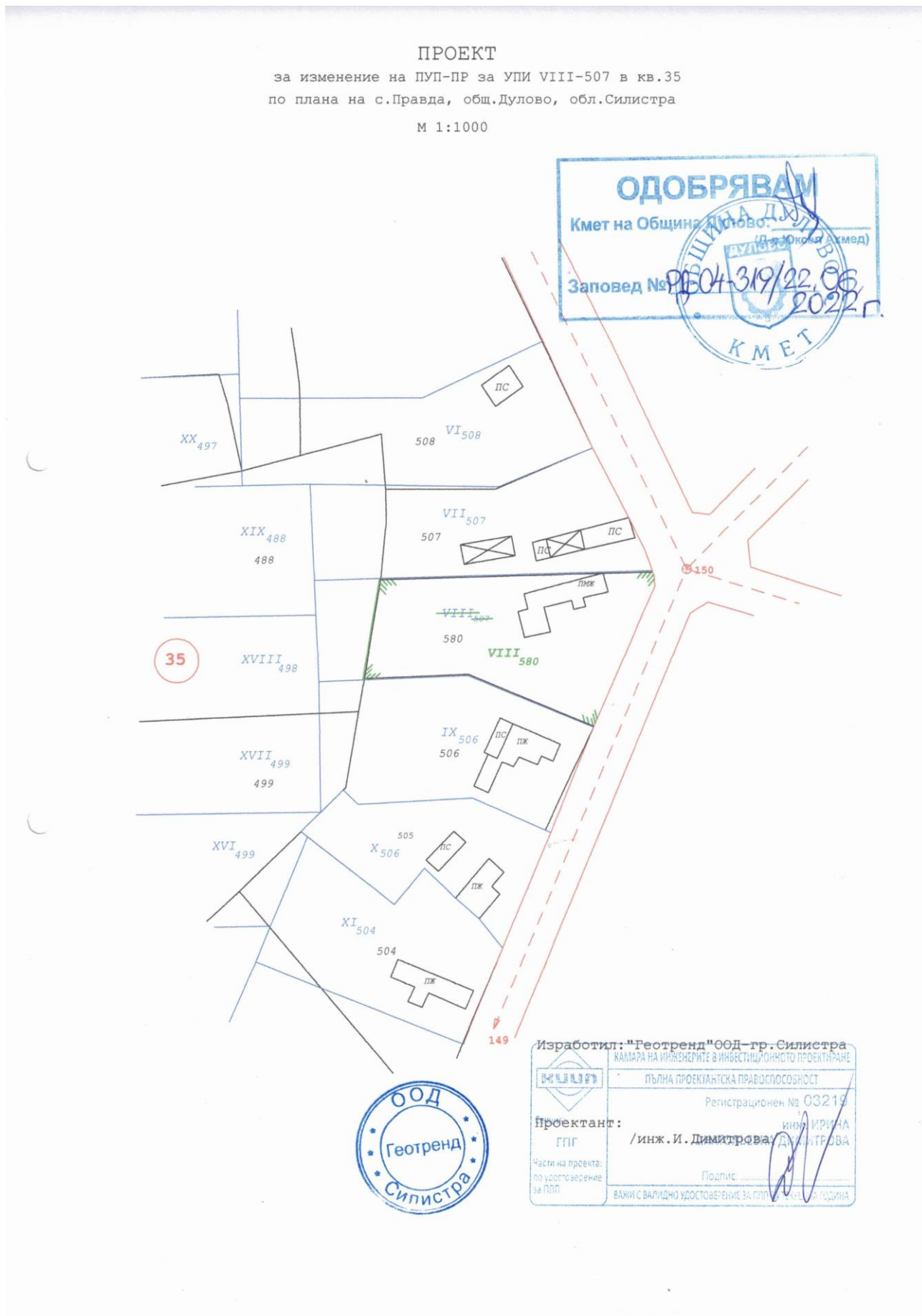
Образува се нов поземлен имот пл.№ 580 с площ 1 505 кв.м.



С проекта за изменение на плана за регулация вътрешните регулационни линии се поставят в съответствие с вътрешните имотни граници на новообразувания поземлен имот (ПИ).

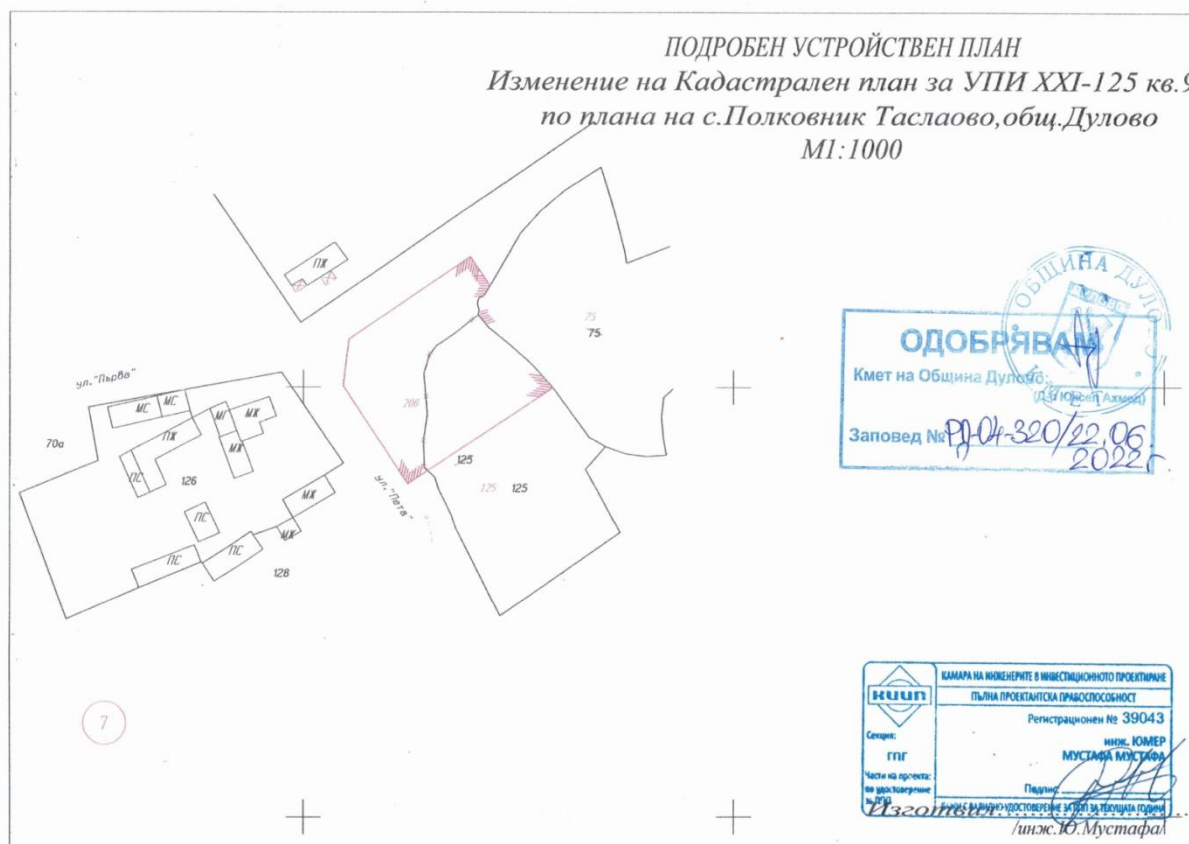
Новообразуваният урегулиран поземлен имот (УПИ) става :

- урегулиран поземлен имот (УПИ) VIII – 580 в квартал 35 с площ 1 505 кв.м.



2. Община Дулово, сектор „УТЗЕИ” (стая № 18), на основание чл.129, ал.5 от Закона за устройство на територията (ЗУТ) обявява, че със Заповед № РД – 04 – 320 от 22.06.2022 г. на Кмета на общината е одобрен проект за изменение на кадастрален план и изменение на подробен устройствен план – план за регулация (ИПУП – ПР) за урегулиран поземлен имот (УПИ) XXI – 125 в квартал 9 по плана на село Полковник Таслаково, с цел актуализиране на кадастралните граници на имота и привеждане на вътрешните регулационни линии в съответствие със съществуващите имотни граници, с възложител Т.Ф.М.

Въз основа на измерванията са определени имотните граници. Образува се нов поземлен имот пл.№ 206 с площ 1 357 кв.м.

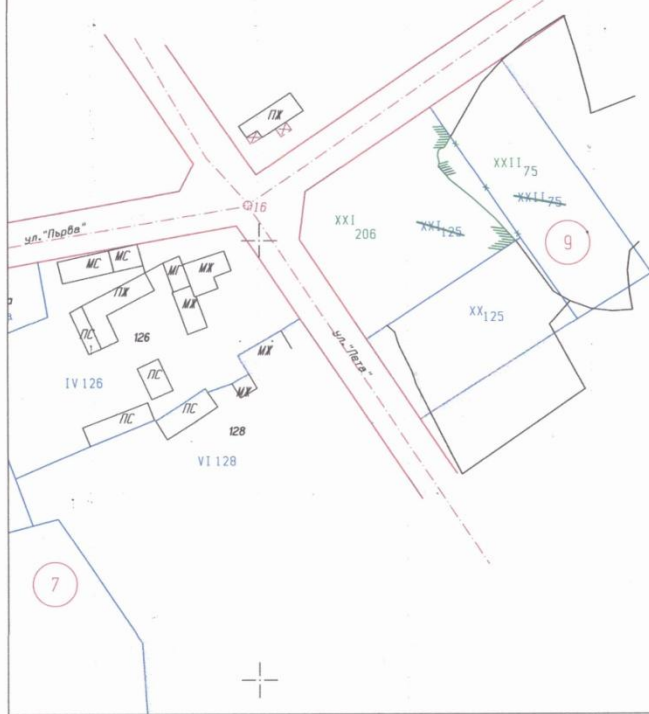


С проекта за изменение на плана за регулация вътрешните регулационни линии се поставят в съответствие с вътрешните имотни граници на новообразувания поземлен имот (ПИ).

Новообразуваният урегулиран поземлен имот (УПИ) става :

- урегулиран поземлен имот (УПИ) XXI – 206 в квартал 9 с площ 1357 кв.м

**ПОДРОБЕН УСТРОЙСТВЕН ПЛАН**  
**Изменение на ПУП-ПР за УПИ ХХ1-125 кв.9**  
**по плана на с.Полковник Таслаово, общ.Дулово**  
**М1:1000**



Площ преди корекции:  
 УПИ ХХ1-125, кв.9=1460 кв.м.  
 УПИ ХХ11-75, кв.9=1155 кв.м.

Площ след корекции:  
 УПИ ХХ1-206, кв.9=1357 кв.м.  
 УПИ ХХ11-75, кв.9=1257 кв.м.



На основание чл.215 от ЗУТ индивидуалните административни актове могат да се обжалват пред Административен съд град Силистра.

Жалбите и протестите се подават чрез Община Дулово в 14 – дневен срок от съобщаването им.

**ОБЩИНСКА АДМИНИСТРАЦИЯ**