



ОБЩИНА ДУЛОВО, ОБЛАСТ СИЛИСТРА

7650 гр. Дулово, ул. „Васил Левски” 18, тел. 0864/23000, факс 23020

e-mail: obshtina@duloovo.bg

Изх.№ П - 10571 / 13.10.2022 г.

Публикувано на информационното табло на 13.10.2022 г.

Свалено от информационното табло на 2022 г.

Обявления за одобрени проекти за подробни устройствени планове на територията на община Дулово

1. Община Дулово, сектор „УТЗЕИ” (стая № 18), на основание чл.129, ал.5 от Закона за устройство на територията (ЗУТ) обявява, че със Заповед № РД – 04 – 553 от 13.10.2022 г. на Кмета на общината е одобрен проект за подробен устройствен план – парцеларен план за елементите на техническата инфраструктура (ПУП – ПП) – подземен електропровод от СБС № 151 /нов СРС/ в поземлен имот (ПИ) 53148.28.12 през поземлени имоти (ПИ) с идентификатори 53148.31.218 и 53148.31.225 до собствен поземлен имот (ПИ) с идентификатор 53148.120.419 по кадастралната карта и кадастралните регистри (КК и КР) на село Овен (*съгласуван с ОД на МВР – Силистра на 13.04.2022г.; ОПУ град Силистра на 19.04.2022г.; „ВиК” ООД град Силистра на 08.06.2022г.; БТК ЕАД на 13.06.2022г. и ЕТ „Делта инженеринг – Самир Ахмед” град Русе на 06.07.2022 г.*), с възложител „Д.-91” ЕООД град Дулово, с управител Д.Т.Д.

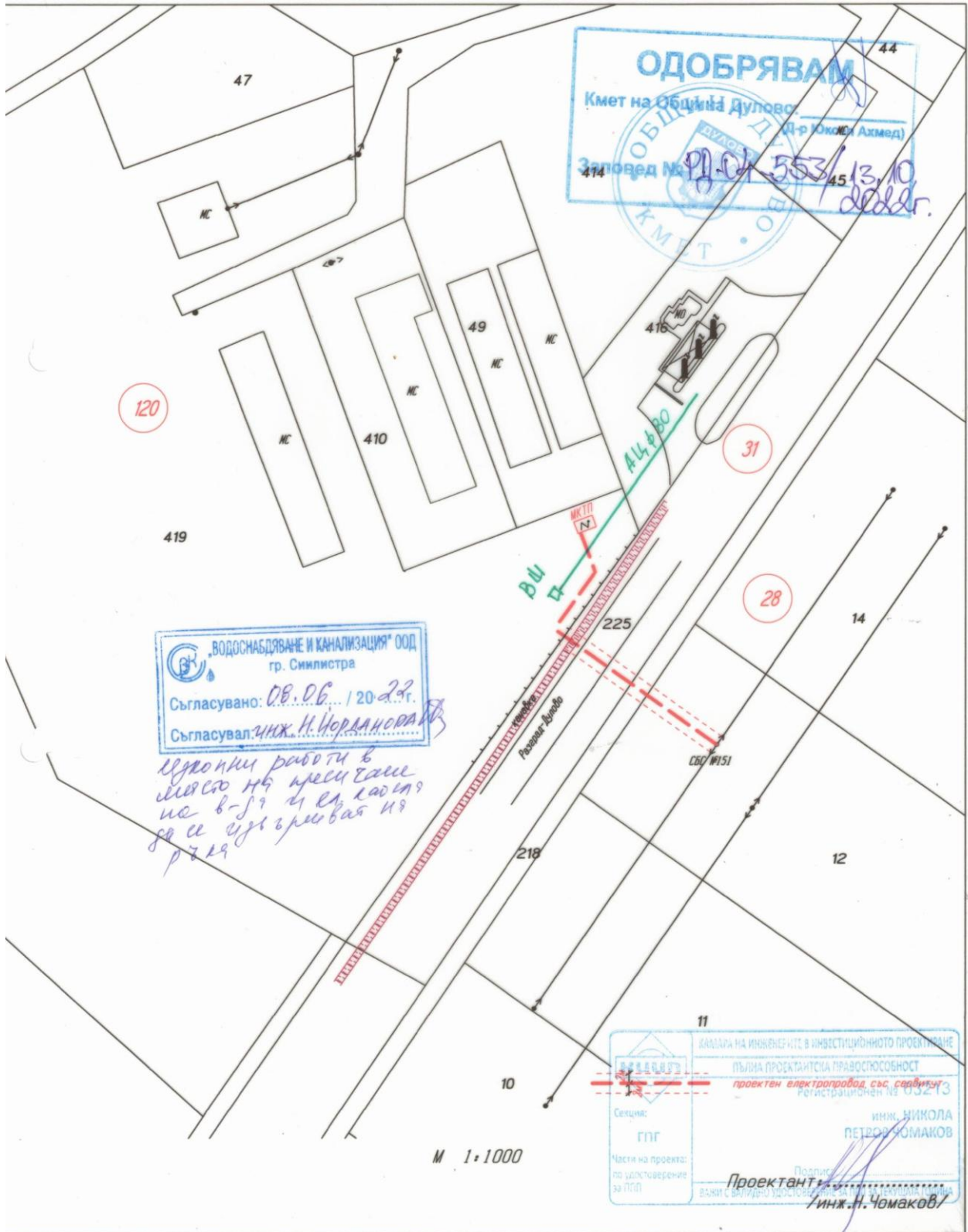
Трасето на електропровода преминава през следните поземлени имоти (ПИ) по кадастралната карта и кадастралните (КК и КР) на село Овен, както следва:

- поземлен имот (ПИ) с идентификатор 53148.28.12, трайно предназначение – земеделска територия, НТП – нива, собственост на н-ци на Ариф Сами Садък, дължина 16,80 м, площ на сервитута – 67,20 кв.м;
- поземлен имот (ПИ) с идентификатор 53148.31.218, трайно предназначение – земеделска територия, НТП - за селскостопански, горски, ведомствен път, частна общинска собственост, дължина – 4,00м, площ на сервитута – 16,00 кв.м;
- поземлен имот (ПИ) с идентификатор 53148.31.225, трайно предназначение – територия за транспорт, НТП – път от републиканската пътна мрежа, публична държавна собственост, дължина – 17,60 м, площ на сервитута – 70,40 кв.м.

Обща дължина на трасето 38,40 м и обща площ на сервитута 153,60 кв.м.

Подробен устройствен план-парцеларен план
на елементи на техническата инфраструктура
/по чл.105,ал.1,т.5 от ЗУТ/

Подземен електропровод от СБС №151/нов СРС/ находящ се в ПИ 53148.28.12
през ПИ 53148.31.218 и ПИ 53148.31.225 до ПИ 53148.120.419
по КК и КР на с.Овен,общ.Дулово



ОДОБРЯВАМ
Кмет на Община Дулово
Д-р Юлчи Ахмед
Заявка № 210/553/13.10
45
2013

„ВОДОСНАБДЯВАНЕ И КАНАЛИЗАЦИЯ“ ООД
гр. Силистра
Съгласувано: ОВ. ОВ. 120.22.
Съгласувал: инж. Н. Чомаков

Подземни работи в
место на преминаване
на в-с? и ед. кабел?
за се извършват на
р. 7.19

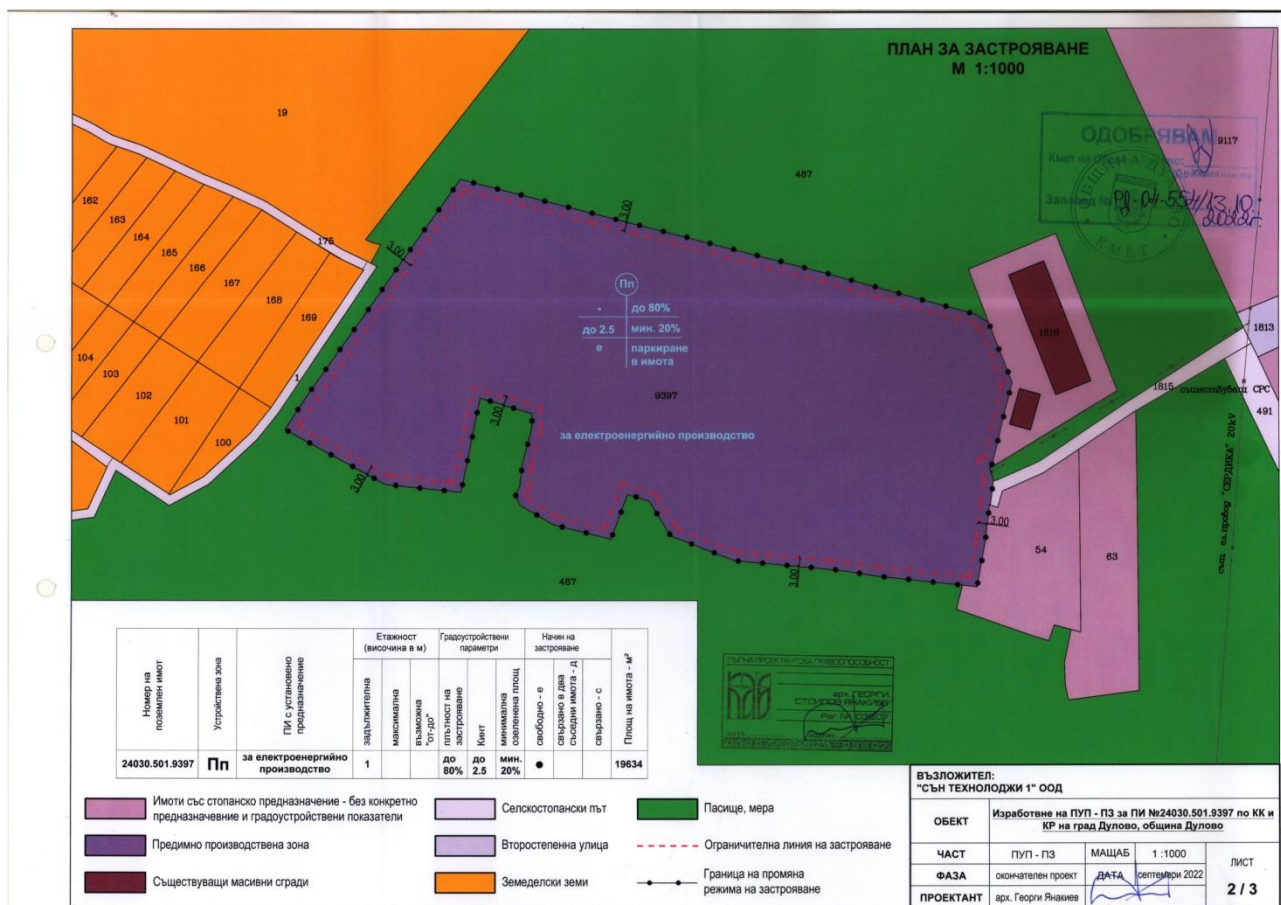
БЪЛГАРИЯ
КАДАСТРА НА ИНЖЕНЕРИТЕ В ИНВЕСТИЦИОННОТО ПРОЕКТИРАНЕ
ПЪЛНА ПРОЕКТИСКА ПРАВООСПОБНОСТ
проектен електропровод със сечение
регистрационен № 022/03
Секция: ГПГ
Част на проекта: по удостоверение за ПОП
инж. НИКОЛА ПЕТРОВ ЧОМАКОВ
Проектант: инж. Н. Чомаков

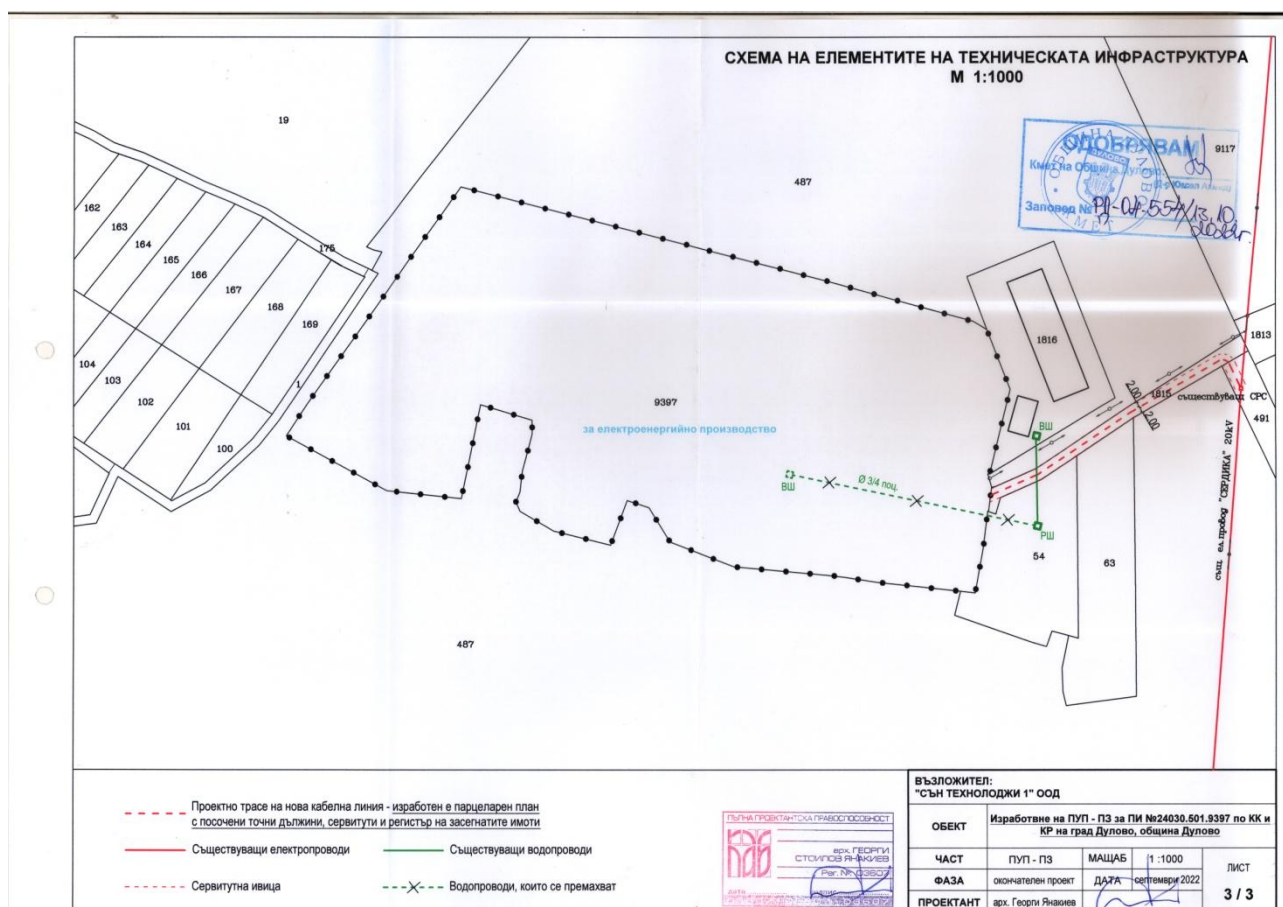
M 1:1000

2. Община Дулово, сектор „УТЗЕИ” (стая № 18), на основание чл.129, ал.5 от Закона за устройство на територията (ЗУТ) обявява, че със Заповед № РД – 04 – 554 от 13.10.2022 г. на Кмета на общината е одобрен проект за подробен устройствен план – план за застрояване, схема на елементите на техническата инфраструктура и парцеларен план за елементите на техническата инфраструктура (ПУП – ПЗ и ПП) за поземлен имот (ПИ) с идентификатор 24030.501.9397 по кадастралната карта и кадастралните регистри (КК и КР) на град Дулово, с възложител „С.техн.1” ООД град Варна.

С проекта за подробен устройствен план - план за застрояване (ПУП-ПЗ) се променя конкретното предназначение на имота от „за стопански двор” в имот „за електроенергийно производство” в устройствена зона от типа „Предимно производствена” (Пп) и се създава градоустройствена основа за изграждане фотоволтаична електрическа централа.

Новообразуваният имот е със следните градоустройствени параметри и технически показатели:



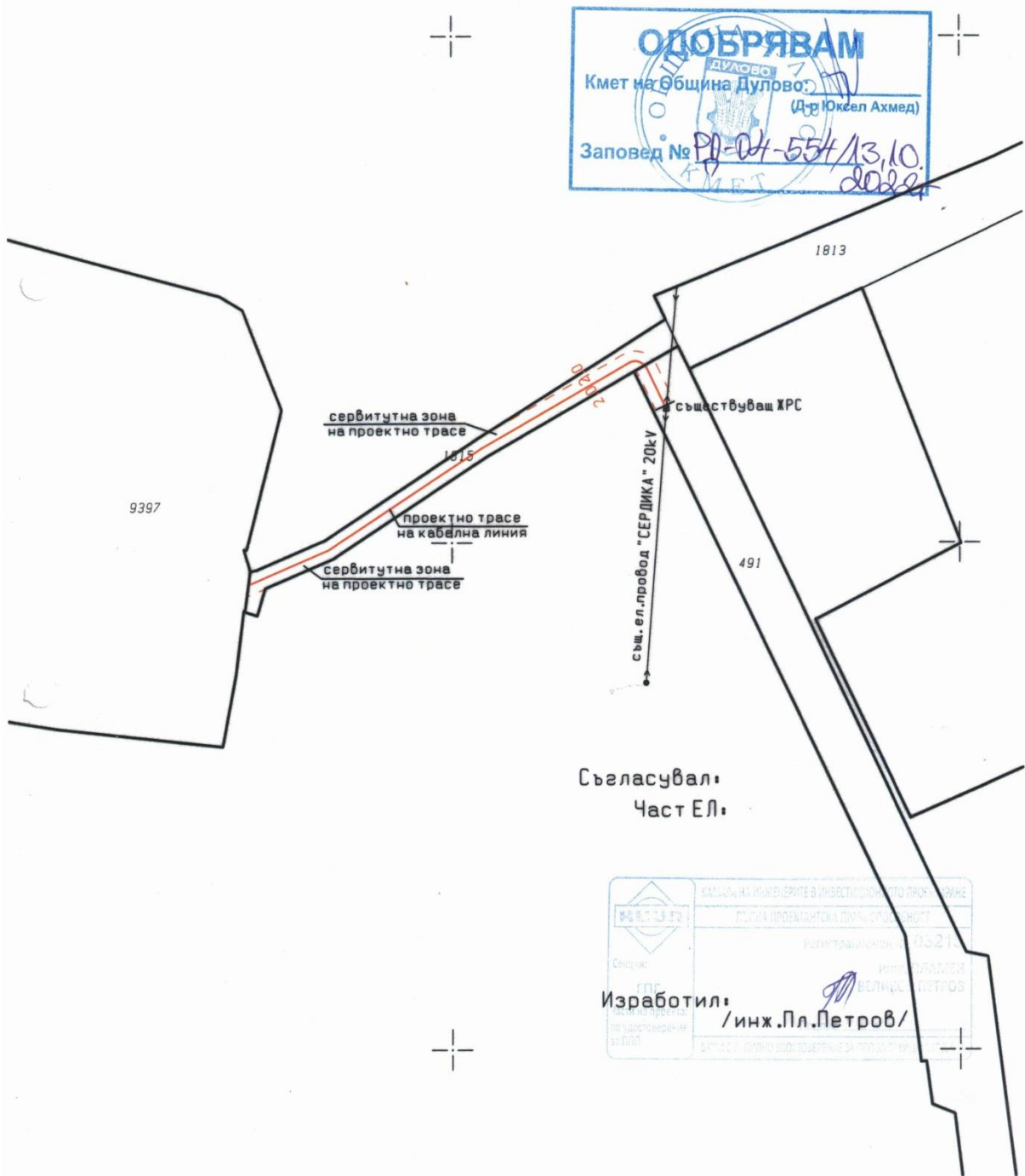


В проекта за подробен устройствен план – парцеларен план за елементите на техническата инфраструктура (ПУП - ПП) е отразено трасето за изграждане на нова кабелна линия, което преминава през следните поземлени имоти (ПИ) по кадастралната карта и кадастралните (КК и КР) на град Дулово, както следва:

- поземлен имот (ПИ) с идентификатор 24030.1.491, трайно предназначение – земеделска територия, НТП – за друг поземлен имот за движение и транспорт, публична общинска собственост, дължина - 8,90 м, площ на сервитута – 36,00 кв.м;
- поземлен имот (ПИ) с идентификатор 24030.501.1815, трайно предназначение – земеделска територия, НТП - за друг поземлен имот за движение и транспорт, публична общинска собственост, дължина – 90,60м, площ на сервитута – 361,00 кв.м;

Обща дължина на трасето 99,50 м и обща площ на сервитута 397,00 кв.м.

ПУП - ПАРЦЕЛАРЕН ПЛАН
ЗА ВЪНШНО ЕЛ.ЗАХРАНВАНЕ
НА ПОЗЕМЛЕН ИМОТ С ИДЕНТИФИКАТОР
24030.501.9397 ПО КК И КР НА ГР.ДУЛОВО
М 1 : 1000



На основание чл.215 от ЗУТ индивидуалните административни актове могат да се обжалват пред Административен съд град Силистра.

Жалбите и протестите се подават чрез Община Дулово в 14 – дневен срок от съобщаването им.

ОБЩИНСКА АДМИНИСТРАЦИЯ