



ОБЩИНА ДУЛОВО, ОБЛАСТ СИЛИСТРА

7650 гр. Дулово, ул. „Васил Левски” 18, тел. 0864/23000, факс 23020

e-mail: obshtina@[dulovo.bg](mailto:obshtina@dulovo.bg)

Изм.№ П - 2324 / 24.02.2023г.

Публикувано на информационното табло на 24.02.2023г.

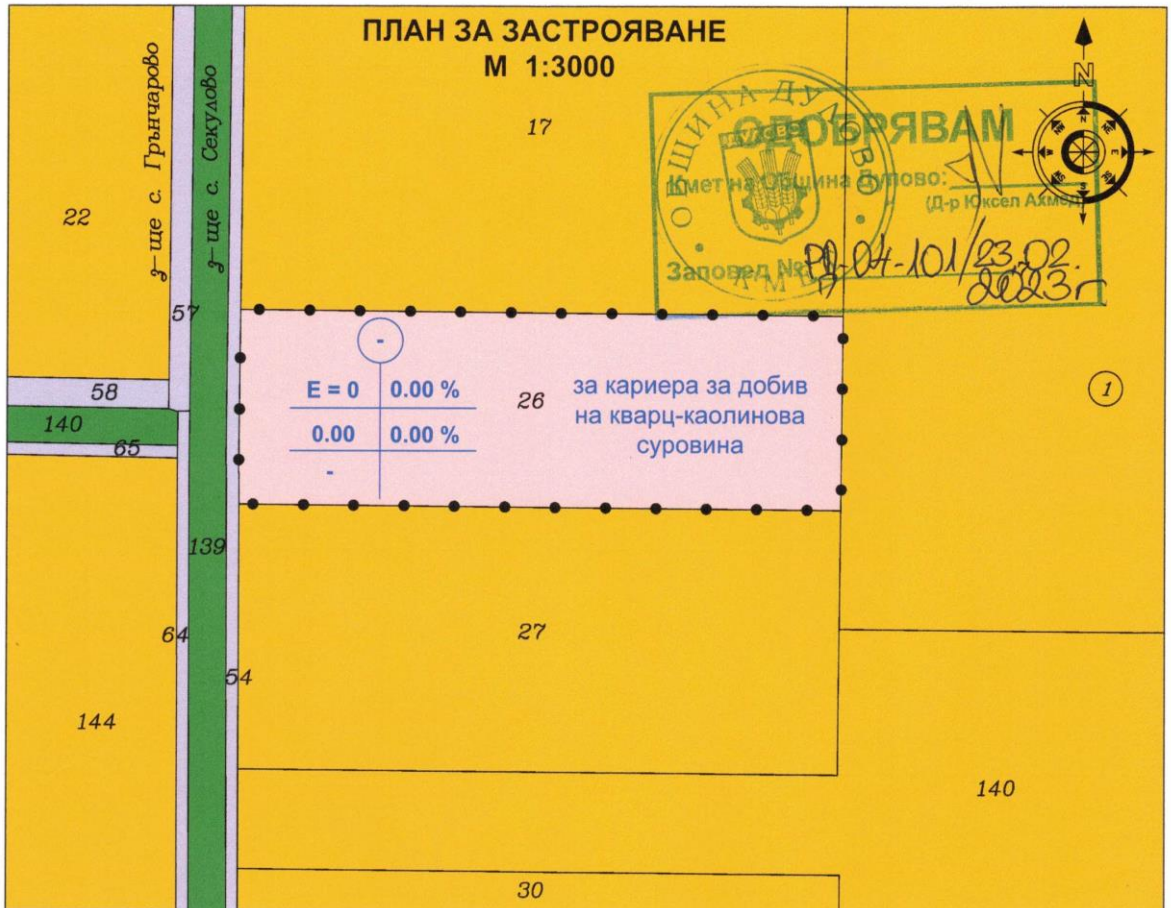
Свалено от информационното табло на 2023 г.

Обявления за одобрени проекти за подробни устройствени планове (ПУП) на територията на община Дулово

1. Община Дулово, сектор „УТЗЕИ” (стая № 18), на основание чл.129, ал.5 от Закона за устройство на територията (ЗУТ) обявява, че със Заповед № РД – 04 – 101 от 23.02.2023г. на Кмета на общината е одобрен проект за подробен устройствен план – план за застрояване (ПУП–ПЗ) за поземлен имот (ПИ) с идентификатор 66038.1.26 по кадастралната карта и кадастралните регистри (КК и КР) на село Секулово, местност Балабана *(не се провежда процедура за утвърждаване на площадка за промяна на предназначението на земеделски земи за неземеделски нужди, съгласно чл.17а, ал.3 от ЗОЗЗ в изпълнение на концесионен договор за срок от 35 години за добив на подземни богатства - неметални полезни изкопаеми – индустриални минерали – кварц – каолинова суровина - Договор от 29.11.2018г. между Министерски съвет на Република България и „Каолин” ЕАД (Решение на Министерски съвет № 477 / 09.07.2018г.), съгласуван с РЗИ – Силистра със здравно заключение изх.№ РД – 259 – 8 / 07.10.2022г. и Решение по ОВОС № РУ 2–2/2020г. и писмо изх.№ И – 3769 / 23.09.2022г. на РИОСВ град Русе, с възложител „К” ЕАД град Сеново.*

С проекта за подробен устройствен план - план за застрояване (ПУП-ПЗ) се променя предназначението на поземлен имот (ПИ) с идентификатор 66038.1.26 по кадастралната карта и кадастралните регистри (КК и КР) на село Секулово, местност Балабана с площ от 26603 кв.м. от земеделска територия с начин на трайно ползване „нива” в територия с конкретно предназначение „за кариера за добив на кварц-каолинова суровина”. Поради спецификата на разработката за имота не се предвижда плътност на застрояване, интензивност на застрояване и минимална необходима озеленена площ, понеже не се предвиждат строително-монтажни работи.

Поземленият имот (ПИ) е със следните устройствени показатели:



Номер на поземлен имот	Устройствена зона	ПИ с установено предназначение	Етажност (височина в м)			Градоустройствени параметри			Начин на застрояване			Площ на имота - м ²
			задължителна	максимална	възможна "от-до"	плътност на застрояване	Кинт	минимална озеленена площ	свободно - е	свързано в два съседни имота - Д	свързано - С	
66038.1.26	-	за кариера за добив на кварц-каолинова суровина	-	-	-	-	-	-	-	-	-	26603

РЗИК - СИЛИСТРА
ЗДРАВНО ЗАКЛЮЧЕНИЕ
№ PD-259-8 от 8.10.22 г.
СЪГЛАСУВАНО

ПЪЛНА ПРОЕКТАНТСКА ПРАВОСПОСОБНОСТ

арх. ГЕОРГИ СТОИЛОВ ЯНАКИЕВ
Per. № 0360

дата: 08.10.2022 г.

●—● Граница на промяна режима на застрояване

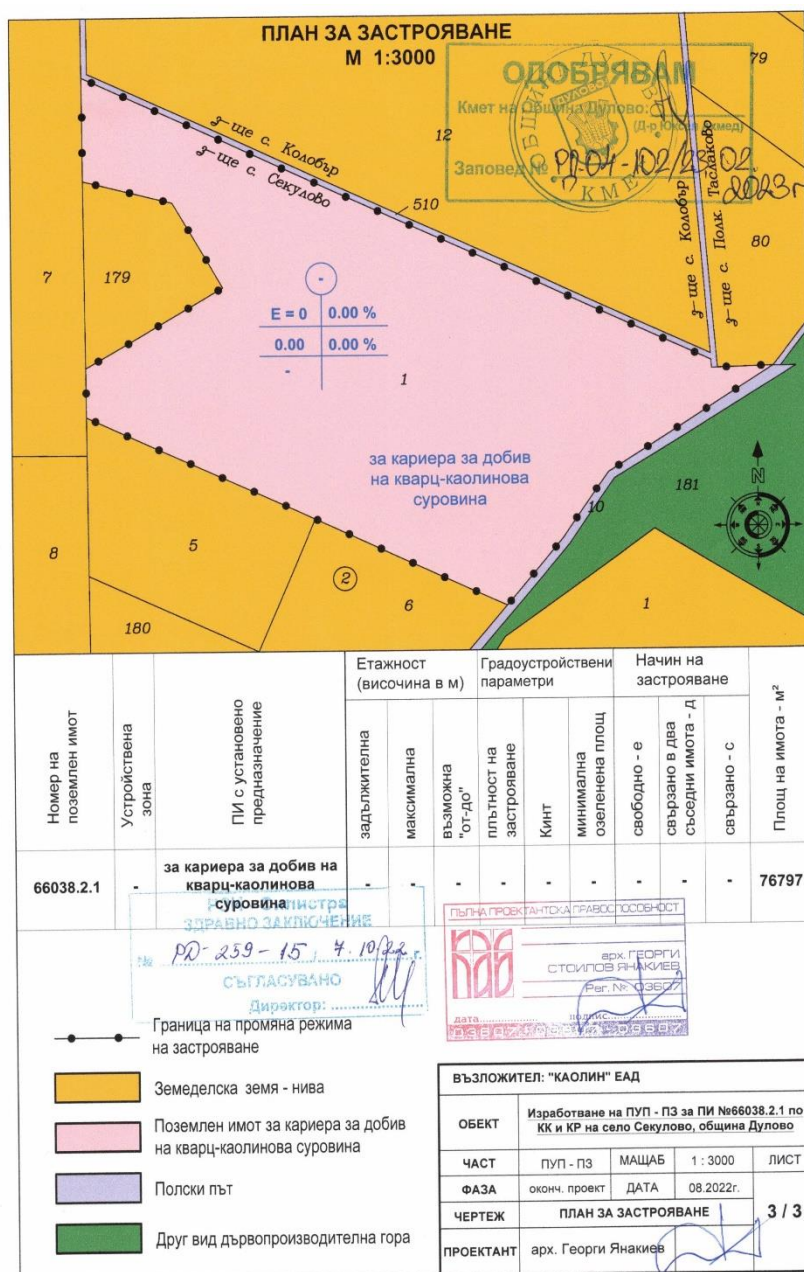
- Земеделска земя - нива
- Поземлен имот за кариера за добив на кварц-каолинова суровина
- Полски път
- Друг вид дървопроизводителна гора

ВЪЗЛОЖИТЕЛ: "КАОЛИН" ЕАД				
ОБЕКТ	Изработване на ПУП - ПЗ за ПИ №66038.1.26 по КК и КР на село Секулово, община Дулово			
ЧАСТ	ПУП - ПЗ	МАЩАБ	1 : 3000	ЛИСТ
ФАЗА	оконч. проект	ДАТА	08.2022г.	
ЧЕРТЕЖ	ПЛАН ЗА ЗАСТРОЯВАНЕ			3 / 3
ПРОЕКТАНТ	арх. Георги Янакиев			

2. Община Дулово, сектор „УТЗЕИ” (стая № 18), на основание чл.129, ал.5 от Закона за устройство на територията (ЗУТ) обявява, че със Заповед № РД – 04 – 102 от 23.02.2023г. на Кмета на общината е одобрен проект за подробен устройствен план – план за застрояване (ПУП-ПЗ) за поземлен имот (ПИ) с идентификатор 66038.2.1 по кадастралната карта и кадастралните регистри (КК и КР) на село Секулово, местност Балабана (не се провежда процедура за утвърждаване на площадка за промяна на предназначението на земеделски земи за неземеделски нужди, съгласно чл.17а, ал.3 от ЗОЗЗ в изпълнение на концесионен договор за срок от 35 години за добив на подземни богатства - неметални полезни изкопаеми – индустриални минерали – кварц – каолинова суровина - Договор от 29.11.2018г. между Министерски съвет на Република България и „Каолин” ЕАД (Решение на Министерски съвет № 477 / 09.07.2018г.), съгласуван с РЗИ – Силистра със здравно заключение изх.№ РД – 259 – 15 / 07.10.2022г. и Решение по ОВОС № РУ 2–2 / 2020г. и писмо изх.№ И – 3769 / 23.09.2022г. на РИОСВ град Русе, с възложител „К” ЕАД град Сеново.

С проекта за подробен устройствен план - план за застрояване (ПУП-ПЗ) се променя предназначението на поземлен имот (ПИ) с идентификатор 66038.2.1 по кадастралната карта и кадастралните регистри (КК и КР) на село Секулово, местност Балабана с площ от 76 797 кв.м. от земеделска територия с начин на трайно ползване „нива” в територия с конкретно предназначение „за кариера за добив на кварц-каолинова суровина”. Поради спецификата на разработката за имота не се предвижда плътност на застрояване, интензивност на застрояване и минимална необходима озеленена площ, понеже не се предвиждат строително-монтажни работи.

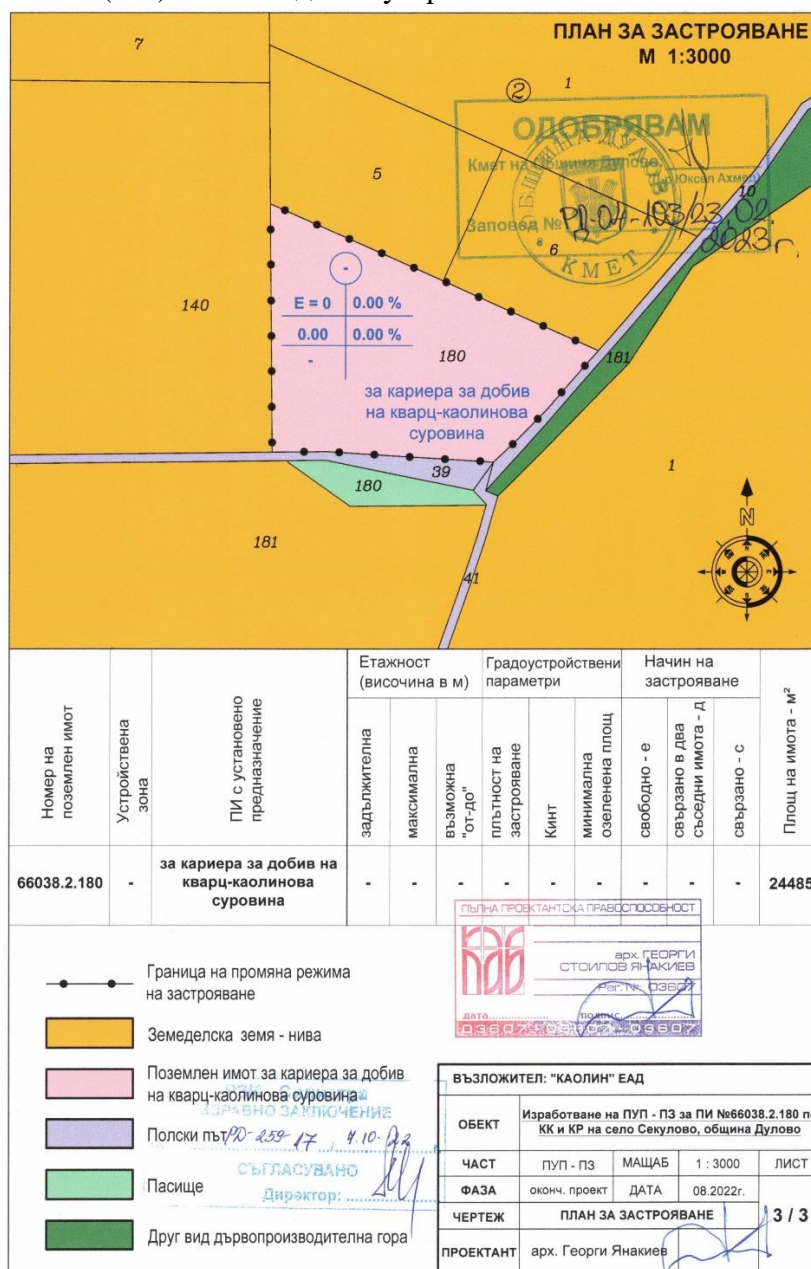
Поземленият имот (ПИ) е със следните устройствени показатели:



3. Община Дулово, сектор „УТЗЕИ” (стая № 18), на основание чл.129, ал.5 от Закона за устройство на територията (ЗУТ) обявява, че със Заповед № РД – 04 – 103 от 23.02.2023г. на Кмета на общината е одобрен проект за подробен устройствен план – план за застрояване (ПУП-ПЗ) за поземлен имот (ПИ) с идентификатор 66038.2.180 по кадастралната карта и кадастралните регистри (КК и КР) на село Секулово, местност Балабана (не се провежда процедура за утвърждаване на площадка за промяна на предназначението на земеделски земи за неземеделски нужди, съгласно чл.17а, ал.3 от ЗОЗЗ в изпълнение на концесионен договор за срок от 35 години за добив на подземни богатства - неметални полезни изкопаеми – индустриални минерали – кварц – каолинова суровина - Договор от 29.11.2018г. между Министерски съвет на Република България и „Каолин” ЕАД (Решение на Министерски съвет № 477 / 09.07.2018г.), съгласуван с РЗИ – Силистра със здравно заключение изх.№ РД – 259 – 17 / 07.10.2022г. и Решение по ОВОС № РУ 2–2 / 2020г. и писмо изх.№ И – 3769 / 23.09.2022г. на РИОСВ град Русе, с възложител „К” ЕАД град Сеново.

С проекта за подробен устройствен план - план за застрояване (ПУП-ПЗ) се променя предназначението на поземлен имот (ПИ) с идентификатор 66038.2.180 по кадастралната карта и кадастралните регистри (КК и КР) на село Секулово, местност Балабана с площ от 24 485 кв.м. от земеделска територия с начин на трайно ползване „нива” в територия с конкретно предназначение „за кариера за добив на кварц-каолинова суровина”. Поради спецификата на разработката за имота не се предвижда плътност на застрояване, интензивност на застрояване и минимална необходима озеленена площ, понеже не се предвиждат строително-монтажни работи.

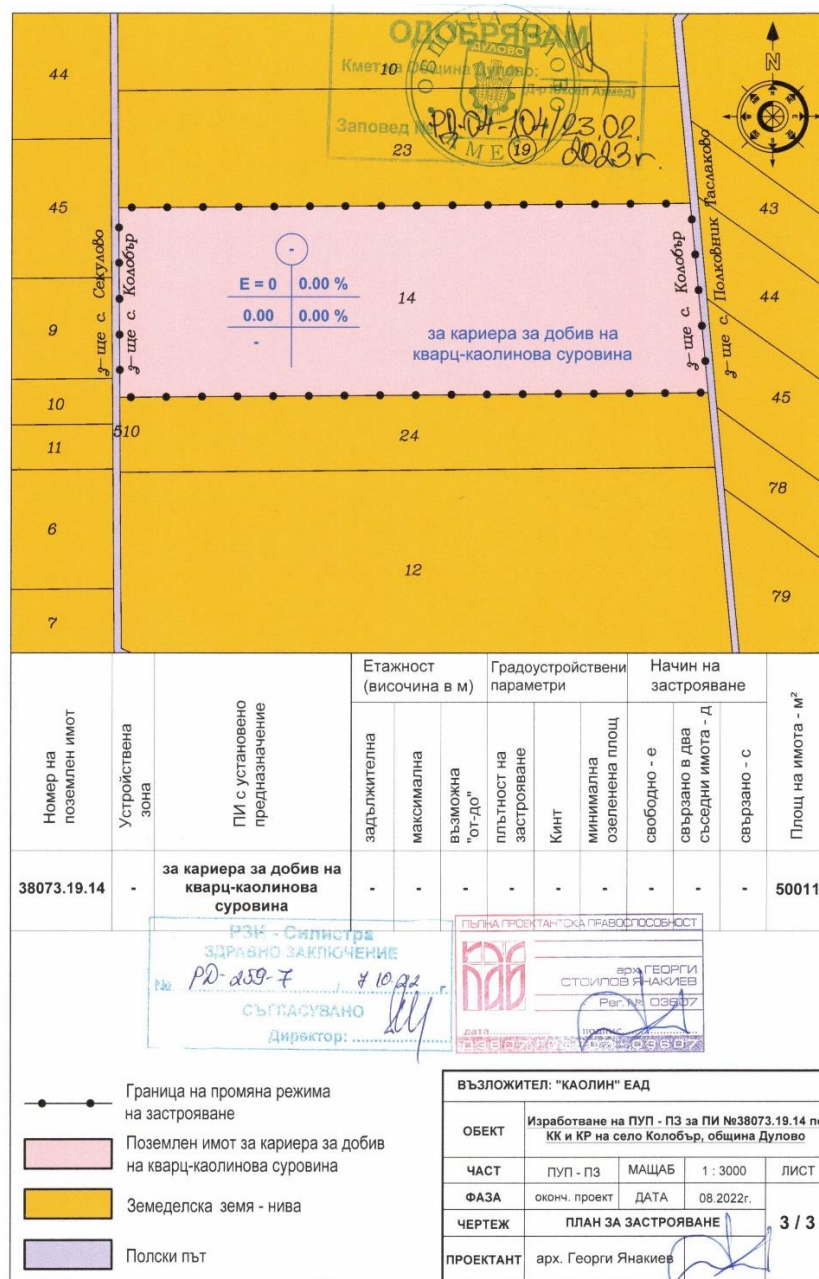
Поземленият имот (ПИ) е със следните устройствени показатели:



4. Община Дулово, сектор „УТЗЕИ” (стая № 18), на основание чл.129, ал.5 от Закона за устройство на територията (ЗУТ) обявява, че със Заповед № РД – 04 – 104 от 23.02.2023г. на Кмета на общината е одобрен проект за подробен устройствен план – план за застрояване (ПУП-ПЗ) за поземлен имот (ПИ) с идентификатор 38073.19.14 по кадастралната карта и кадастралните регистри (КК и КР) на село Колобър, местност Балабана (не се провежда процедура за утвърждаване на площадка за промяна на предназначението на земеделски земи за неземеделски нужди, съгласно чл.17а, ал.3 от ЗОЗЗ в изпълнение на концесионен договор за срок от 35 години за добив на подземни богатства - неметални полезни изкопаеми – индустриални минерали – кварц – каолинова суровина - Договор от 29.11.2018г. между Министерски съвет на Република България и „Каолин” ЕАД (Решение на Министерски съвет № 477 / 09.07.2018г.), съгласуван с РЗИ – Силистра със здравно заключение изх.№ РД – 259 – 7 / 07.10.2022г. и Решение по ОВОС № РУ 2–2/2020г. и писмо изх.№ И – 3769 / 23.09.2022г. на РИОСВ град Русе, с възложител „К” ЕАД град Сеново.

С проекта за подробен устройствен план - план за застрояване (ПУП-ПЗ) се променя предназначението на поземлен имот (ПИ) с идентификатор 38073.19.14 по кадастралната карта и кадастралните регистри (КК и КР) на село Колобър, местност Балабана с площ от 50 011 кв.м. от земеделска територия с начин на трайно ползване „нива” в територия с конкретно предназначение „за кариера за добив на кварц-каолинова суровина”. Поради спецификата на разработката за имота не се предвижда плътност на застрояване, интензивност на застрояване и минимална необходима озеленена площ, понеже не се предвиждат строително-монтажни работи.

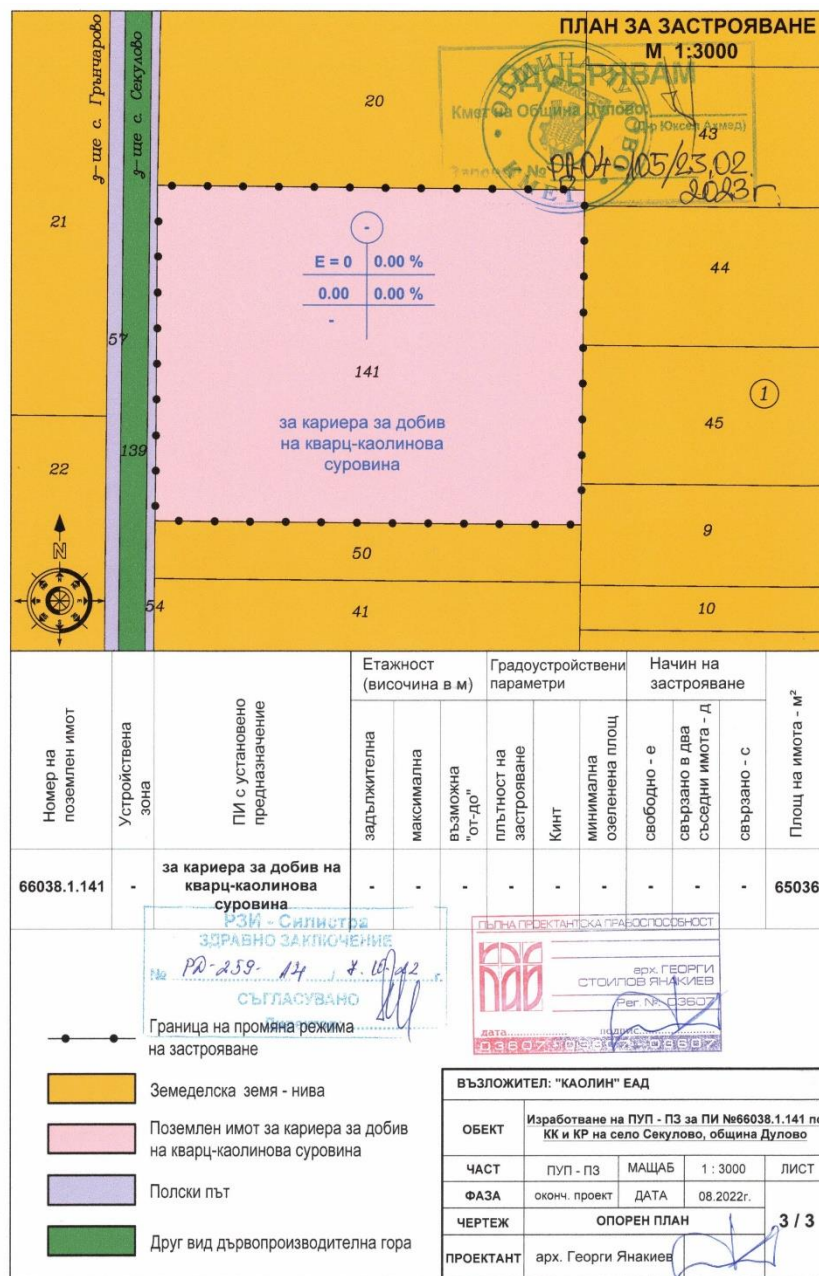
Поземленият имот (ПИ) е със следните устройствени показатели:



5. Община Дулово, сектор „УТЗЕИ” (стая № 18), на основание чл.129, ал.5 от Закона за устройство на територията (ЗУТ) обявява, че със Заповед № РД – 04 – 105 от 23.02.2023г. на Кмета на общината е одобрен проект за подробен устройствен план – план за застрояване (ПУП-ПЗ) за поземлен имот (ПИ) с идентификатор 66038.1.141 по кадастралната карта и кадастралните регистри (КК и КР) на село Секулово, местност Балабана (не се провежда процедура за утвърждаване на площадка за промяна на предназначението на земеделски земи за неземеделски нужди, съгласно чл.17а, ал.3 от ЗОЗЗ в изпълнение на концесионен договор за срок от 35 години за добив на подземни богатства - неметални полезни изкопаеми – индустриални минерали – кварц – каолинова суровина - Договор от 29.11.2018г. между Министерски съвет на Република България и „Каолин” ЕАД (Решение на Министерски съвет № 477 / 09.07.2018г.), съгласуван с РЗИ – Силистра със здравно заключение изх.№ РД – 259 – 14 / 07.10.2022г. и Решение по ОВОС № РУ 2–2/2020г. и писмо изх.№ И – 3769 / 23.09.2022г. на РИОСВ град Русе, с възложител „К” ЕАД град Сеново.

С проекта за подробен устройствен план - план за застрояване (ПУП-ПЗ) се променя предназначението на поземлен имот (ПИ) с идентификатор 66038.1.141 по кадастралната карта и кадастралните регистри (КК и КР) на село Секулово, местност Балабана с площ от 65 036 кв.м. от земеделска територия с начин на трайно ползване „нива” в територия с конкретно предназначение „за кариера за добив на кварц-каолинова суровина”. Поради спецификата на разработката за имота не се предвижда плътност на застрояване, интензивност на застрояване и минимална необходима озеленена площ, понеже не се предвиждат строително-монтажни работи.

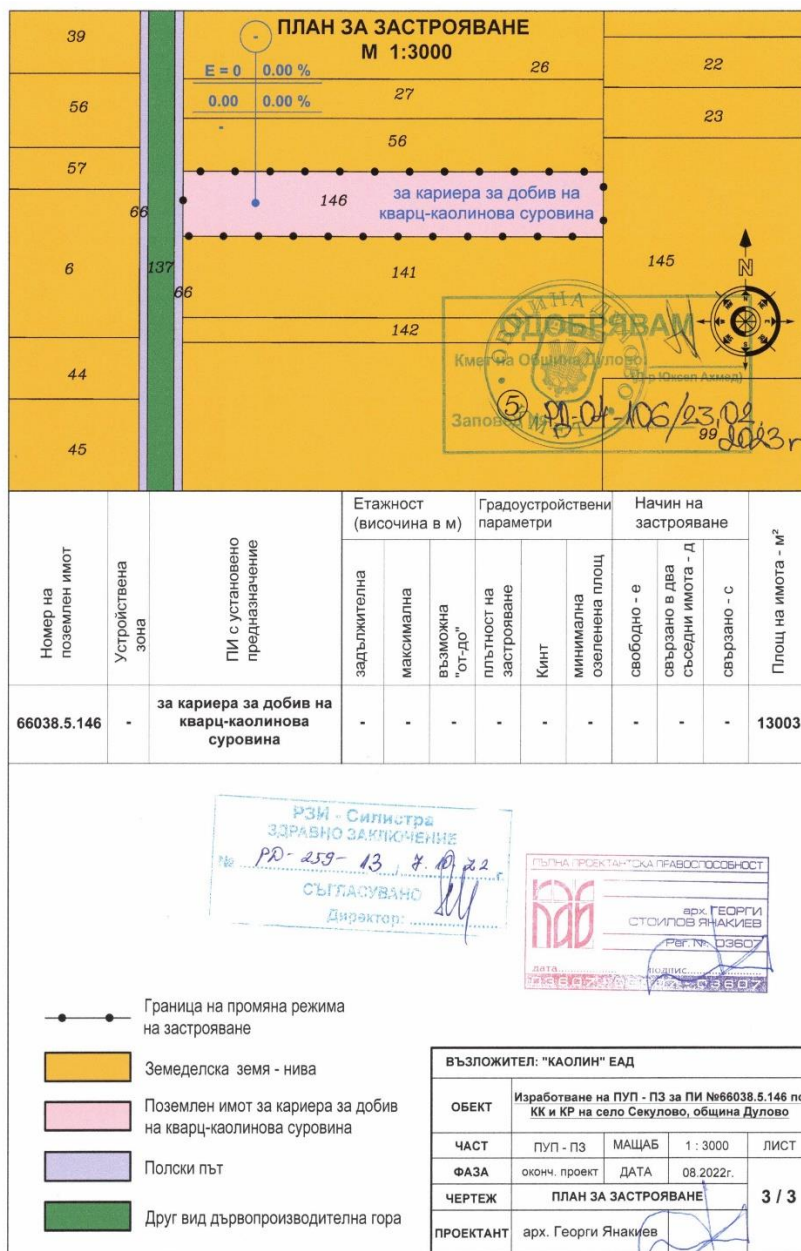
Поземленият имот (ПИ) е със следните устройствени показатели:



6. Община Дулово, сектор „УТЗЕИ” (стая № 18), на основание чл.129, ал.5 от Закона за устройство на територията (ЗУТ) обявява, че със Заповед № РД – 04 – 106 от 23.02.2023г. на Кмета на общината е одобрен проект за подробен устройствен план – план за застрояване (ПУП-ПЗ) за поземлен имот (ПИ) с идентификатор 66038.5.146 по кадастралната карта и кадастралните регистри (КК и КР) на село Секулово, местност Коджа Екинлик (не се провежда процедура за утвърждаване на площадка за промяна на предназначението на земеделски земи за неземеделски нужди, съгласно чл.17а, ал.3 от ЗОЗЗ в изпълнение на концесионен договор за срок от 35 години за добив на подземни богатства - неметални полезни изкопаеми – индустриални минерали – кварц – каолинова суровина - Договор от 29.11.2018г. между Министерски съвет на Република България и „Каолин” ЕАД (Решение на Министерски съвет № 477 / 09.07.2018г.), съгласуван с РЗИ – Силистра със здравно заключение изх.№ РД – 259 – 13 / 07.10.2022г. и Решение по ОВОС № РУ 2– 2/2020г. и писмо изх.№ И – 3769 / 23.09.2022г. на РИОСВ град Русе, с възложител „К“ЕАД град Сеново.

С проекта за подробен устройствен план - план за застрояване (ПУП-ПЗ) се променя предназначението на поземлен имот (ПИ) с идентификатор 66038.5.146 по кадастралната карта и кадастралните регистри (КК и КР) на село Секулово, местност Коджа Екинлик с площ от 13 003 кв.м. от земеделска територия с начин на трайно ползване „нива” в територия с конкретно предназначение „за кариера за добив на кварц-каолинова суровина”. Поради спецификата на разработката за имота не се предвижда плътност на застрояване, интензивност на застрояване и минимална необходима озеленена площ, понеже не се предвиждат строително-монтажни работи.

Поземленият имот (ПИ) е със следните устройствени показатели:



На основание чл.215 от ЗУТ индивидуалните административни актове могат да се обжалват пред Административен съд град Силистра.

Жалбите и протестите се подават чрез Община Дулово в 14 – дневен срок от съобщаването им.

ОБЩИНСКА АДМИНИСТРАЦИЯ