



ОБЩИНА ДУЛОВО, ОБЛАСТ СИЛИСТРА

7650 гр. Дулово, ул. „Васил Левски” 18, тел. 0864/23000, факс 23020

e-mail: obshtina@[dulovo.bg](mailto:obshtina@dulovo.bg)

Изм.№ П – 10495 / 09.11.2021 г.

Публикувано на информационното табло на 09.11.2021 г.

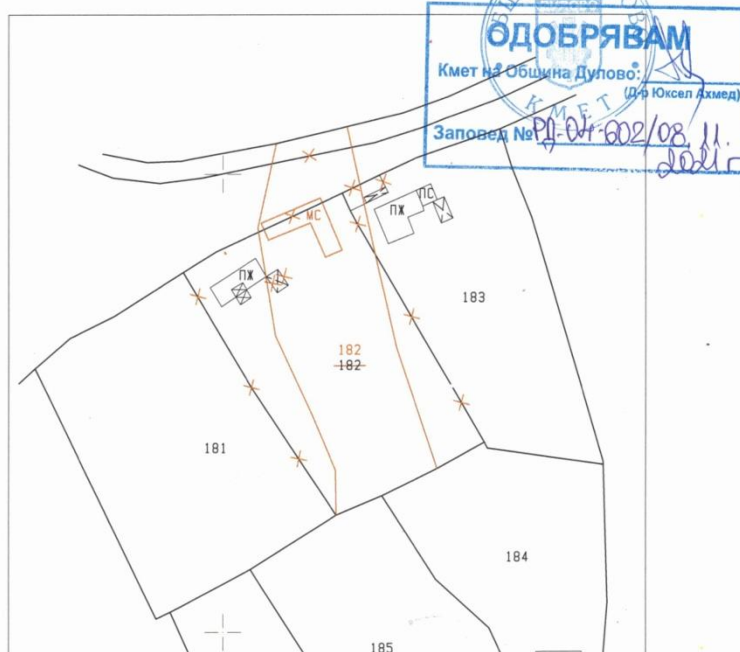
Свалено от информационното табло на 2021 г.

Обявления за одобрени проекти за изменения на подробни устройствени планове на територията на община Дулово

1. Община Дулово, сектор „УТЗЕИ” (стая № 18), на основание чл.129, ал.5 от Закона за устройство на територията (ЗУТ) обявява, че със Заповед № РД – 04 – 602 от 08.11.2021 г. на Кмета на общината е одобрен проект за изменение на кадастрален план и изменение на подробен устройствен план – план за регулация (ИПУП – ПР) за урегулиран поземлен имот (УПИ) П – 182 в квартал 20 по плана на село Руйно, с цел актуализиране границите на имота и привеждане на вътрешните регулационни линии в съответствие със съществуващите имотни граници, с възложител Н.М.М.

Въз основа на измерванията са определени имотните граници. Образува се нов поземлен имот (ПИ) пл.№ 182 с площ 1 813 кв.м.

ПРОЕКТ ЗА ИЗМЕНЕНИЕ
на кадастралния план за ПИ с пл. № 182
по плана на с. Руйно, общ. Дулово, обл. Силистра
М 1:1000

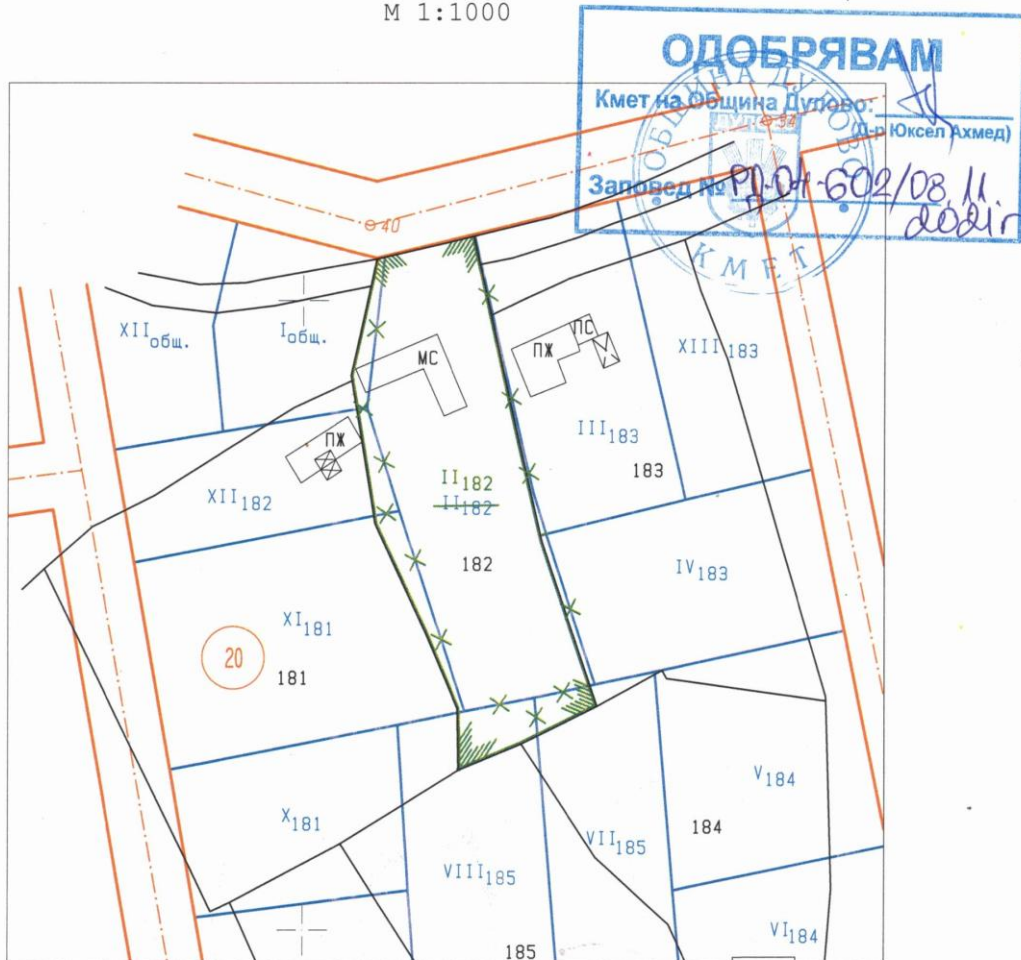


С проекта за изменение на плана за регулация вътрешните регулационни линии се поставят в съответствие с вътрешните имотни граници на новообразувания поземлен имот (ПИ).

Новообразуваният урегулиран поземлен имот (УПИ) става :

- урегулиран поземлен имот (УПИ) II – 182 в квартал 20 с площ 1 813 кв.м

ПРОЕКТ ЗА ИЗМЕНЕНИЕ
на плана за регулация за УПИ II-182 в кв. 20
по плана на с. Руйно, общ. Дулово, обл. Силистра
М 1:1000

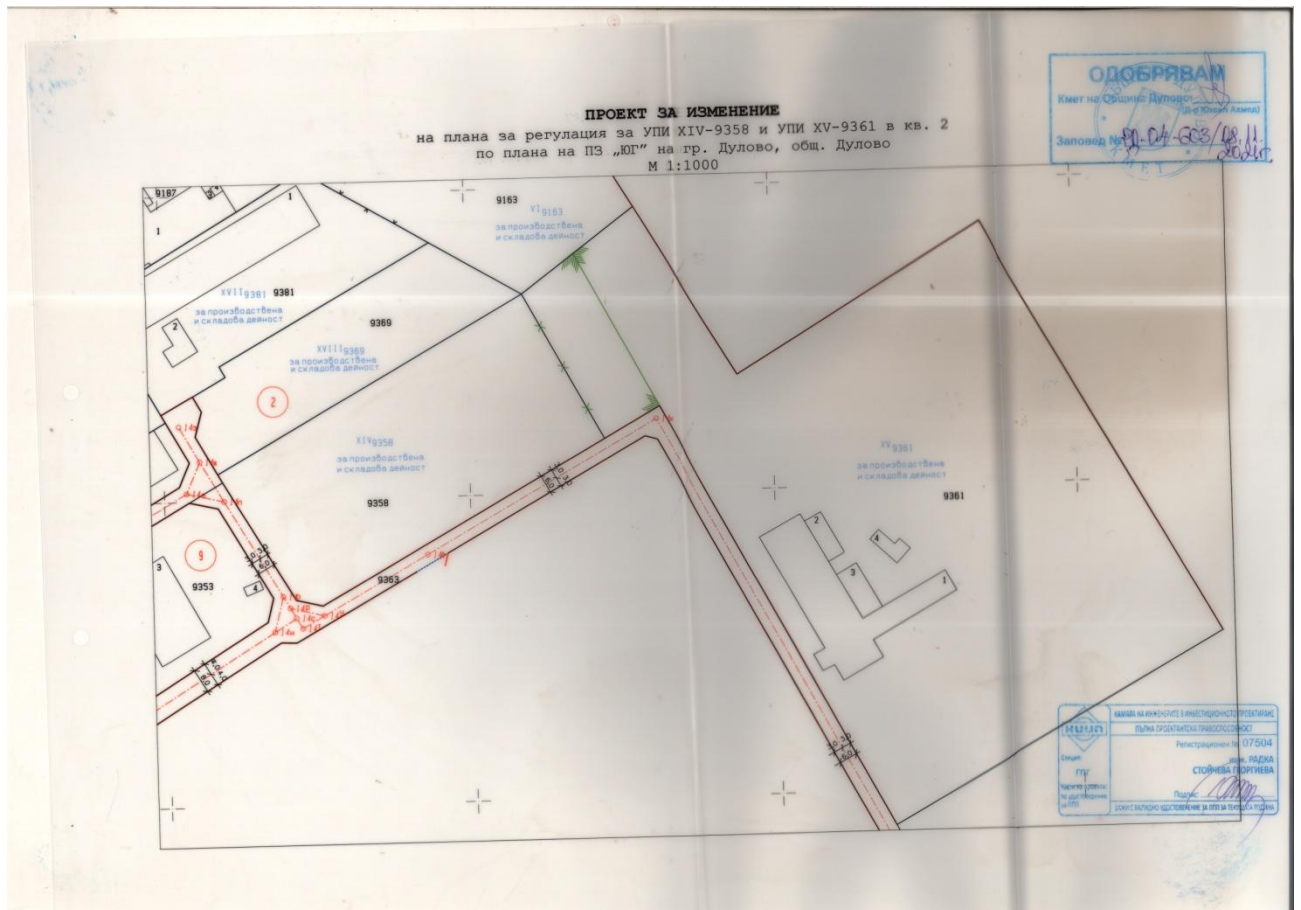


	КАМАРА НА ИНЖЕНЕРИТЕ В ИНВЕСТИЦИОННОТО ПРОЕКТИРАНЕ
	ПЪЛНА ПРОЕКТАНТСКА ПРАВОСПОСОБНОСТ
Секция:	Регистрационен № 07504
ггг	инж. РАДКА СТОЙЧЕВА ТЕОРМЕВА
Части на проекта: по удостоверение за ПП	Подпис: 
	ВАЖИ С ВАЛИДНО УДОСТОВЕРЕНИЕ ЗА ПП ЗА ТЕКУЩАТА ГОДИНА

2. Община Дулово, сектор „УТЗЕИ” (стая № 18), на основание чл.129, ал.5 от Закона за устройство на територията (ЗУТ) обявява, че със Заповед № РД – 04 – 603 от 08.11.2021 г. на Кмета на общината е одобрен проект за изменение на подробен устройствен план – план за регулация (ИПУП – ПР) за урегулиран поземлен имот (УПИ) XIV – 9358 „За производствена и складова дейност” и урегулиран поземлен имот (УПИ) XV – 9361 „За производствена и складова дейност” в квартал 2 по плана на град Дулово – промишлена зона – юг, идентични с поземлени имоти (ПИ) с идентификатори 24030.501.9358 и 24030.501.9361 по кадастралната карта и кадастралните регистри (КК и КР) на град Дулово, с цел промяна общата им граница и тяхното ново урегулиране, с възложител „Е.Ф” ЕООД град Дулово.

Новообразуваните урегулирани поземлени имоти (УПИ) запазват отреждането си и получават следните технически показатели:

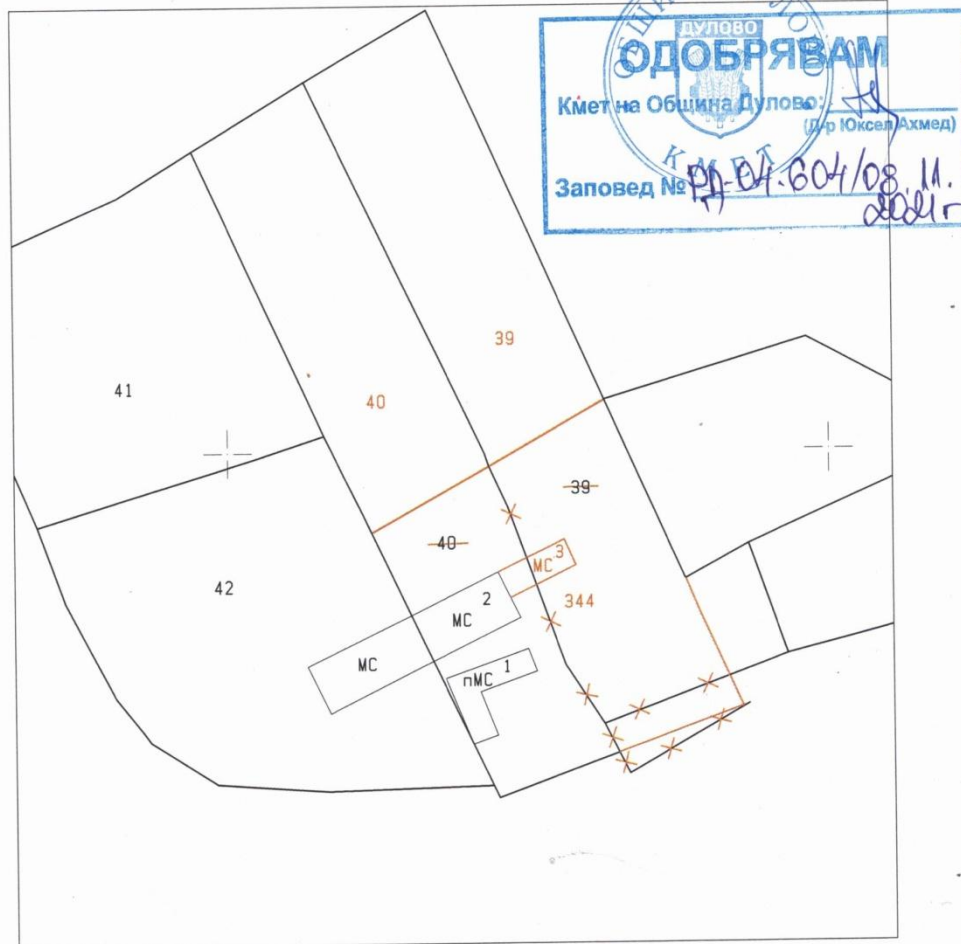
- урегулиран поземлен имот (УПИ) XIV – 9358 „За производствена и складова дейност” в квартал 2 с площ 7 397 кв.м;
- урегулиран поземлен имот (УПИ) XV – 9361 „За производствена и складова дейност” в квартал 2 с площ 20 740 кв.м;



3. Община Дулово, сектор „УТЗЕИ” (стая № 18), на основание чл.129, ал.5 от Закона за устройство на територията (ЗУТ) обявява, че със Заповед № РД – 04 – 604 от 08.11.2021 г. на Кмета на общината е одобрен проект за изменение на кадастрален план и изменение на подробен устройствен план – план за регулация (ИПУП – ПР) за урегулиран поземлен имот (УПИ) I – 40 и урегулиран поземлен имот (УПИ) II – 39 в квартал 3 по плана на село Яребица, с цел актуализиране на кадастралната основа, обединяване на двата имота и образуване на един нов урегулиран поземлен имот (УПИ), с възложител С.З.К.

След обединяването на двата имота се образува нов поземлен имот (ПИ) с пл.№ 344 с площ 2 290 кв.м.

ПРОЕКТ ЗА ИЗМЕНЕНИЕ
на ПИ № 39 и ПИ с № 40 по кадастралния план
на с. Яребица, общ. Дулово, обл. Силистра
М 1:1000

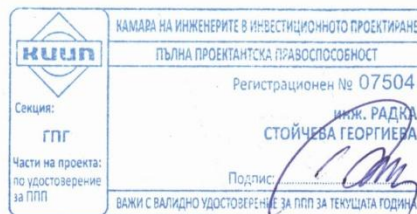
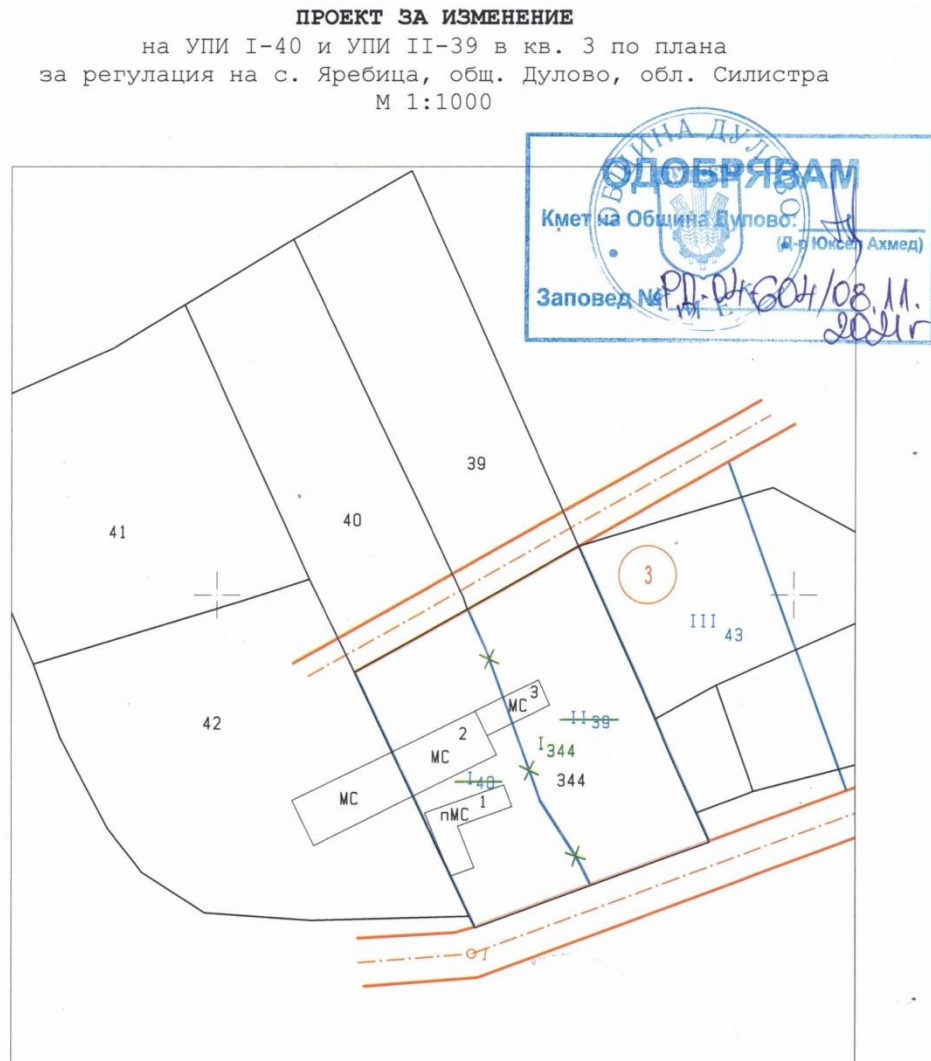


	КАМАРА НА ИНЖЕНЕРИТЕ В ИНВЕСТИЦИОННОТО ПРОЕКТИРАНЕ
	ПЪЛНА ПРОЕКТАНТСКА ПРАВОСПОСОБНОСТ
Секция: ГПГ	Регистрационен № 07504
Части на проекта: по удостоверение за ППП	инж. РАДКА СТОЙЧЕВА ГЕОРГИЕВА
	Подпис:
	ВАЖИ С ВАЛИДНО УДОСТОВЕРЕНИЕ ЗА ГПП ЗА ТЕКУЩА ПОЗЕМНА

С проекта за изменение на плана за регулация вътрешните регулационни линии се поставят в съответствие с вътрешните имотни граници на новообразувания поземлен имот (ПИ).

Новообразуваният урегулиран поземлен имот (УПИ) става :

- урегулиран поземлен имот (УПИ) I – 344 в квартал 3 с площ 2 290 кв.м



На основание чл.215 от ЗУТ индивидуалните административни актове могат да се обжалват пред Административен съд град Силистра.

Жалбите и протестите се подават чрез Община Дулово в 14 – дневен срок от съобщаването им.

ОБЩИНСКА АДМИНИСТРАЦИЯ