



# **ОБЩИНА ДУЛОВО, ОБЛАСТ СИЛИСТРА**

7650 гр. Дулово, ул. „Васил Левски” 18, тел. 0864/23000, факс 23020

e-mail: obshtina@[dulovo.bg](mailto:obshtina@dulovo.bg)

**Изм.№ П - 12743 / 07.12.2022 г.**

*Публикувано на информационното табло на 07.12.2022 г.*

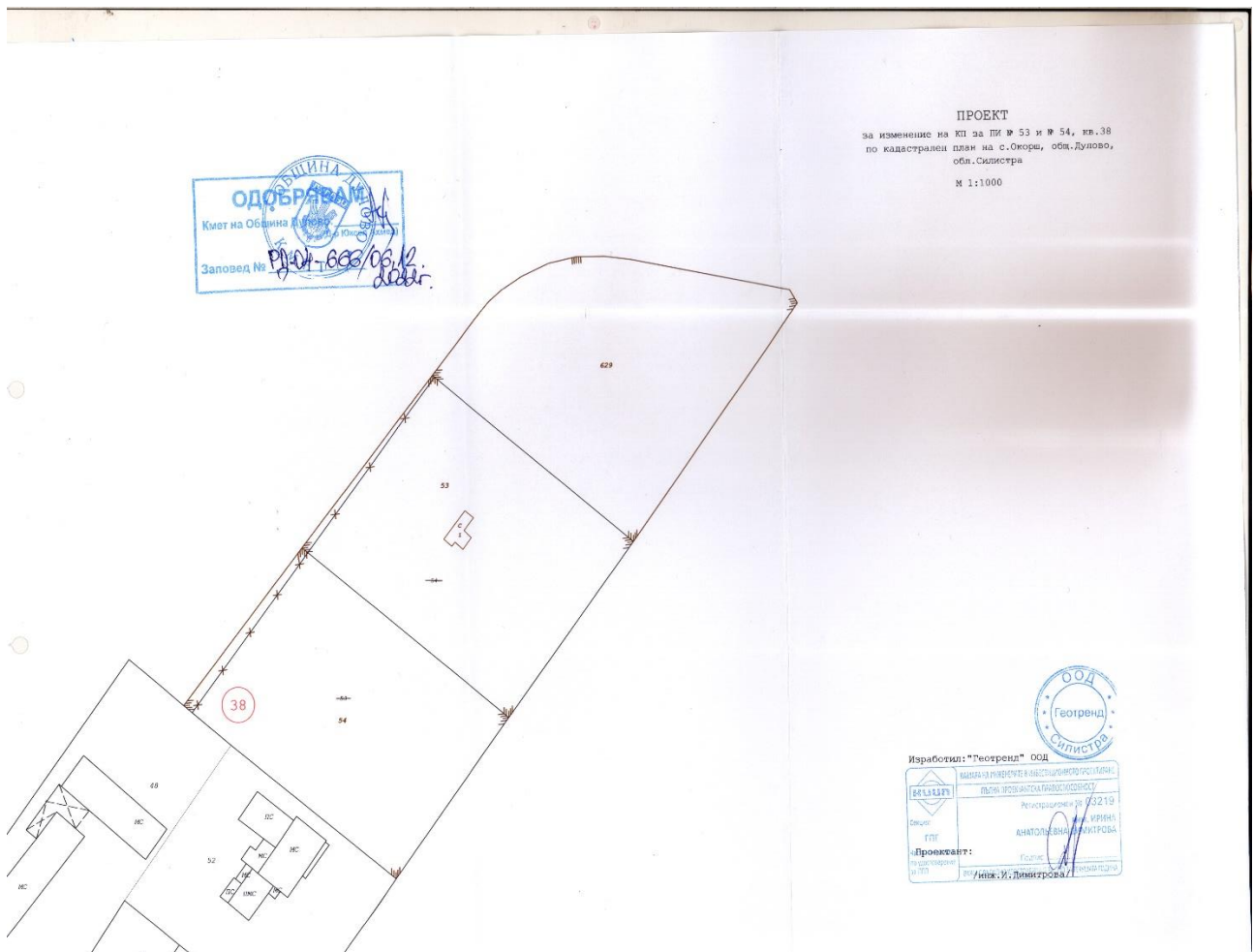
*Свалено от информационното табло на ..... 2022 г.*

## **Обявления за одобрени проекти за изменения на подробни устройствени планове на територията на община Дулово**

1. Община Дулово, сектор „УТЗЕИ” (стая № 18), на основание чл.129, ал.5 от Закона за устройство на територията (ЗУТ) обявява, че със Заповед № РД – 04 – 666 от 06.12.2022 г. на Кмета на общината е одобрен проект за изменение на кадастрален план и изменение на подробен устройствен план – план за регулация (ИПУП – ПР) за урегулиран поземлен имот (УПИ) I „за бензиностанция“, пл.№ 53 и урегулиран поземлен имот (УПИ) VII „за промишлена зона“ в квартал 38 по плана на село Окорщ, с цел актуализиране на кадастралните граници, образуване на три нови имота, които да съответстват на документите за собственост и за които да се отредят три урегулирани поземлени имота (УПИ), с възложители Община Дулово и „Г.П” АД, град Ловеч.

С проекта за изменение на кадастралния план поземленият имот (ПИ) се разделя на три нови поземлени имота (ПИ):

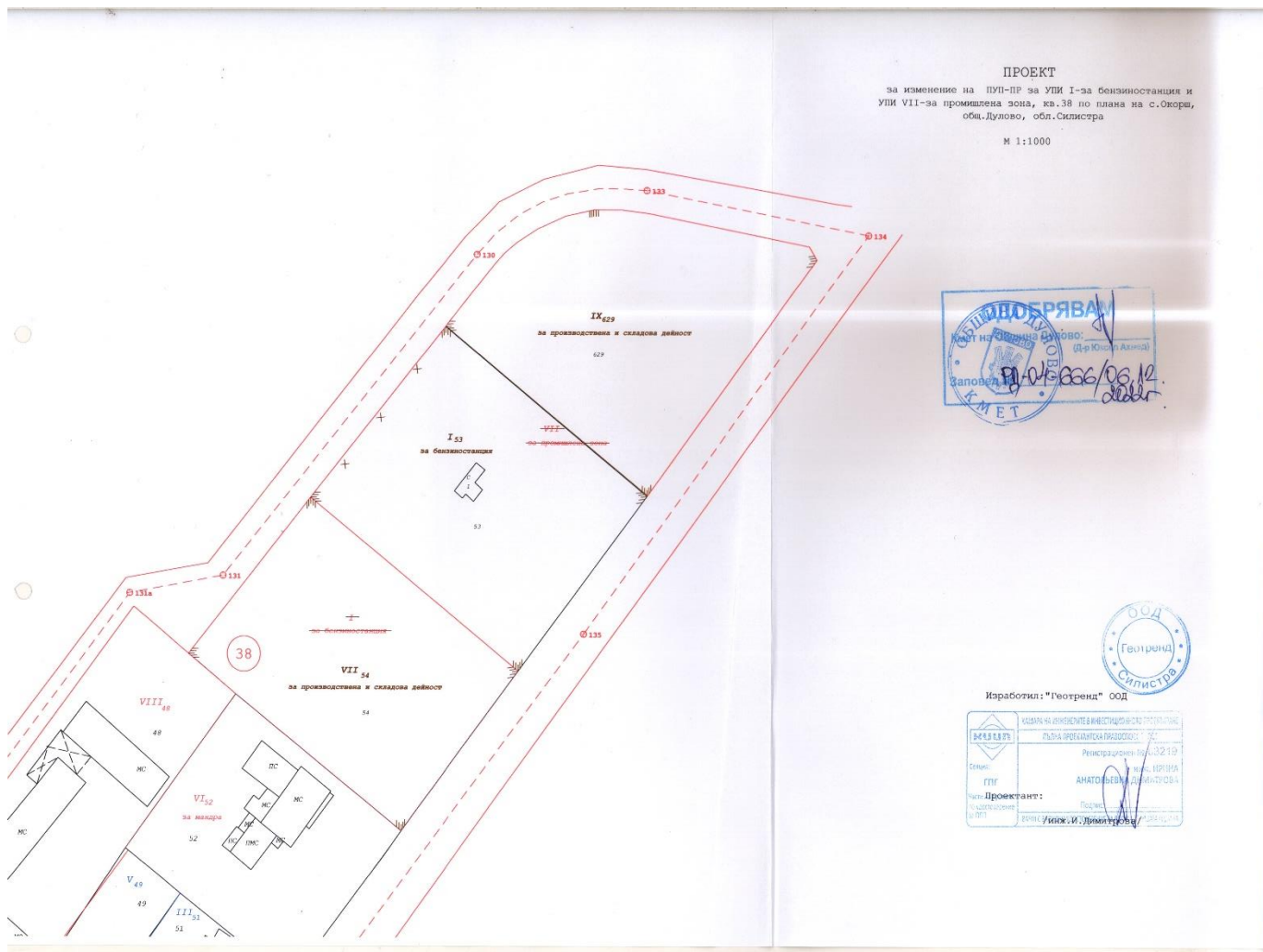
- поземлен имот (ПИ) пл.№ 53 с площ 6044 кв.м.;
- поземлен имот (ПИ) пл.№ 54 с площ 5658 кв.м.;
- поземлен имот (ПИ) пл.№ 629 с площ 6199 кв.м.



С проекта за изменение на плана за регулация вътрешните регулационни линии се поставят в съответствие с вътрешните имотни граници на новообразуваните поземлени имоти (ПИ).

Новообразуваните урегулirани поземлени имоти (УПИ) получават следните технически показатели:

- урегулirан поземлен имот (УПИ) I – 53 „за бензиностанция“ в квартал 38 с площ 6044 кв.м. ;
- урегулirан поземлен имот (УПИ) VII – 54 „за производствена и складова дейност“ в квартал 38 с площ 5658 кв.м ;
- урегулirан поземлен имот (УПИ) IX – 629 „за производствена и складова дейност“ в квартал 38 с площ 6199 кв.м ;

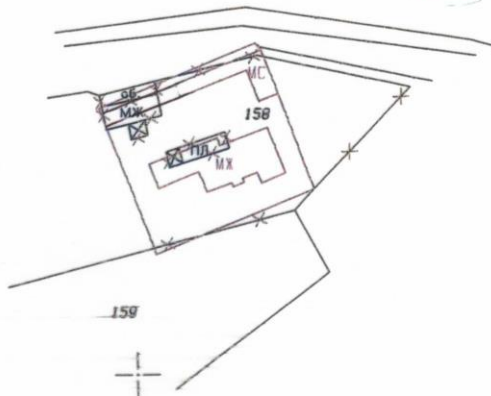


2. Община Дулово, сектор „УТЗЕИ” (стая № 18), на основание чл.129, ал.5 от Закона за устройство на територията (ЗУТ) обявява, че със Заповед № РД – 04 – 667 от 06.12.2022 г. на Кмета на общината е одобрен проект за изменение на кадастрален план и изменение на подробен устройствен план – план за регулация (ИПУП – ПР) за урегулиран поземлен имот (УПИ) XXVI – 158 в квартал 9 по плана на село Овора, с цел актуализиране на кадастралните граници на имота и привеждане на вътрешните регулационни линии в съответствие със съществуващите имотни граници, с възложител Г.Б.М.

Въз основа на измерванията са определени имотните граници. Образува се нов поземлен имот (ПИ) пл.№ 338 с площ 859 кв.м.

ПРОЕКТ ЗА ИЗМЕНЕНИЕ  
НА КАДАСТРАЛЕН ПЛАН ЗА ИМОТ С КАД.№158 ПО ПЛАНА  
НА С.„ОВЕН ОБЩ.ДУЛОВО

M 1:1000

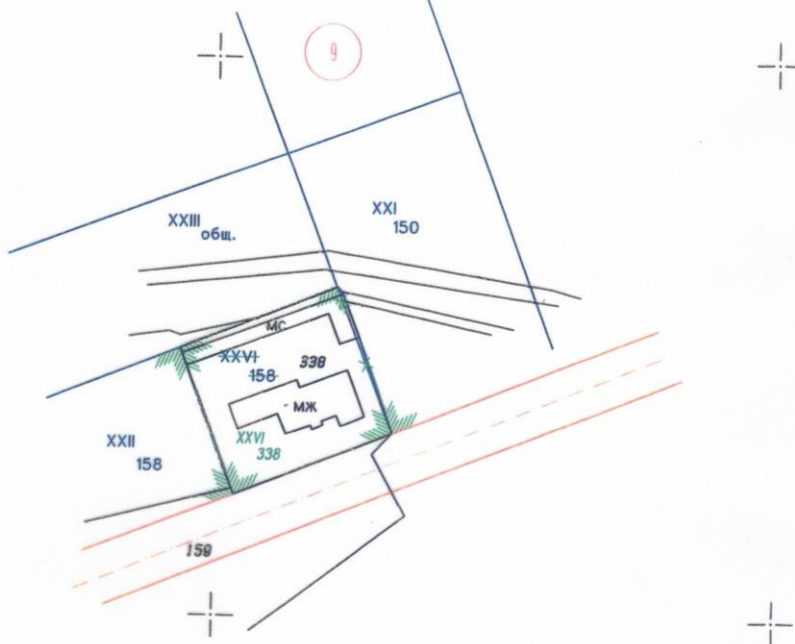


С проекта за изменение на плана за регулация вътрешните регулационни линии се поставят в съответствие с вътрешните имотни граници на новообразувания поземлен имот (ПИ) пл.№ 338.

Новообразуваният урегулиран поземлен имот (УПИ) става :

- урегулиран поземлен имот (УПИ) XXVI – 338 в квартал 9 с площ 859 кв.м

ПРОЕКТ ЗА ИЗМЕНЕНИЕ НА ПУП-ПЛАН ЗА РЕГУЛАЦИЯ  
ЗА ЧПИ XXVI-158, КВ. 9 ПО ПЛАНА НА С. ОВЕН, ОБЩ. ДУЛОВО  
М 1:1000



На основание чл.215 от ЗУТ индивидуалните административни актове могат да се обжалват пред Административен съд град Силистра.

Жалбите и протестите се подават чрез Община Дулово в 14 – дневен срок от съобщаването им.

ОБЩИНСКА АДМИНИСТРАЦИЯ