



ОБЩИНА ДУЛОВО, ОБЛАСТ СИЛИСТРА

7650 гр. Дулово, ул. „Васил Левски” 18, тел. 0864/23000, факс 23020

e-mail: obshtina@dulovo.bg

ИЗХ.№ П - 13272 / 16.12.2022 г.

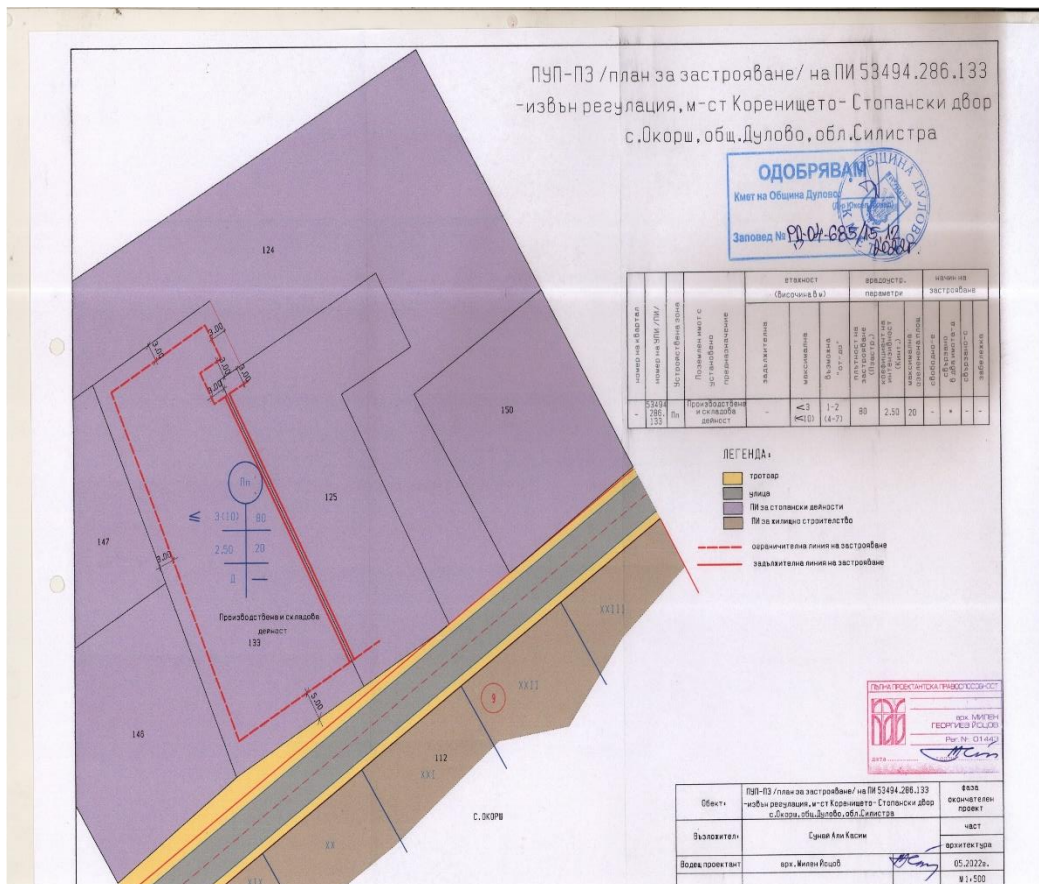
Публикувано на информационното табло на 16.12.2022 г.

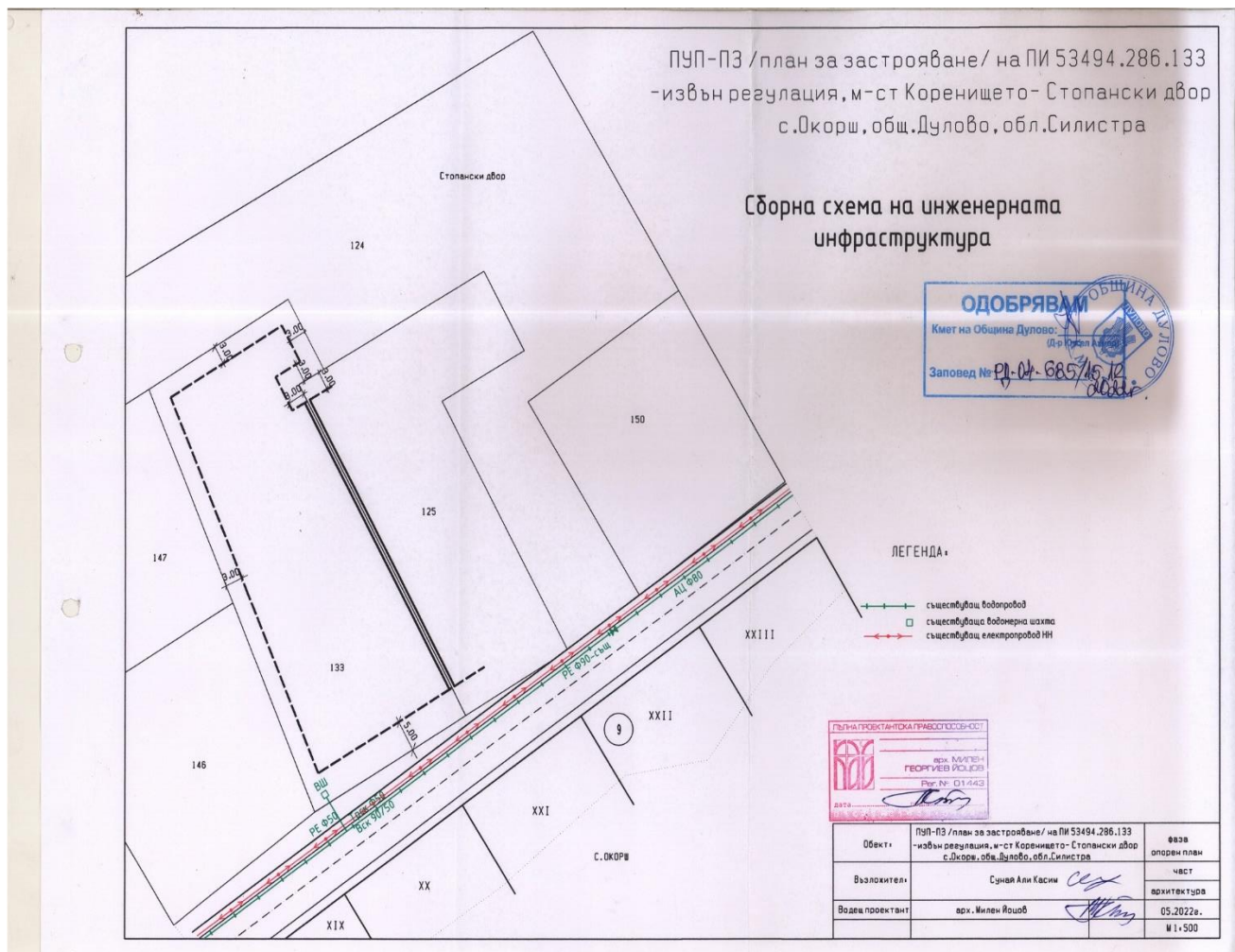
Свалено от информационното табло на 2022 г.

Обявления за одобрени проекти за подробни устройствени планове и проект за изменение на подробен устройствен план на територията на община Дулово

1. Община Дулово, сектор „УТЗЕИ” (стая № 18), на основание чл.129, ал.5 от Закона за устройство на територията (ЗУТ) обявява, че със Заповед № РД – 04 – 685 от 15.12.2022 г. на Кмета на общината е одобрен проект за подробен устройствен план – план за застрояване и сборна схема на инженерната инфраструктура (ПУП – ПЗ) за поземлен имот (ПИ) с идентификатор 53494.286.133 по кадастралната карта и кадастралните регистри (КК и КР) на село Окорш, местност Коренището, с цел създаване устройствена основа за изграждане на сгради за производствена и складова дейност, като съставна част от комплексен проект за инвестиционна инициатива (КПИИ), с възложител С.А.К.

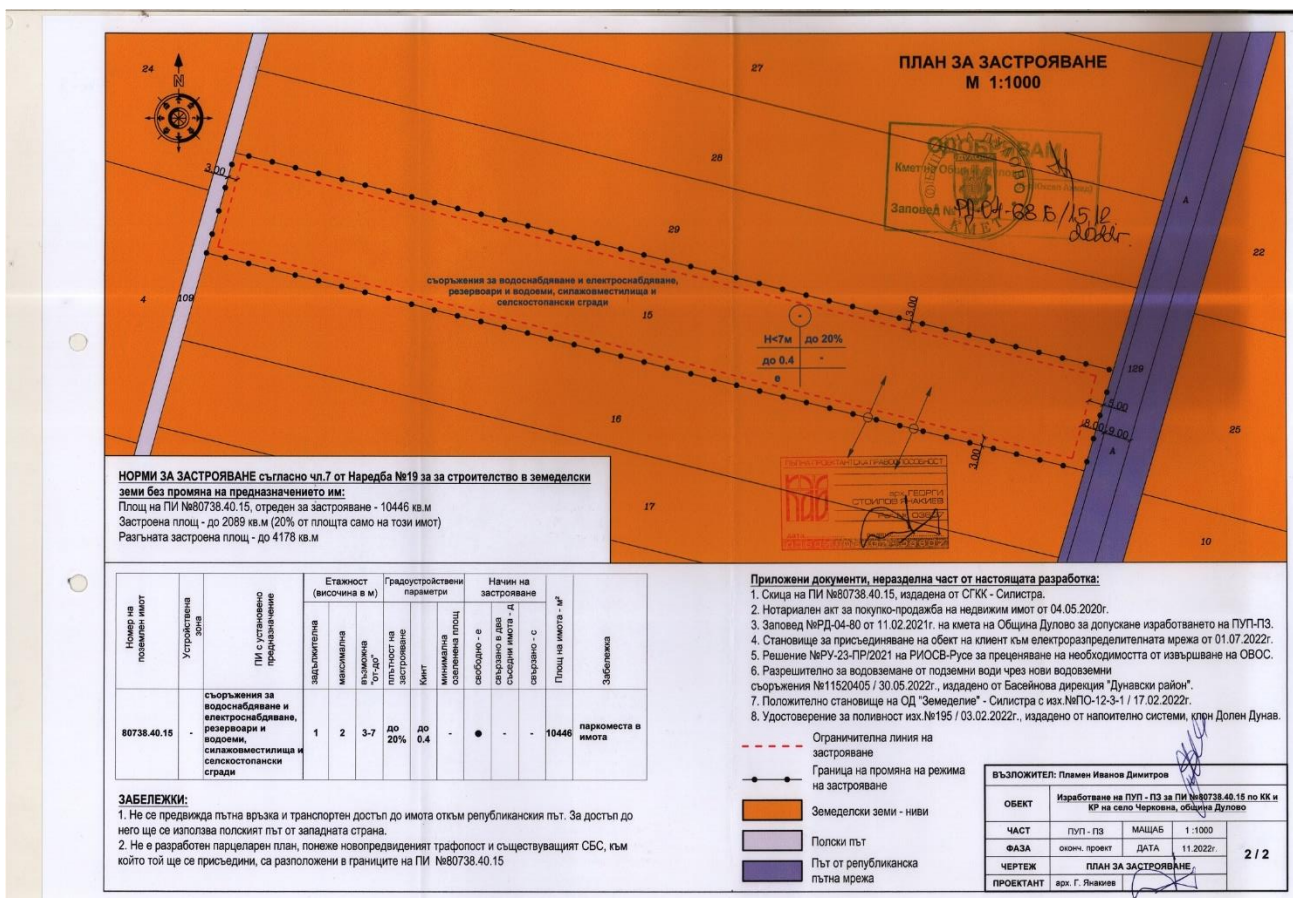
Съгласно приложеният проект устройствената зона за поземленият имот (ПИ) се определя „Предимно производствена” (Пп) и се променя конкретното предназначение на имота от „за стопански двор” в имот „за производствена и складова дейност” със следните градоустройствени параметри и технически показатели:





2. Община Дулово, сектор „УТЗЕИ” (стая № 18), на основание чл.129, ал.5 от Закона за устройство на територията (ЗУТ) обявява, че със Заповед № РД – 04 – 686 от 15.12.2022 г. на Кмета на общината е одобрен проект за подробен устройствен план – план за застрояване (ПУП-ПЗ) за поземлен имот (ПИ) с идентификатор 80738.40.15 по кадастралната карта и кадастралните регистри (КК и КР) на село Черковна, местност Кирезлика (*не се изисква промяна на предназначението на земеделската земя, съгласно изискванията на Наредба № 19 за строителство в земеделските земи без промяна на предназначението им за изграждане на съоръжения за водоснабдяване и електроснабдяване, резервоари и водоеми, силажовместилища и селскостопански сгради*), с възложител З.П.П.И.Д. град Дулово.

С проекта за подробен устройствен план - план за застрояване (ПУП-ПЗ) се определя част от имота, която може да се застроява и да бъде устройствена основа за изграждане на съоръжения за водоснабдяване и електроснабдяване, резервоари и водоеми, силажовместилища и селскостопански сгради. Имотът запазва предназначението си „за нива“ и придобива следните градоустройствени параметри и технически показатели:



3. Община Дулово, сектор „УТЗЕИ” (стая № 18), на основание чл.129, ал.5 от Закона за устройство на територията (ЗУТ) обявява, че със Заповед № РД – 04 – 687 от 15.12.2022 г. на Кмета на общината е одобрен проект за изменение на кадастрален план и изменение на подробен устройствен план – план за регулация (ИПУП – ПР) за урегулиран поземлен имот (УПИ) III – 38, урегулиран поземлен имот (УПИ) IV – 38 и урегулиран поземлен имот (УПИ) XVIII – 38 в квартал 2 по плана на село Върбино, с цел актуализиране на кадастралните граници на поземлен имот пл.№ 38 и образуване на нов урегулиран поземлен имот (УПИ), чиито регулационни линии са в съответствие със съществуващите имотни граници, с възложител Н.К.К.

Въз основа на измерванията са определени имотните граници. Поземлен имот (ПИ) с пл.№ 38 се разделя на поземлен имот (ПИ) с пл.№ 38 и нов поземлен имот (ПИ) с пл.№ 182 с площ 3 145 кв.м.

ПРОЕКТ ЗА ИЗМЕНЕНИЕ
на кадастралния план за ПИ № 38
по плана на с. Върбино, общ. Дулово
М 1:1000



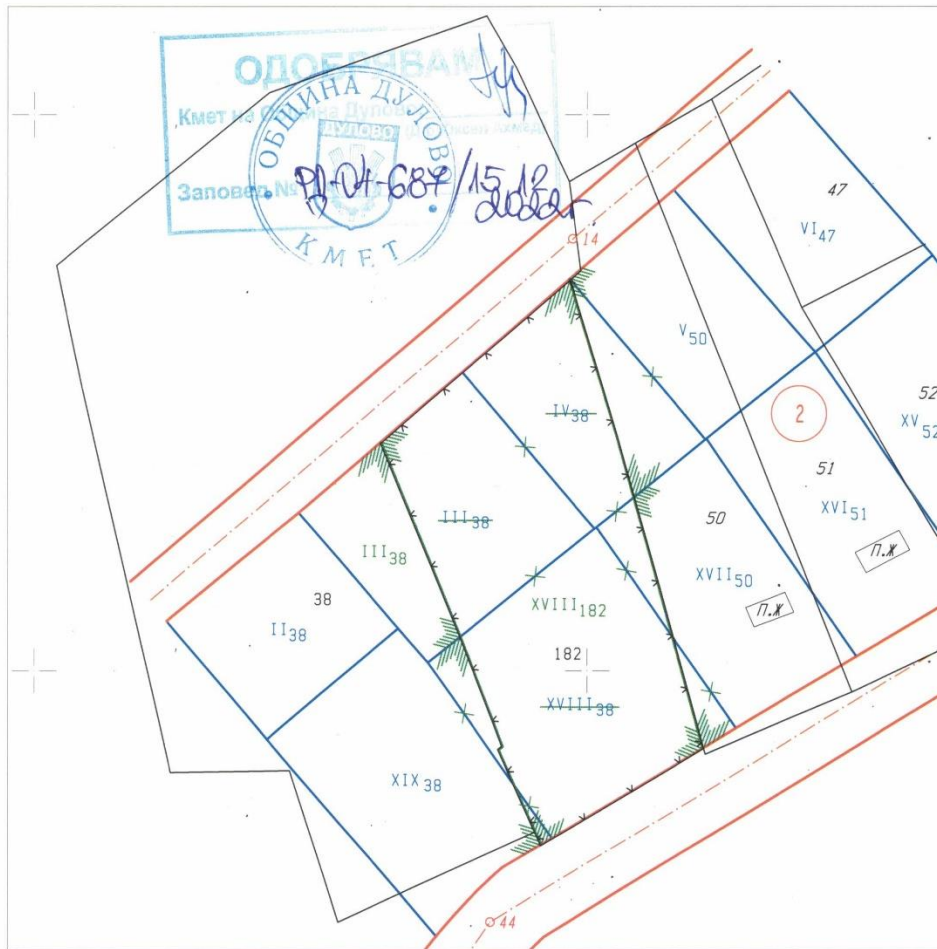
	КАМАТА НА ИНЖЕНЕРИТЕ В ИНВЕСТИЦИОННОТО ПРОЕКТИРАНЕ
	ПЪЛНА ПРОЕКТАНСКА ПРАВОСПОСОБНОСТ
Секция:	Регистрационен № 07504
ГПГ	ИМК. РАДКА СТОЙЧЕВА-ОРГИЕВА
Частично одобрено за ПП	Подпис:
	ВАЖИ С ВАЛИДНО УДОСТОВЕРЕНИЕ ЗА ПИТА ЗА ТЕКУЩА ПОДСИГА

С проекта за изменение на плана за регулация вътрешните регулационни линии се поставят в съответствие с вътрешните имотни граници на новообразувания поземлен имот (ПИ) с пл.№ 182.

Новообразуваният урегулиран поземлен имот (УПИ) става :

- урегулиран поземлен имот (УПИ) XVIII – 182 „за жилищно застрояване“ в квартал 2 с площ 3 145 кв.м.

ПРОЕКТ ЗА ИЗМЕНЕНИЕ
на плана за регулация за УПИ III-38,
УПИ IV-38 и УПИ XVIII-38 в кв. 2
по плана на с. Върбино, общ. Дулово
М 1:1000



	КАВАЛА НА ИНЖЕНЕРИТЕ В ИНВЕСТИЦИОННО ПРОЕКТИРАНЕ
	ПЪЛНА ПРОЕКТАНСКА ПРАВОМОЩНОСТ
Секция:	Регистрационен № 07504
ГПГ	ИНЖ. ГИДИКА СТОЙЧЕВА ГЕОРГИЕВА
Частично проектирано по удостоверение за ППГ	Подпис: <i>[Signature]</i>
	ВАЖИ С ВАЛИДНО УДОСТОВЕРЕНИЕ ЗА ППГ ЗА ТЕКУЩА ГОДИНА

На основание чл.215 от ЗУТ индивидуалните административни актове могат да се обжалват пред Административен съд град Силистра.

Жалбите и протестите се подават чрез Община Дулово в 14 – дневен срок от съобщаването им.

ОБЩИНСКА АДМИНИСТРАЦИЯ