



ОБЩИНА ДУЛОВО, ОБЛАСТ СИЛИСТРА

7650 гр. Дулово, ул. „Васил Левски” 18, тел. 0864/23000, факс 23020
e-mail: obshtina@dulovo.bg

Изх.№ П – 2976 / 06.03.2024 г.

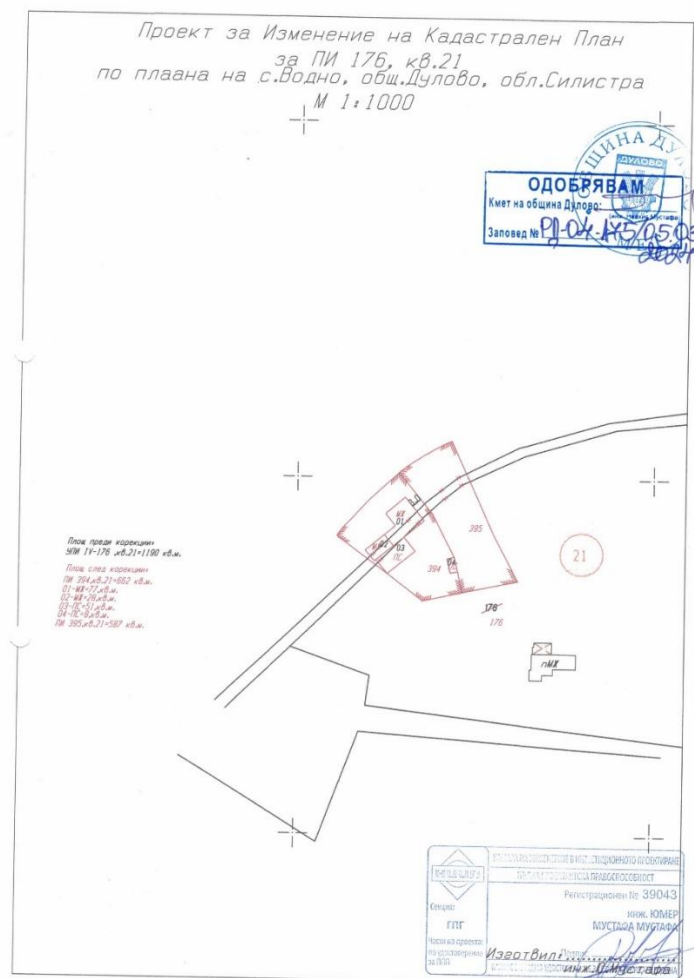
Публикувано на информационното табло на 06.03.2024 г.

Свалено от информационното табло на 2024 г.

Обявления за одобрени проекти за изменения на подробни устройствени планове (ИПУП) на територията на община Дулово

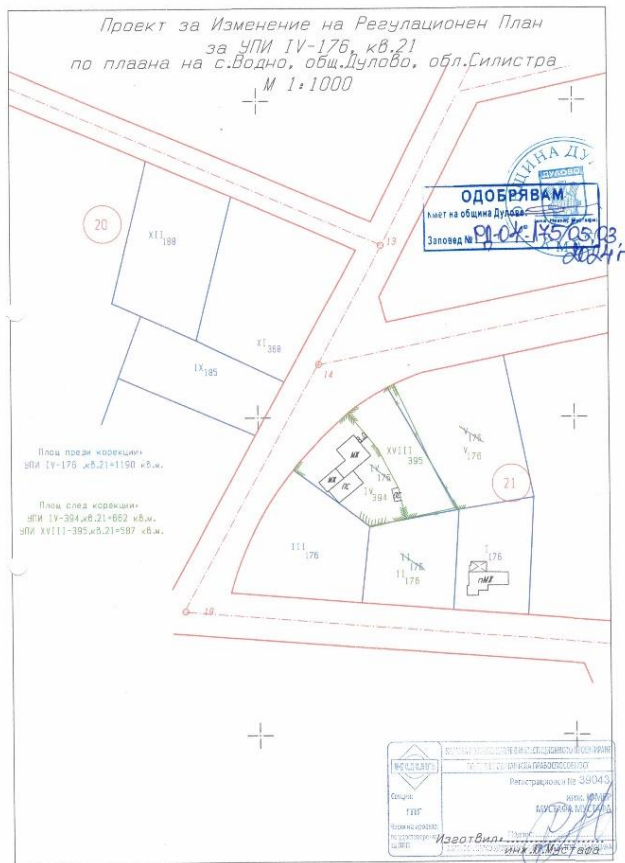
1. Община Дулово, сектор „УТЗЕИ” (стая № 18), на основание чл.129, ал.5 от Закона за устройство на територията (ЗУТ) обявява, че със Заповед № РД – 04 – 175 от 05.03.2024г. на Кмета на общината е одобрен проект за изменение на кадастрален план и изменение на подробен устройствен план – план за регулация (ИПУП – ПР) за урегулиран поземлен имот (УПИ) IV – 176 в квартал 21 по плана на село Водно, с цел актуализиране на кадастралната основа и образуване на два нови поземлени имота (ПИ), за които да се отредят два нови урегулирани поземлени имота (УПИ), чиито регулационни линии съвпадат с имотните граници, с възложители наследниците на А. А. П.

С проекта за изменение на кадастралния план поземлен имот (ПИ) пл.№ 176 се разделя на два нови поземлени имота (ПИ). Новите поземлени имоти (ПИ) получават нови кадастрални номера и стават:



С проекта за изменение на плана за регулация вътрешните регулационни линии се поставят в съответствие с вътрешните имотни граници на новообразуваните поземлени имота (ПИ).

Новообразуваните урегулирани поземлени имота (УПИ) стават:



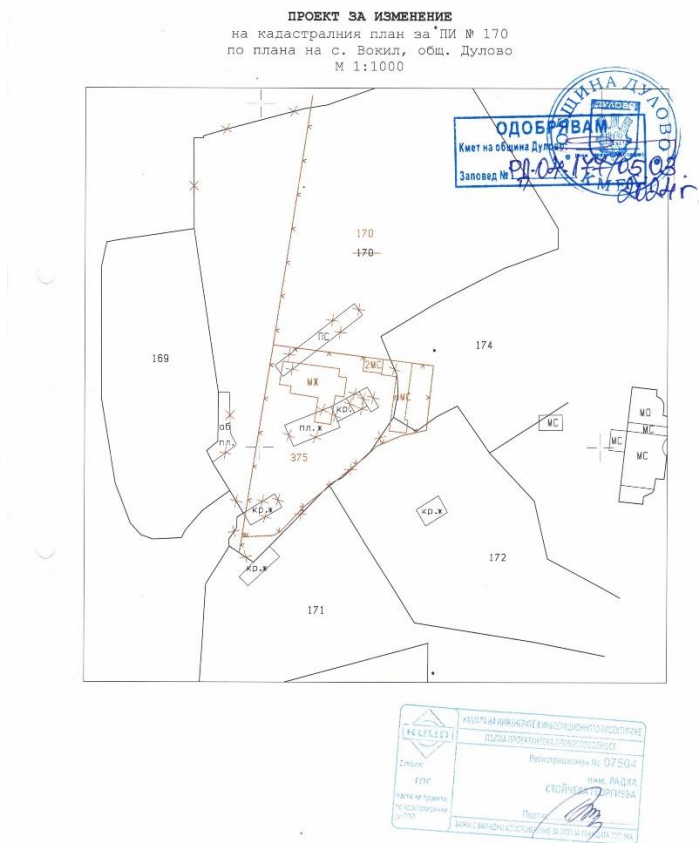
2. Община Дулово, сектор „УТЗЕИ” (стая № 18), на основание чл.129, ал.5 от Закона за устройство на територията (ЗУТ) обявява, че със Заповед № РД – 04 – 176 от 05.03.2024г. на Кмета на общината е одобрен проект за изменение на подробен устройствен план – план за регулация (ИПУП – ПР) за урегулиран поземлен имот (УПИ) XVIII – 642 в квартал 29 по плана на село Черник, с цел поставяне на регулационните линии в съответствие с имотните граници на поземлен имот (ПИ) с идентификатор 81966.500.642 по кадастралната карта и кадастралните регистри (КК и КР) на село Черник, с възложител Д. М. И.

Новообразуваният урегулиран поземлен имот (УПИ) получава следните технически показатели:

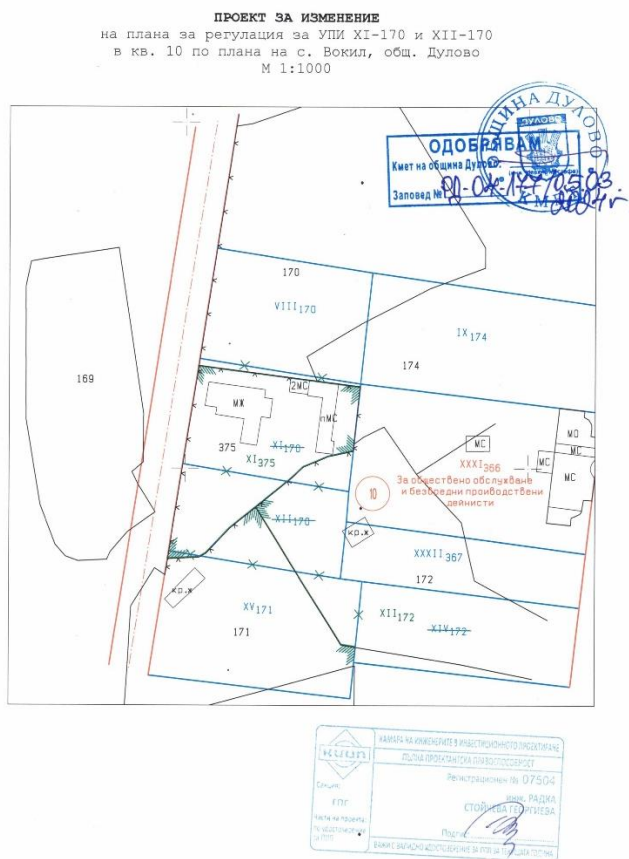


3. Община Дулово, сектор „УТЗЕИ” (стая № 18), на основание чл.129, ал.5 от Закона за устройство на територията (ЗУТ) обявява, че със Заповед № РД – 04 – 177 от 05.03.2024г. на Кмета на общината е одобрен проект за изменение кадастрален план и изменение на подробен устройствен план – план за регулация (ИПУП – ПР) за урегулиран поземлен имот (УПИ) XI – 170 и урегулиран поземлен имот (УПИ) XII – 170 в квартал 10 по плана на село Вокил, с актуализиране на кадастралната основа и образуване на нов поземлен имот (ПИ), за който да се отреди един нов урегулиран поземлен имот (УПИ), чиито регулационни линии съвпадат с новите имотни граници, с възложител С. Ю. Ю.

Въз основа на измерванията са определени имотните граници. Образува се нов поземлен имот пл.№ 375 с площ 1829 кв.м.

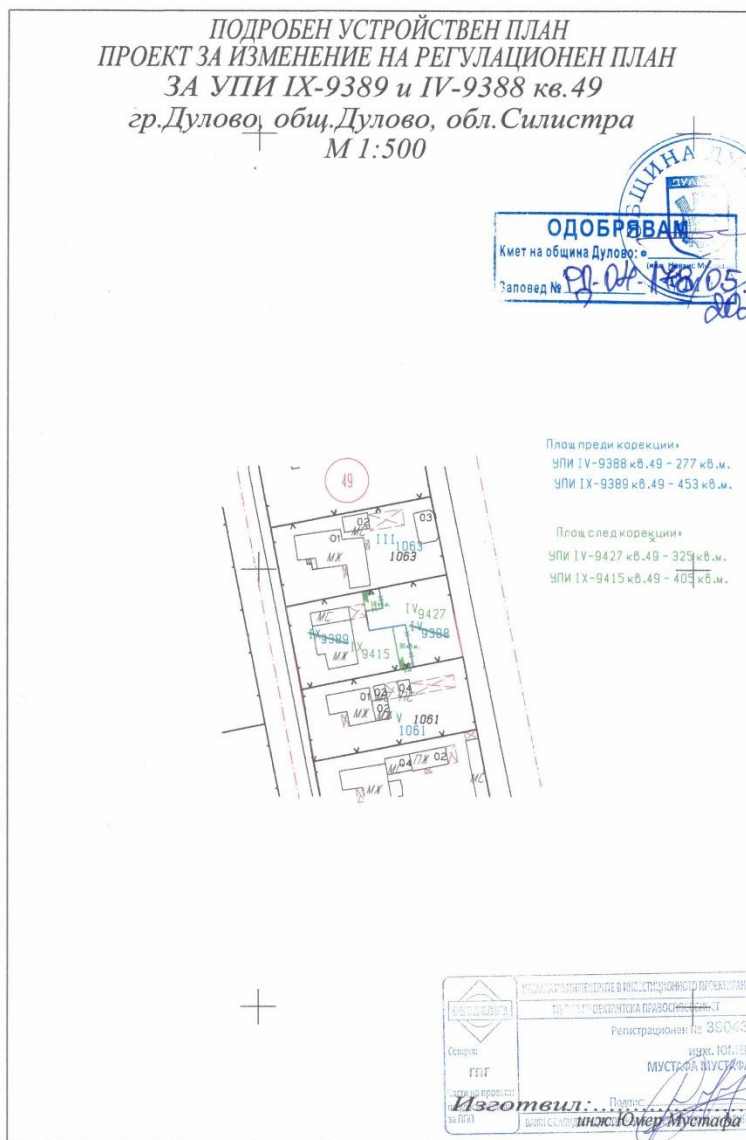


Новообразуваният урегулиран поземлен имот (УПИ) получава следните технически показатели:



4. Община Дулово, сектор „УТЗЕИ” (стая № 18), на основание чл.129, ал.5 от Закона за устройство на територията (ЗУТ) обявява, че със Заповед № РД – 04 – 178 от 05.03.2024г. на Кмета на общината е одобрен проект за изменение на подробен устройствен план – план за регулация (ИПУП – ПР) за урегулиран поземлен имот (УПИ) IX – 9389 и урегулиран поземлен имот (УПИ) IV – 9388 в квартал 49 по плана на град Дулово, с цел промяна на границите между двата имота, придаване на 48 кв.м. идеални части от урегулиран поземлен имот (УПИ) IX – 9389 към урегулиран поземлен имот (УПИ) IV – 9388, квартал 49 (нотариално заверен предварителен договор за покупко – продажба на недвижим имот по чл.15 от ЗУТ, рег.№ 48 от 11.01.2024г. пред Нотариус с район на действие – Районен съд град Дулово с рег.№ 657 на Нот. камера) и образуване на два нови имота и два нови урегулирани поземлени имота (УПИ), с възложители С.В.М. и Л.К.П.

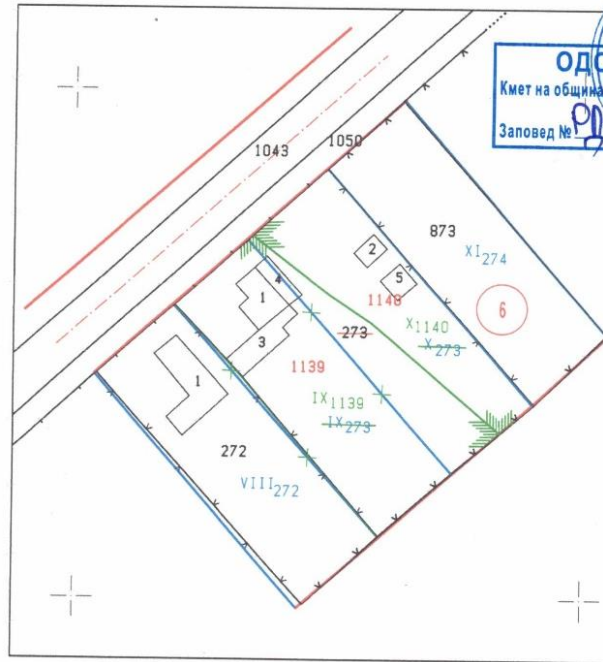
Новообразуваните урегулирани поземлени имота (УПИ) стават :



5. Община Дулово, сектор „УТЗЕИ” (стая № 18), на основание чл.129, ал.5 от Закона за устройство на територията (ЗУТ) обявява, че със Заповед № РД – 04 – 179 от 05.03.2024г. на Кмета на общината е одобрен проект за изменение на подробен устройствен план – план за регулация (ИПУП – ПР) за урегулиран поземлен имот (УПИ) IX – 273 и урегулиран поземлен имот (УПИ) X – 273, квартал 6 по плана на село Черник, за които е отреден поземлен имот (ПИ) с идентификатор 81966.500.273 по кадастралната карта и кадастралните регистри (КК и КР) на село Черник, с цел да се образуват два нови поземлени имота (ПИ) с проекти идентификатори 81966.500.1139 и 81966.500.1140, за които да се отредят два нови урегулирани поземлени имота (УПИ), чиито регулационни линии съвпадат с имотните граници, с възложител М.П.П.

Новообразуваните урегулирани поземлени имота (УПИ) стават:

ПРОЕКТ ЗА ИЗМЕНЕНИЕ
на плана за регулация
за УПИ IX-273 и УПИ X-273 в кв. 6
по плана на с. Черник, общ. Дулово



М 1:1000



6. Община Дулово, сектор „УТЗЕИ“ (стая № 18), на основание чл.129, ал.5 от Закона за устройство на територията (ЗУТ) обявява, че със Заповед № РД – 04 – 187 от 05.03.2024г. на Кмета на общината е одобрен проект за изменение на подробен устройствен план – план за регулация и застрояване (ИПУП – ПРЗ) и сборна схема на елементите техническата инфраструктура за урегулиран поземлен имот (УПИ) П – 9263, 9405 „за производствена, складова и търговска дейност“ в квартал 5 по плана на град Дулово - промишлена зона – юг, с цел разделяне и обособяване на два нови урегулирани поземлени имота (УПИ), идентични с поземлени имоти (ПИ) с идентификатори 24030.501.9263 и 24030.501.9405 по кадастралната карта и кадастралните регистри (КК и КР) на град Дулово при запазване на същото предназначение и същите градоустройствени показатели в устройствена зона от типа „Предимно производствена (Пп)“, с възложители „Б“ ООД град Дулово, ЕТ „Н. П.“ град Дулово и ЕТ „Г.Х.П.“ град Дулово.

С проекта за изменение на подробния устройствен план – план за регулация новообразуваните урегулирани поземлени имота (УПИ) стават:



На основание чл.215 от ЗУТ индивидуалните административни актове могат да се обжалват пред Административен съд град Силистра.

Жалбите и протестите се подават чрез Община Дулово в 14 – дневен срок от съобщаването им.

ОБЩИНСКА АДМИНИСТРАЦИЯ