



ОБЩИНА ДУЛОВО, ОБЛАСТ СИЛИСТРА

7650 гр. Дулово, ул. „Васил Левски” 18, тел. 0864/23000, факс 23020

e-mail: obshtina@[dulovo.bg](mailto:obshtina@dulovo.bg)

Изх.№ П - 3101 / 31.03.2021 г.

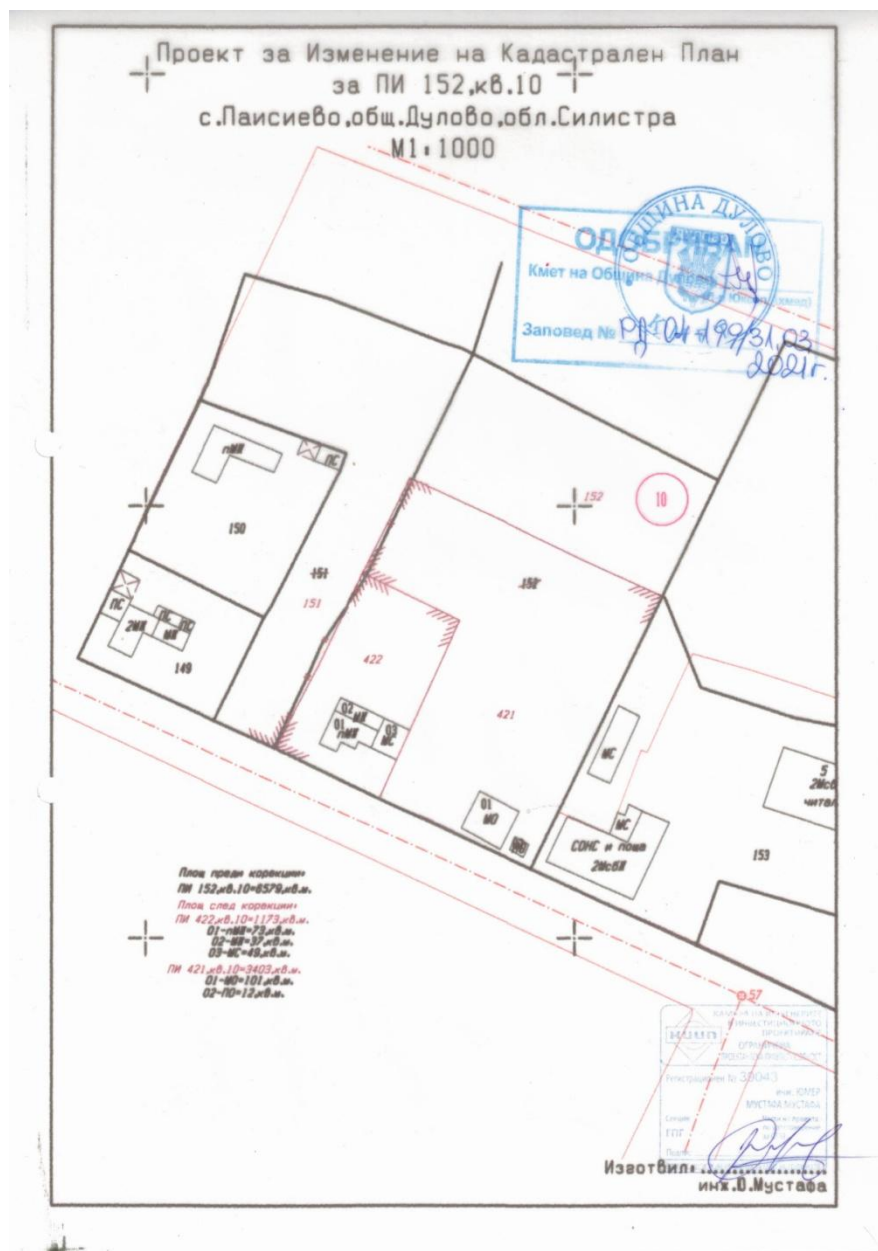
Публикувано на информационното табло на 31.03.2021 г.

Свалено от информационното табло на 2021 г.

Обявления за одобрени проекти за изменения на подробни устройствени планове на територията на община Дулово

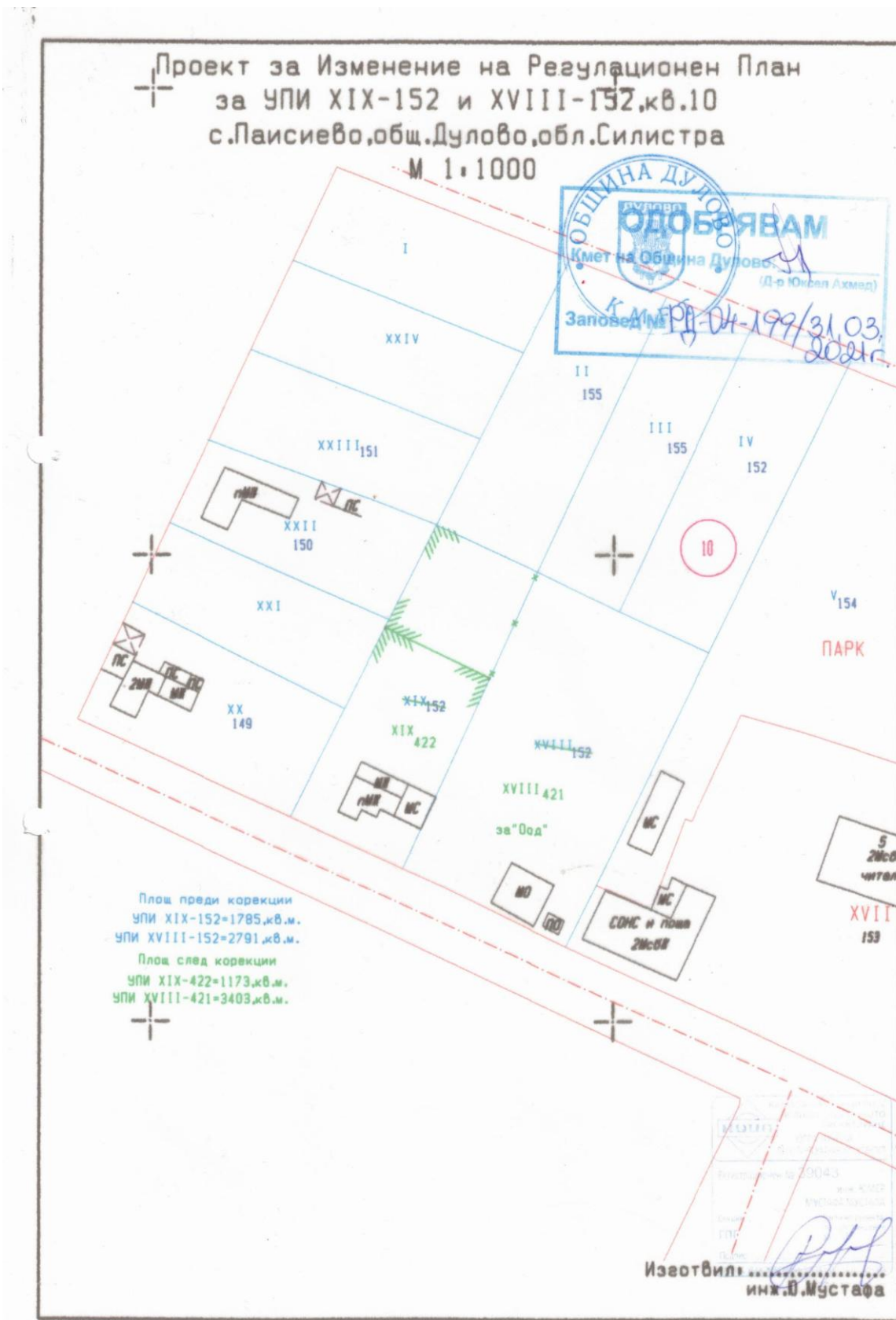
1. Община Дулово, сектор „УТЗЕИ” (стая № 18), на основание чл.129, ал.5 от Закона за устройство на територията (ЗУТ) обявява, че със Заповед № РД – 04 – 199 от 31.03.2021 г. на Кмета на общината е одобрен проект за изменение на кадастрален план и изменение на подробен устройствен план – план за регулация (ИПУП – ПР) за урегулиран поземлен имот (УПИ) XVIII „За КОО”, пл.№ 152 и урегулиран поземлен имот (УПИ) XIX -152 в квартал 10 по плана на село Паисиево, с цел актуализиране на кадастралната основа и придаване на 612 кв.м. от урегулиран поземлен имот (УПИ) XIX - 152 към урегулиран поземлен имот (УПИ) XVIII „За КОО”, пл.№ 152, квартал 10 (*нотариално заверен предварителен договор за покупко – продажба на недвижим имот по чл.15, ал.5 от ЗУТ*), с възложител Б.Б.З.

Образуват се два нови поземлени имота:



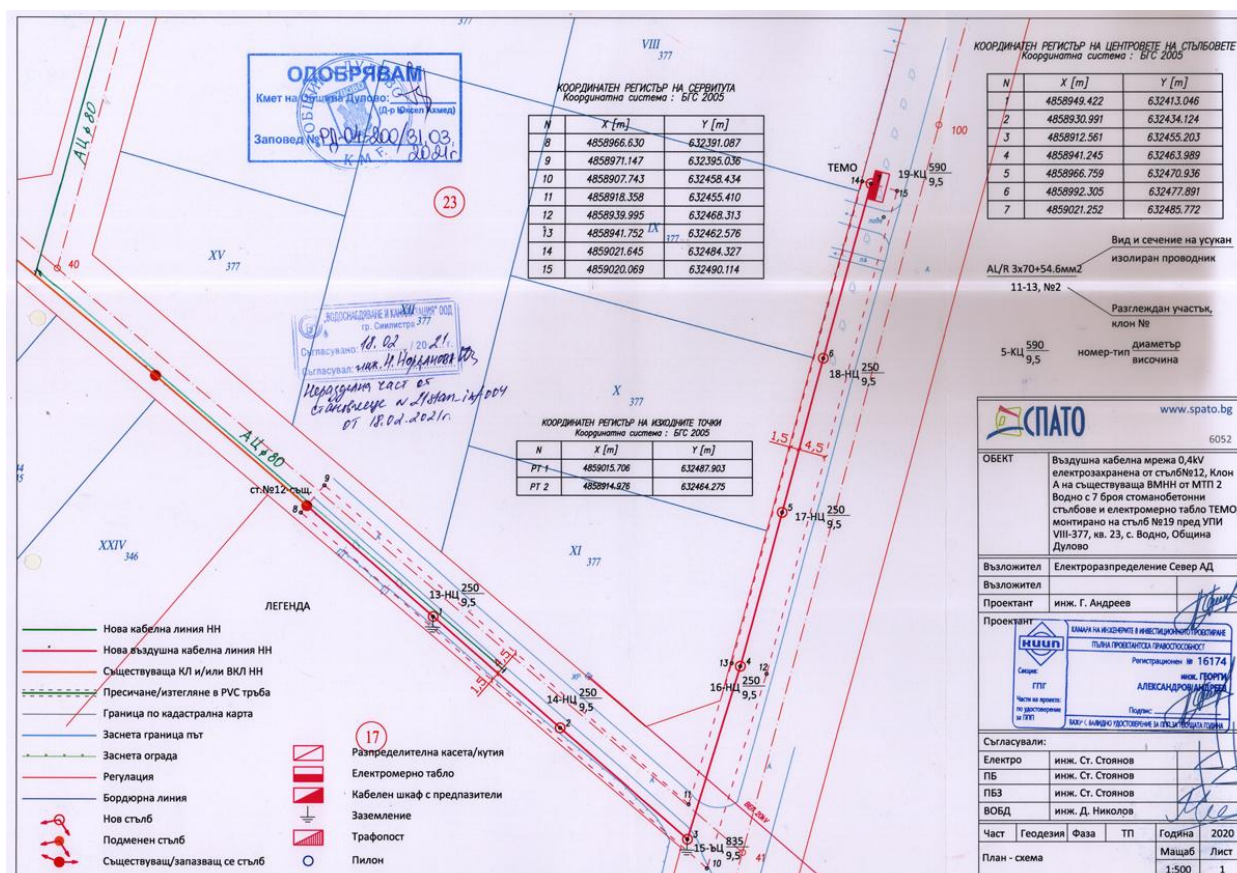
С проекта за изменение на плана за регулация вътрешните регулационни граници се поставят в съответствие с вътрешните имотни граници на новообразуваните поземлени имота (ПИ).

Новообразуваните урегулирани поземлени имоти (УПИ) стават :



2. Община Дулово, сектор „УТЗЕИ” (стая № 18), на основание чл.129, ал.5 от Закона за устройство на територията (ЗУТ) обявява, че със Заповед № РД – 04 – 200 от 31.03.2021 г. на Кмета на общината е одобрен проект за изменение на подробен устройствен план (ИПУП) – план - схема за елементите на техническата инфраструктура (съгласуван с „ВиК” ООД град Силистра на 18.02.2021 г. и БТК ЕАД офис Варна на 18.02.2021г) – утвърждаване на ново трасе за въздушна кабелна мрежа 0,4kV със 7 броя нови стоманобетонени стълбове с начало от стълб № 12 на клон А на съществуваща ВМНН до електромерно табло тип ТЕМО, монтирано на новопредвиден стълб № 19 пред урегулиран поземлен имот (УПИ) VIII – 377, квартал 23 в село Водно, с възложител „Електроразпределение Север” АД град Варна.

Трасето на новия кабел преминава през поземлен имот в урбанизирана територия на село Водно, НТП – за второстепенна улица - публична общинска собственост, дължина – 196,78 м, площ на сервитута – 1180,94 кв.м.



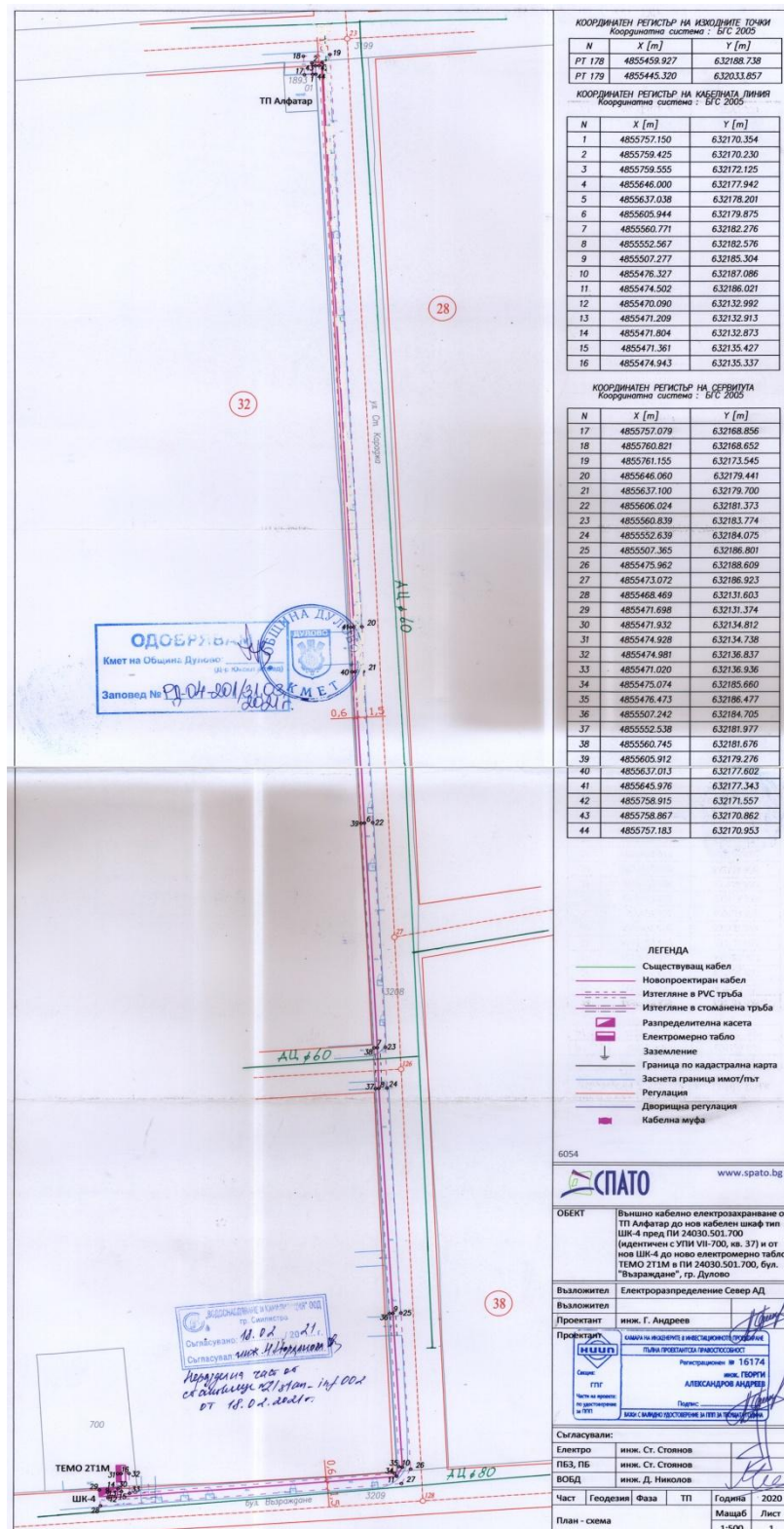
3. Община Дулово, сектор „УТЗЕИ” (стая № 18), на основание чл.129, ал.5 от Закона за устройство на територията (ЗУТ) обявява, че със Заповед № РД – 04 – 201 от 31.03.2021 г. на Кмета на общината е одобрен проект за изменение на подробен устройствен план (ИПУП) – план - схема за елементите на техническата инфраструктура (съгласуван с „ВиК” ООД град Силистра на 18.02.2021 г. и БТК ЕАД офис Варна на 18.02.2021г) – утвърждаване на ново трасе за външно кабелно електрохранване от съществуващ трафопост, разположен в поземлен имот (ПИ) с идентификатор 24030.501.1893 по кадастралната карта и кадастралните регистри (КК и КР) на град Дулово до ново електромерно табло ТЕМО 2Т1М, разположено в поземлен имот (ПИ) с идентификатор 24030.501.700 по кадастралната карта и кадастралните регистри (КК и КР) на град Дулово, за който е отреден урегулиран поземлен имот (УПИ) VII – 700, квартал 37, с възложител „Електроразпределение Север” АД град Варна.

Трасето на новия кабел преминава през поземлени имоти в урбанизирана територия на град Дулово, както следва :

- поземлен имот (ПИ) с идентификатор 24030.501.1893, НТП – за топлоенергийното производство, частна държавна собственост, дължина – 2,86 м, площ на сервитута – 5,49 кв.м;

- поземлен имот (ПИ) с идентификатор 24030.501.3199, НТП - за второстепенна улица, публична общинска собственост с площ на сервитута – 5,58 кв.м;
- поземлен имот (ПИ) с идентификатор 24030.501.3208, НТП - за второстепенна улица, публична общинска собственост, дължина – 285,88 м, площ на сервитута – 598,96 кв.м;
- поземлен имот (ПИ) с идентификатор 24030.501.3209, НТП - за второстепенна улица, публична общинска собственост, дължина – 59,63 м, площ на сервитута – 125,90 кв.м;
- поземлен имот (ПИ) с идентификатор 24030.501.700, НТП - незастроен имот за жилищни нужди, собственик на имота – Г.Д.С, дължина – 2,58 м, площ на сервитута – 5,37 кв.м.

Обща дължина на трасето 350,95 м и обща площ на сервитута 741,30 кв.м.

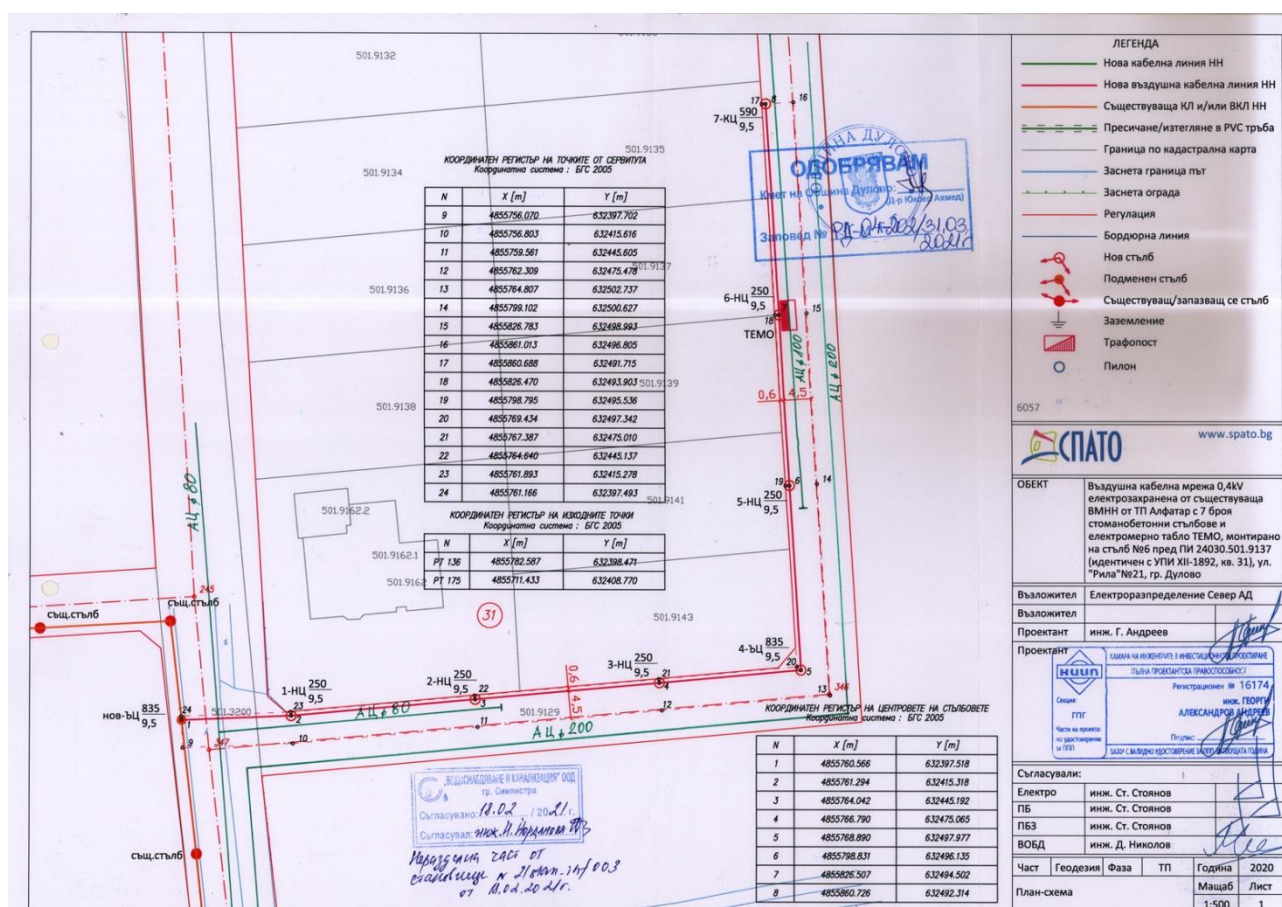


4. Община Дулово, сектор „УТЗЕИ” (стая № 18), на основание чл.129, ал.5 от Закона за устройство на територията (ЗУТ) обявява, че със Заповед № РД – 04 – 202 от 31.03.2021 г. на Кмета на общината е одобрен проект за изменение на подробен устройствен план (ИПУП) – план - схема за елементите на техническата инфраструктура (съгласуван с „ВиК” ООД град Силистра на 18.02.2021 г. и БТК ЕАД офис Варна на 18.02.2021г) – утвърждаване на ново трасе за въздушна кабелна мрежа 0,4kV със 7 броя нови стоманобетонни стълбове с начало от стълб № 1, разположен в поземлен имот (ПИ) с идентификатор 24030.501.3200 до стълб № 7, разположен в поземлен имот (ПИ) с идентификатор 24030.501.9129 по кадастралната карта и кадастралните регистри (КК и КР) на град Дулово, с възложител „Електроразпределение Север” АД град Варна.

Трасето на новия кабел преминава през поземлени имоти в урбанизирана територия на град Дулово, НТП – за второстепенна улица - публична общинска собственост, както следва :

- поземлен имот (ПИ) с идентификатор 24030.501.3200, дължина – 12,19 м, площ на сервитута – 62,58 кв.м;
- поземлен имот (ПИ) с идентификатор 24030.501.9129, дължина – 180.64 м, площ на сервитута – 940,70 кв.м;

Обща дължина на трасето 192,83 м и обща площ на сервитута 1003,28 кв.м.



На основание чл.215 от ЗУТ индивидуалните административни актове могат да се обжалват пред Административен съд град Силистра.

Жалбите и протестите се подават чрез Община Дулово в 14 – дневен срок от съобщаването им.