



ОБЩИНА ДУЛОВО, ОБЛАСТ СИЛИСТРА

7650 гр. Дулово, ул. „Васил Левски” 18, тел. 0864/23000, факс 23020

e-mail: obshtina@[dulovo.bg](mailto:obshtina@dulovo.bg)

Изх.№ П - 3765 / 23.04.2021 г.

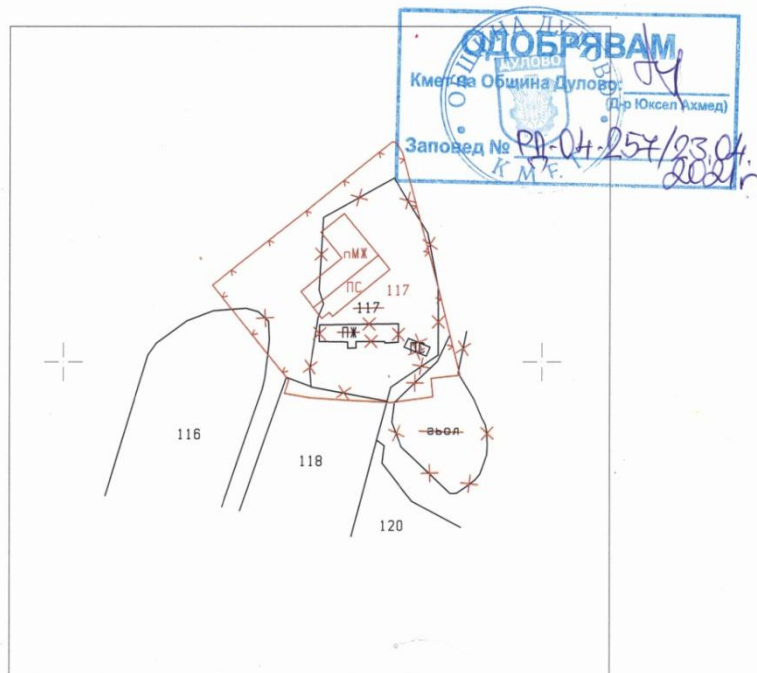
Публикувано на информационното табло на 23.04.2021 г.

Свалено от информационното табло на 2021 г.

Обявления за одобрени проекти за изменения на подробни устройствени планове на територията на община Дулово

1. Община Дулово, сектор „УТЗЕИ” (стая № 18), на основание чл.129, ал.5 от Закона за устройство на територията (ЗУТ) обявява, че със Заповед № РД – 04 – 257 от 23.04.2021 г. на Кмета на общината е одобрен проект за изменение на кадастрален план и изменение на подробен устройствен план – план за регулация (ИПУП – ПР) за урегулиран поземлен имот (УПИ) I - 117 в квартал 12 по плана на село Яребица, с цел актуализиране границите на имота и привеждане на вътрешните регулационни граници в съответствие със съществуващите имотни граници, с възложител С.Т.К.

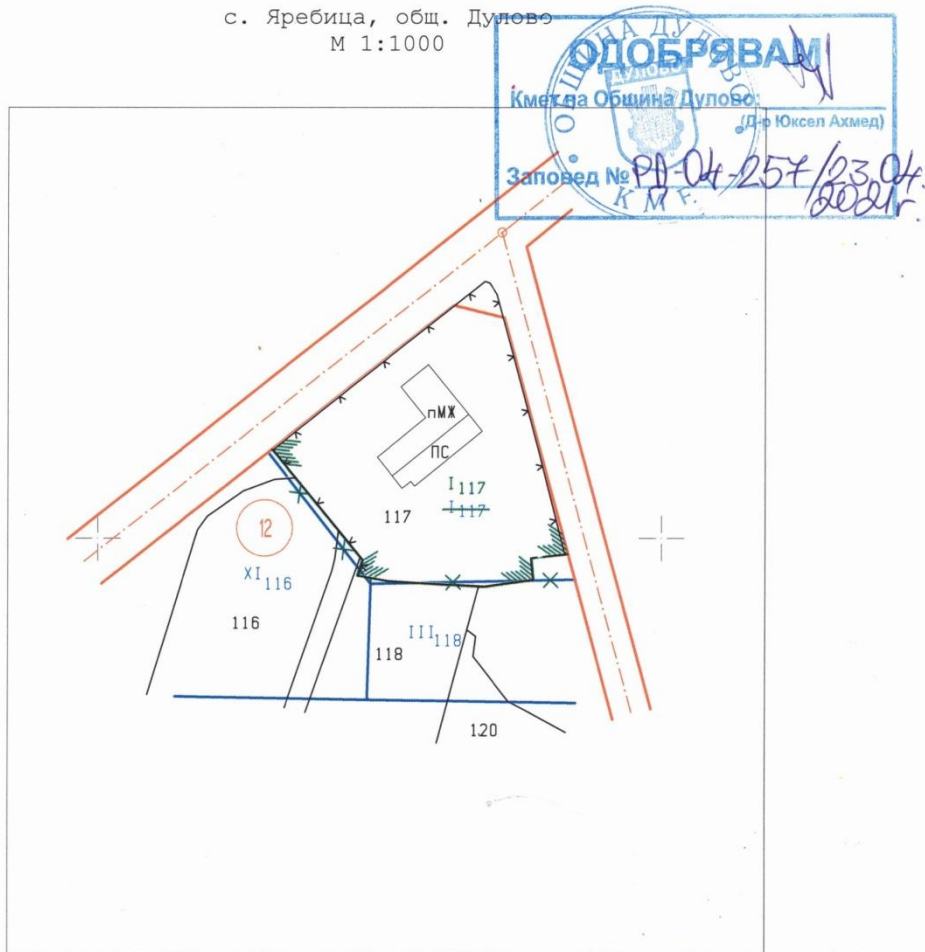
ПРОЕКТ ЗА ИЗМЕНЕНИЕ
на кадастралния план за ПИ с пл. № 117
по плана на с. Яребица, общ. Дулово, обл. Силистра
М 1:1000



С проекта за изменение на плана за регулация вътрешните регулационни граници се поставят в съответствие с вътрешните имотни граници на новообразувания поземлен имот (ПИ).

Новообразуваният урегулиран поземлен имот (УПИ) става:

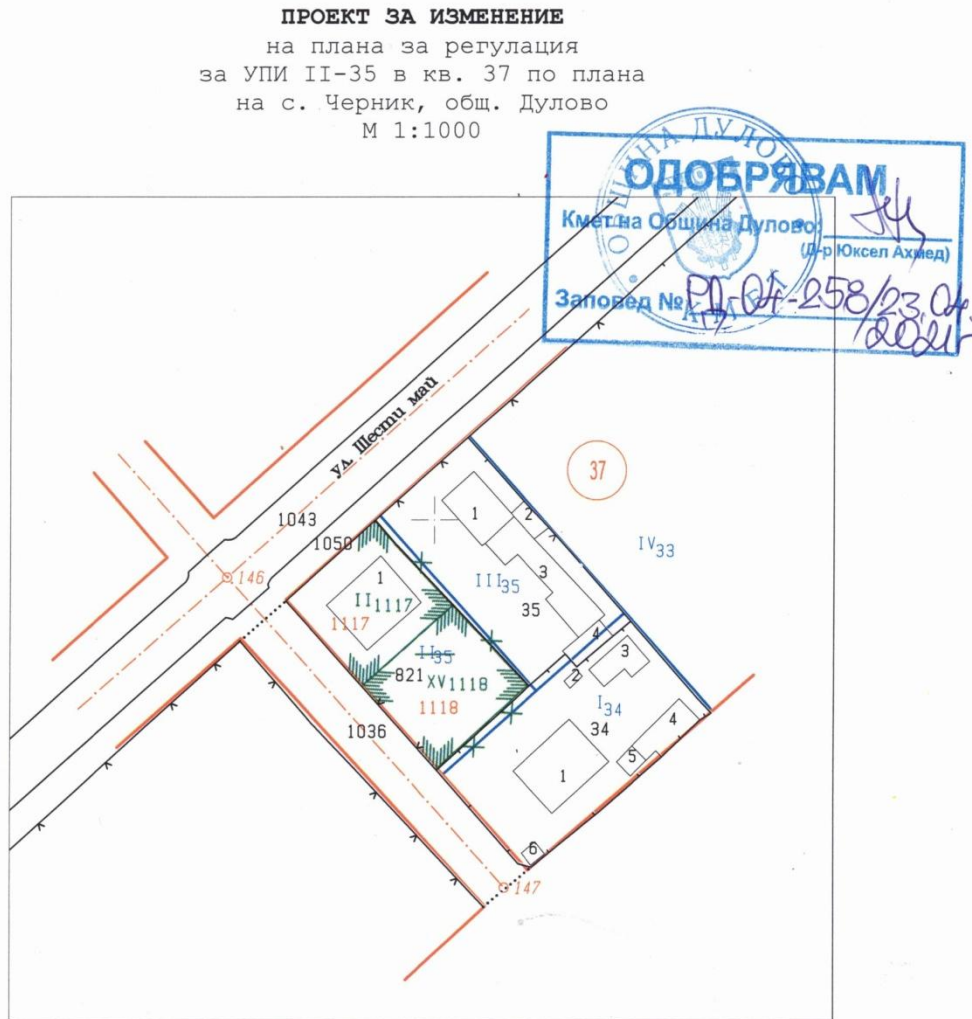
ПРОЕКТ ЗА ИЗМЕНЕНИЕ
на плана за регулация
за УПИ I-117 в кв. 12 по плана на
с. Яребица, общ. Дулово
М 1:1000



	КАМАРА НА ИНЖЕНЕРИТЕ В ИНВЕСТИЦИОННОТО ПРОЕКТИРАНЕ
	ПЪЛНА ПРОЕКТАНТСКА ПРАВОСПОСОБНОСТ
Секция: ГПГ	Регистрационен № 07504 ИСК: РАДКА СТОЙЧЕВА ГЕОРГИЕВА
Част от проекта: по удостоверение на ОПП	Подпис: 
	КАМАРА НА ИНЖЕНЕРИТЕ В ИНВЕСТИЦИОННОТО ПРОЕКТИРАНЕ

2. Община Дулово, сектор „УТЗЕИ” (стая № 18), на основание чл.129, ал.5 от Закона за устройство на територията (ЗУТ) обявява, че със Заповед № РД – 04 – 258 от 23.04.2021 г. на Кмета на общината е одобрен проект за изменение на подробен устройствен план – план за регулация (ИПУП - ПР) за урегулиран поземлен имот (УПИ) II – 35 в квартал 37 по плана на село Черник, с цел разделяне на имота и образуване на два нови урегулирани поземлени имота (УПИ), с възложител РПК „Н” град Дулово.

Новообразуваните урегулирани поземлени имота стават:



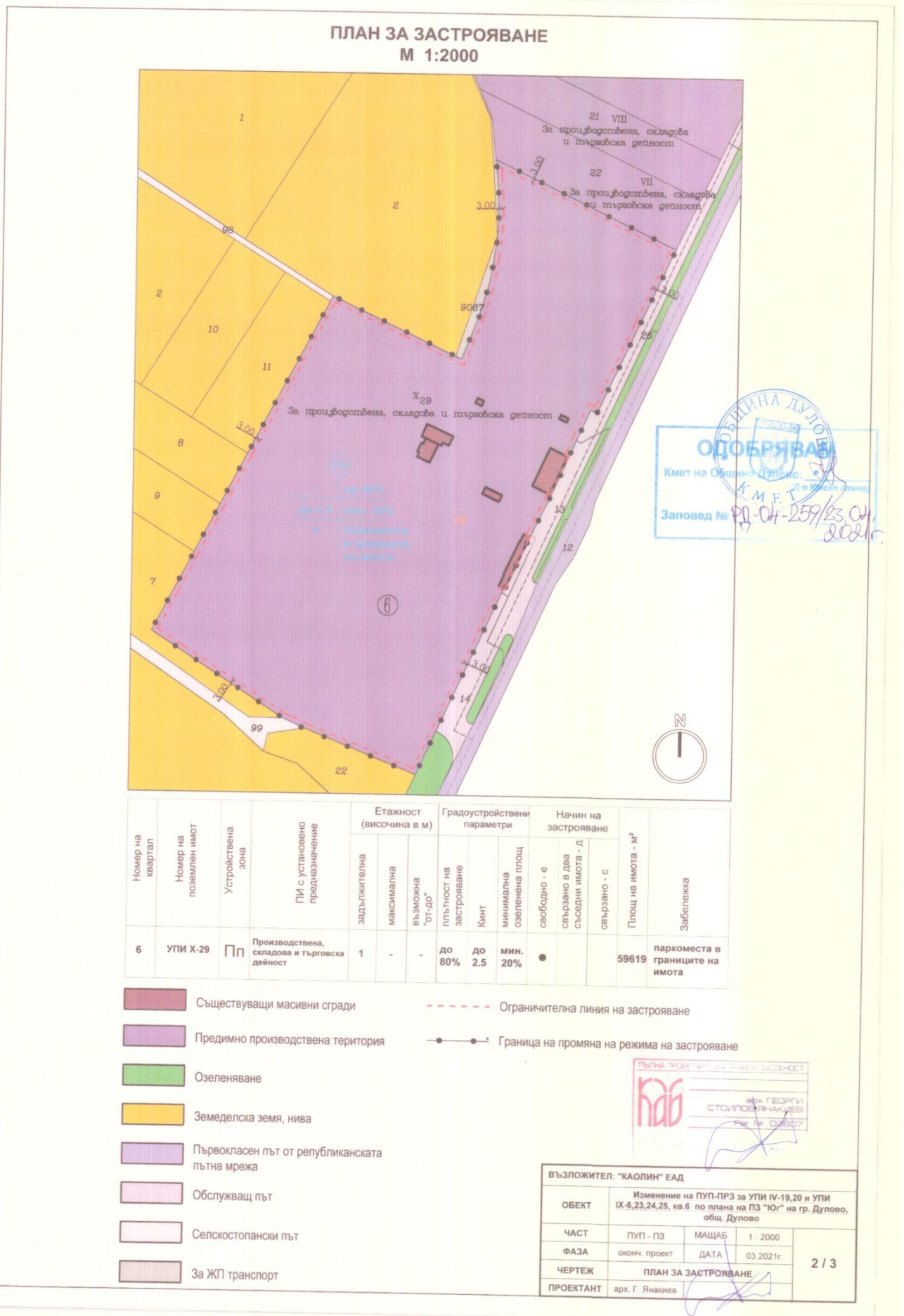
	КАМАРА НА ИНЖЕНЕРИТЕ В ИНВЕСТИЦИОННОТО ПРОЕКТИРАНЕ
	ПЪЛНА ПРОЕКТАНТСКА ПРАВОСПОБНОСТ
Секция:	Регистрационен № 07504
ГПГ	ИНЖ. РАДИКА СТОЙЧЕВА ГЕОРГИЕВА
Част от проекта: по удостоверение за ПП	Подпис:
	ВАЛИДНО УДОСТОВЕРЕНИЕ ЗА ПП ЗА ТЕКУЩАТА ГОДИНА

3. Община Дулово, сектор „УТЗЕИ” (стая № 18), на основание чл.129, ал.5 от Закона за устройство на територията (ЗУТ) обявява, че със Заповед № РД – 04 – 259 от 23.04.2021 г. на Кмета на общината е одобрен проект за изменение на подробен устройствен план - план за регулация и застрояване и сборна схема на елементите на техническата инфраструктура (ИПУП – ПРЗ) за урегулиран поземлен имот (УПИ) IV – 19, 20 „За производствена, складова, търговска и административна дейност” и урегулиран поземлен имот (УПИ) IX – 6,23,24,25 „За производствена, складова, търговска и административна дейност” в квартал 6 по плана на град Дулово – промишлена зона – юг, идентични с поземлени имоти (ПИ) с идентификатори 24030.502.28 и 24030.502.27 по кадастралната карта и кадастралните регистри (КК и КР) на град Дулово, с цел обединяването им в един нов урегулиран поземлен имот, който да бъде устройствена основа за изграждане на сгради за производствена, складова и търговска дейност, с възложител „К” ЕАД град Сеново.

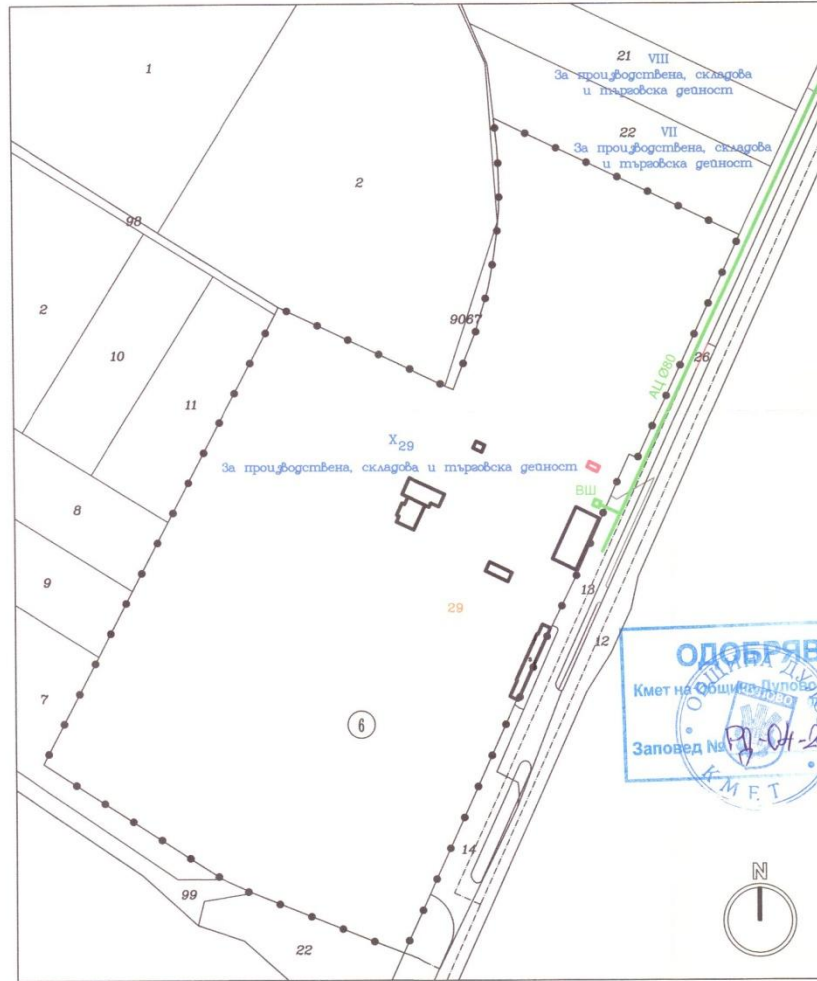
Новообразуваният урегулиран поземлен имот става:



С плана за застрояване устройствената зона за новообразувания урегулиран поземлен имот се запазва „Предимно производствена” (Пп) с установено предназначение „за производствена, складова и търговска дейност” със следните градоустройствени параметри и технически показатели:



**СБОРНА СХЕМА НА ЕЛЕМЕНТИТЕ НА ТЕХНИЧЕСКАТА ИНФРАСТРУКТУРА
М 1:2000**



ОДОБРЯВАМ
Кмет на Община Дулово
Заповед № ПД-04-259/23.04.2021г.
К.М.Е.Т.

- Съществуващ водопровод
- Съществуваща водомерна шахта
- Трафопост

ПЛАН ПРОЕКТАНТСКА ДЕЙНОСТ
НДВ
арх. ГЕОРГИ
СТОИЛОВ ЯНАКИЕВ
№ ПД-04-259/23.04.2021г.
Дата: 03.2021г.

ВЪЗЛОЖИТЕЛ: "КАОЛИН" ЕАД			
ОБЕКТ	Изменение на ПУП-ПЗ за УПИ IV-19,20 и УПИ IX-6,23,24,25, кв.6 по плана на ПЗ "Юг" на гр. Дулово, общ. Дулово		
ЧАСТ	ПУП - ПЗ	МАЩАБ	1 : 2000
ФАЗА	оконч. проект	ДАТА	03.2021г.
ЧЕРТЕЖ	ПЛАН ЗА ЗАСТРОЯВАНЕ		
ПРОЕКТАНТ	арх. Г. Янакиев		3 / 3

На основание чл.215 от ЗУТ индивидуалните административни актове могат да се обжалват пред Административен съд град Силистра.
Жалбите и протестите се подават чрез Община Дулово в 14 – дневен срок от съобщаването им.

ОБЩИНСКА АДМИНИСТРАЦИЯ