



ОБЩИНА ДУЛОВО, ОБЛАСТ СИЛИСТРА

7650 гр. Дулово, ул. „Васил Левски” 18, тел. 0864/23000, факс 23020

e-mail: dulovokmet@abv.bg, <http://dulovo.bg>

Изх.№ 3693 / 09.06.2017 год.

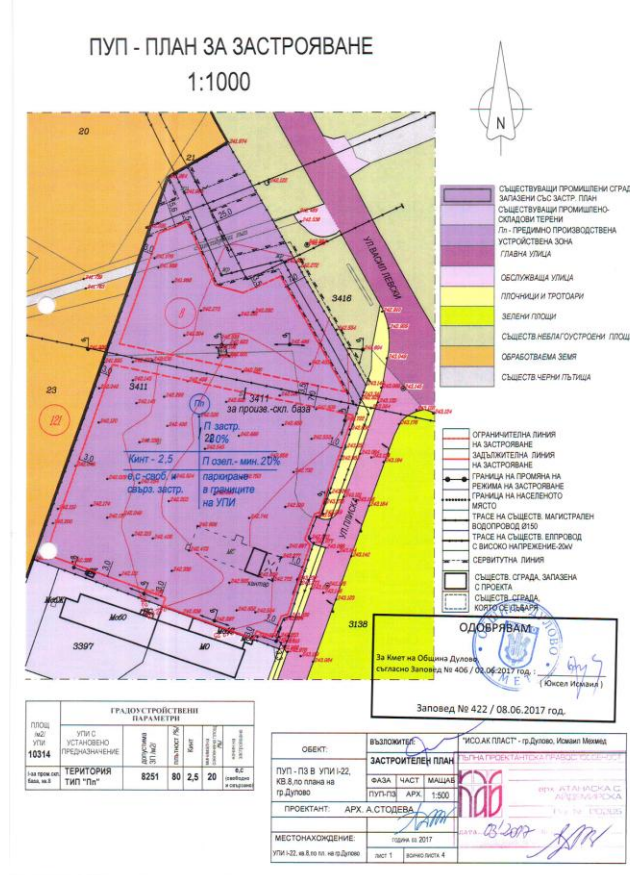
Публикувано на информационното табло на 09.06.2017 год.

Свалено от информационното табло на 2017 год.

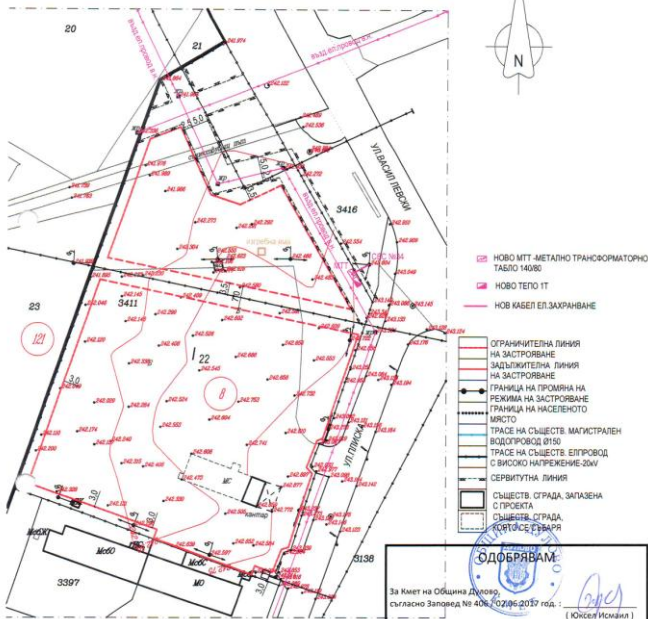
Обявление за одобрен проект за изменение на подробен устройствен план на територията на община Дулово

Община Дулово, сектор „УТЗЕИ” (стая № 18), на основание чл.129, ал.5 от Закона за устройство на територията обявява, че със Заповед № 422 от 08.06.2017 год. на кмета на общината е одобрен проект за изменение на подробен устройствен план – план за регулация и застрояване и план – схеми за мрежите и съоръженията на техническата инфраструктура за урегулиран поземлен имот I – 22 „Топливо ЕАД”, квартал 8 по плана на град Дулово – промишлена зона – юг (поземлен имот с идентификатор 24030.501.3411 по кадастралната карта и кадастралните регистри на град Дулово), с възложител „ИСО.АК ПЛАСТ” ЕООД град Дулово, с управител Исмаил Халил Мехмед.

Новообразуваният урегулиран поземлен имот в квартал 8 получава следните градоустройствени параметри и технически показатели :



ПУП - ПЛАН-СХЕМА НА ЕЛ МРЕЖА
1:1000



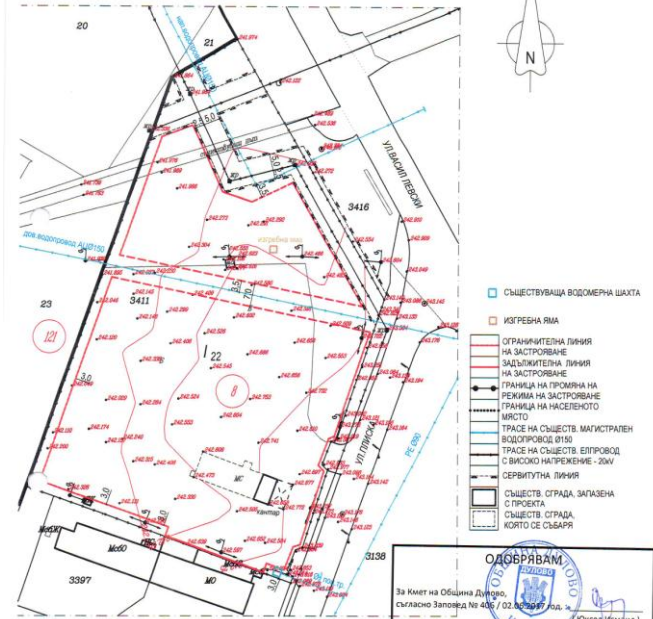
- НОВО МТТ-МЕТАЛНО ТРАНСФОРМАТОРНО ТАБЛО 140/80
- НОВО ТЕЛО ТТ
- НОВ КАБЕЛ ЕЛ ЗАХРАНВАНЕ
- ОГРАНИЧИТЕЛНА ЛИНИЯ НА ЗАСТРОВАВАНЕ
- ЗАДЪЛЖИТЕЛНА ЛИНИЯ НА ЗАСТРОВАВАНЕ
- ГРАНИЦА НА ПРОМЯНА НА РЕЖИМА НА ЗАСТРОВАВАНЕ
- ГРАНИЦА НА НАСЕЛЕНОТО МЯСТО
- ТРАСЕ НА СЪЩЕСТВ. МАГИСТРАЛЕН ВОДОПРОВОД Ø150
- ТРАСЕ НА СЪЩЕСТВ. ЕЛ ПРОВОД С ВИСОКО НАПРЯЖЕНИЕ -20kV
- СЕРВИТУТНА ЛИНИЯ
- СЪЩЕСТВ. СГРАДА, ЗАПАЗЕНА С ПРОЕКТА
- СЪЩЕСТВ. СГРАДА, КОЯТО СЕ СЪБВАРЯ

ОДОБРЯВАМ
За Комет на Община Дулово,
съгласно Заповед № 422 / 08.06.2017 год. (Юсели Исмаил)

ПРОЦ. № 10314		ГРАДОУСТРОЙСТВЕНИ ПАРАМЕТРИ			
УТИ С УСТАНОВЕНО ПРЕДНАЗНАЧЕНИЕ	ТЕРИТОРИЯ ТИП "Пл"	8251	80	2,5	20
вс. обхваща и околностите					

ОБЕКТ:	ВЪЗЛОЖИТЕЛ:	"ИСО АК ПЛАСТ" - гр Дулово
ПУП - ПЗ В УТИ I-22, КВ.8, ло.плавна на гр.Дулово	ЗАСТРОИТЕЛЕН ПЛАН	
ПРОЕКТАНТ:	АРХ. А.СТОДЕВА	
МЕСТОНАХОЖДЕНИЕ:	година на 2017	
УТИ I-22, кв.8, ло.пл. на гр.Дулово	лист 4	ЗОРНОСТЪЛКА 4

ПУП - СБОРНА ПЛАН-СХЕМА НА СЪЩЕСТВУВАЩИ ВК МРЕЖИ
1:1000



- СЪЩЕСТВУВАЩА ВОДОМЕРНА ШАХТА
- ИЗГРЕВНА ЯМА
- ОГРАНИЧИТЕЛНА ЛИНИЯ НА ЗАСТРОВАВАНЕ
- ЗАДЪЛЖИТЕЛНА ЛИНИЯ НА ЗАСТРОВАВАНЕ
- ГРАНИЦА НА ПРОМЯНА НА РЕЖИМА НА ЗАСТРОВАВАНЕ
- ГРАНИЦА НА НАСЕЛЕНОТО МЯСТО
- ТРАСЕ НА СЪЩЕСТВ. МАГИСТРАЛЕН ВОДОПРОВОД Ø150
- ТРАСЕ НА СЪЩЕСТВ. ЕЛ ПРОВОД С ВИСОКО НАПРЯЖЕНИЕ -20kV
- СЕРВИТУТНА ЛИНИЯ
- СЪЩЕСТВ. СГРАДА, ЗАПАЗЕНА С ПРОЕКТА
- СЪЩЕСТВ. СГРАДА, КОЯТО СЕ СЪБВАРЯ

ОДОБРЯВАМ
За Комет на Община Дулово,
съгласно Заповед № 422 / 08.06.2017 год. (Юсели Исмаил)

ПРОЦ. № 10314		ГРАДОУСТРОЙСТВЕНИ ПАРАМЕТРИ			
УТИ С УСТАНОВЕНО ПРЕДНАЗНАЧЕНИЕ	ТЕРИТОРИЯ ТИП "Пл"	8251	80	2,5	20
вс. обхваща и околностите					

ОБЕКТ:	ВЪЗЛОЖИТЕЛ:	"ИСО АК ПЛАСТ" - гр Дулово
ПУП - ПЗ В УТИ I-22, КВ.8, ло.плавна на гр.Дулово	ЗАСТРОИТЕЛЕН ПЛАН	
ПРОЕКТАНТ:	АРХ. А.СТОДЕВА	
МЕСТОНАХОЖДЕНИЕ:	година на 2017	
УТИ I-22, кв.8, ло.пл. на гр.Дулово	лист 3	ЗОРНОСТЪЛКА 4

На основание чл.215 от ЗУТ индивидуалният административен акт може да се обжалва пред Административен съд град Силистра.

Жалбите и протестите се подават чрез Община Дулово в 14 – дневен срок от съобщаването им.

ОБЩИНСКА АДМИНИСТРАЦИЯ