



# ОБЩИНА ДУЛОВО, ОБЛАСТ СИЛИСТРА

7650 гр. Дулово, ул. „Васил Левски” 18, тел. 0864/23000, факс 23020

e-mail: [dulovokmet@abv.bg](mailto:dulovokmet@abv.bg), <http://dulovo.bg>

**Изх.№ 4698 / 19.07.2017 год.**

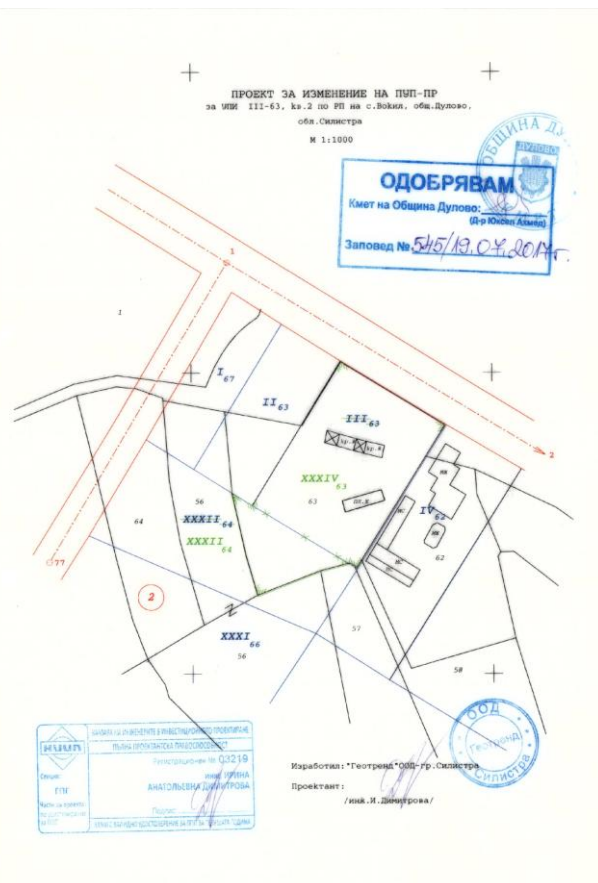
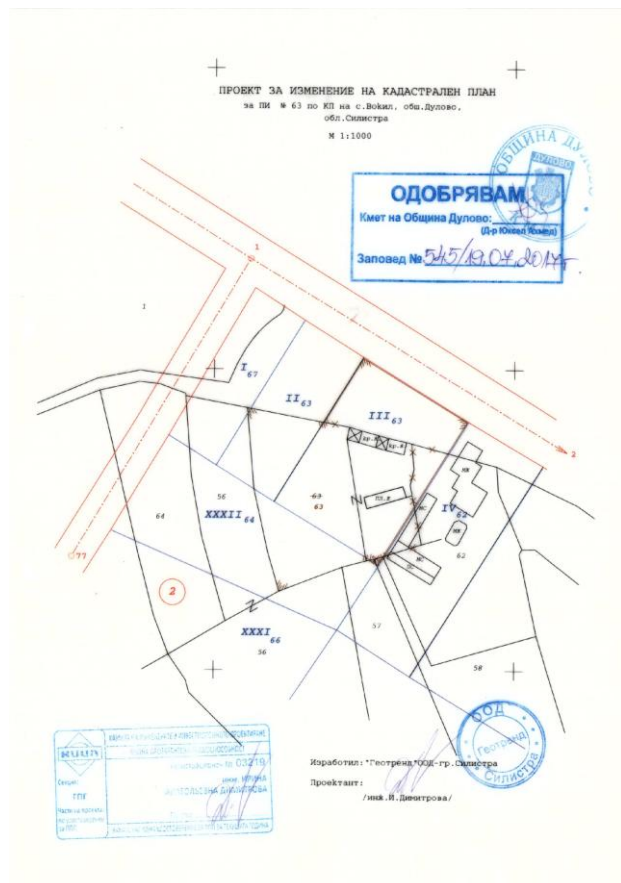
Публикувано на информационното табло на 19.07.2017 год.

Свалено от информационното табло на ..... 2017 год.

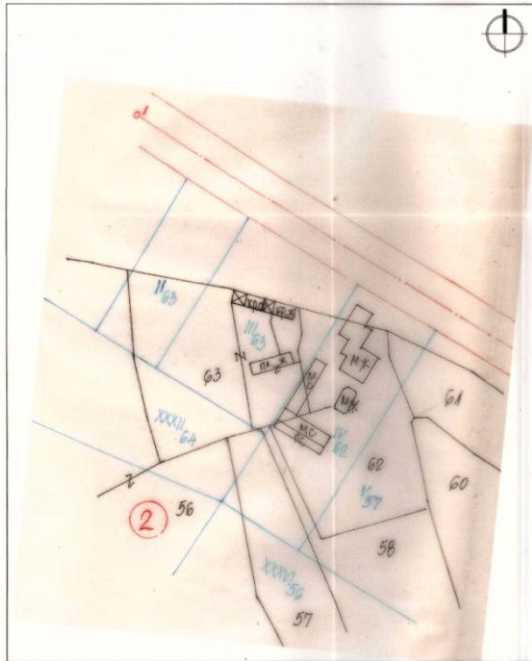
## Обявление за одобрен проект за изменение на подробен устройствен план на територията на община Дулово

Община Дулово, сектор „ УТЗЕИ ” ( стая № 18 ), на основание чл.129, ал.5 от Закона за устройство на територията обявява, че със Заповед № 545 от 19.07.2017 год. на кмета на общината е одобрен проект за изменение на кадастрален план и проект за изменение на подробен устройствен план – план за регулация и застрояване и сборна схема на елементите на техническата инфраструктура за урегулиран поземлен имот III – 63 в квартал 2 по плана на село Вокил, с цел прокарване на вътрешни регулационни линии по кадастралните граници на поземления имот между УПИ III - 63 и УПИ XXXII – 64 ( към УПИ III – 63 се предава част с площ от 550 кв.м. от УПИ XXXII – 64 в квартал 2, за която възложителят има документ за собственост ), с възложител Гьоксел Тефик Феим.

Съгласно приложеният проект за новообразувания урегулиран поземлен имот в квартал 2 се определя нов номер XXXIV – 63 и устройствена зона „ЖМ” със следните градоустройствени параметри и технически показатели :

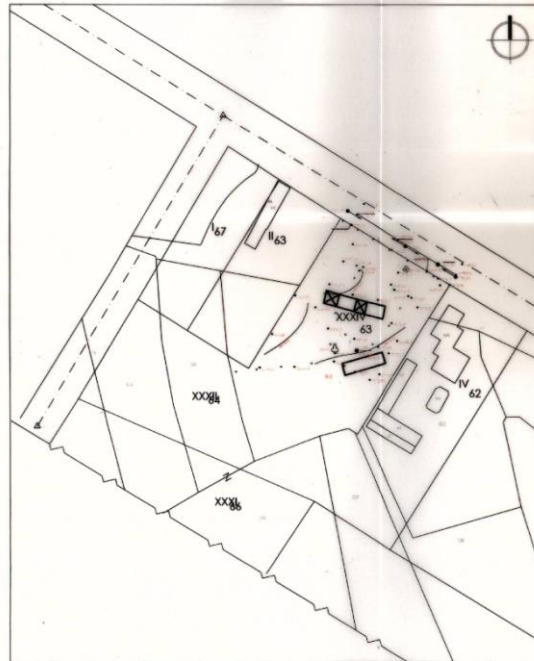


Извадка от действащия подробен устройствен план на с. Вокил, общ. Дулово



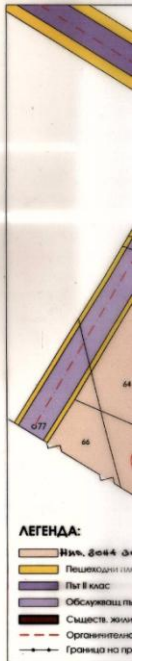
М 1:1000

Тахиметрична снимка за УПИ III-63, кв. 2 по плана на с. Вокил, общ. Дулово

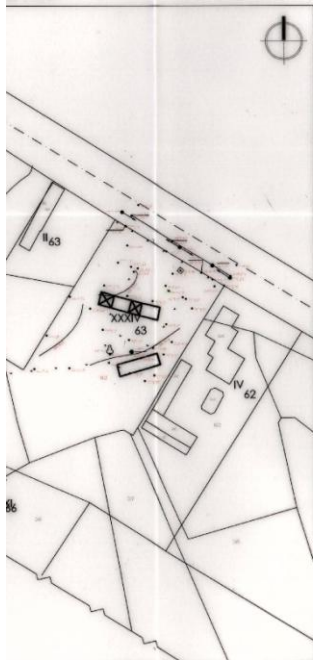


М 1:1000

Изменение на Г по плана на с. В

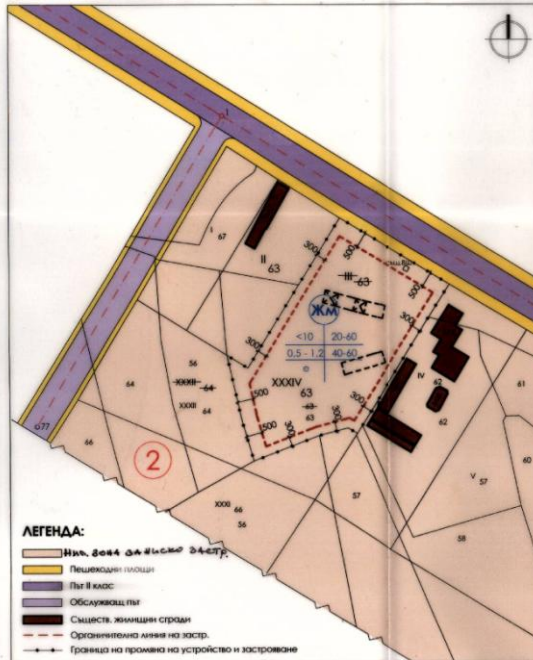


III-63, кв. 2 Дулово



М 1:1000

Изменение на ПУП - ПРЗ за УПИ III-63, кв. 2 по плана на с. Вокил, общ. Дулово



М 1:1000

Изменение на ПУП - План за регулация и застрояване за УПИ III-63, кв. 2 по плана на с. Вокил, общ. Дулово

Одобрявам със заповед № 545/19.04.2017г.

Кмет на Община Дулово: /д-р Юксел Ахмед/

**УСТРОЙСТВЕНИ ПАРАМЕТРИ**

УПИ	Устройств. зона	Пл с установено предназначение	Площ /кв.м./	Височина /м./	Плътн. на застр. %	Етаж	Ограничение %	Норматив застрояване
XXXIV-63	Ж	за жилищно застрояване	2 850	<10	до 60	до 1,2	мин.40	е

ОБЕКТ  
Изменение на ПУП - план за регулация и застрояване на УПИ III-63, кв. 2 по плана на с. Вокил, общ. Дулово

ВЪЗЛОЖИТЕЛ

ГЪКСЕЛ ТЕФИК ФЕИМ

ПРОЕКТАНТИ

Проектант: арх. Р. Георгиева

ИНФОРМАЦИЯ ЗА ЧЕРТЕЖА

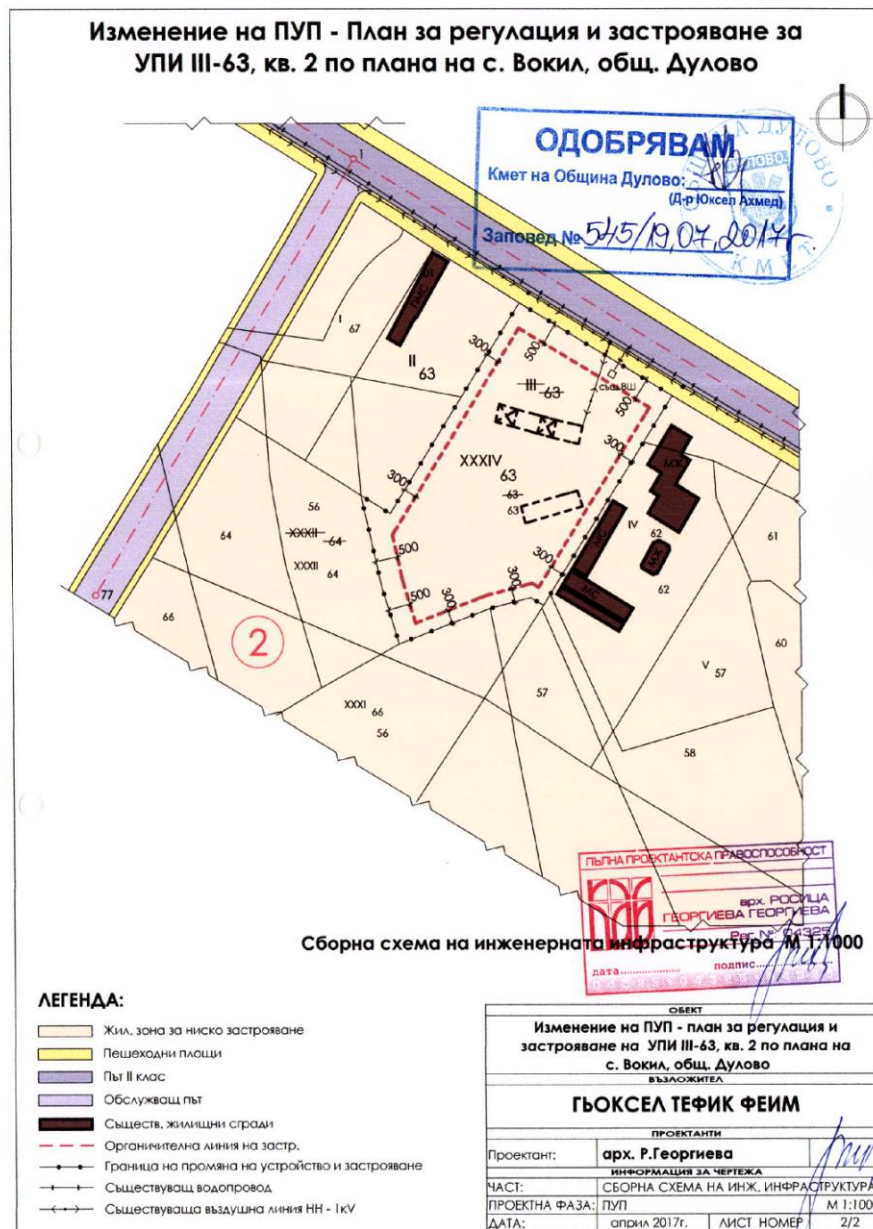
ЧАСТ: ПЛАН ЗА ЗАСТРОЯВАНЕ

ПРОЕКТНА ФАЗА: ПУП

М 1:1000

ДАТА: април 2017г.

ЛИСТ НОМЕР 1/1



На основание чл.215 от ЗУТ индивидуалният административен акт може да се обжалва пред Административен съд град Силистра.

Жалбите и протестите се подават чрез Община Дулово в 14 – дневен срок от съобщаването им.

ОБЩИНСКА АДМИНИСТРАЦИЯ