



ОБЩИНА ДУЛОВО, ОБЛАСТ СИЛИСТРА

7650 гр. Дулово, ул. „Васил Левски” 18, тел. 0864/23000, факс 23020

e-mail: dulovokmet@abv.bg, <http://dulovo.bg>

Изх.№ 3634 / 10.05.2019 год.

Публикувано на информационното табло на 10.05.2019 год.

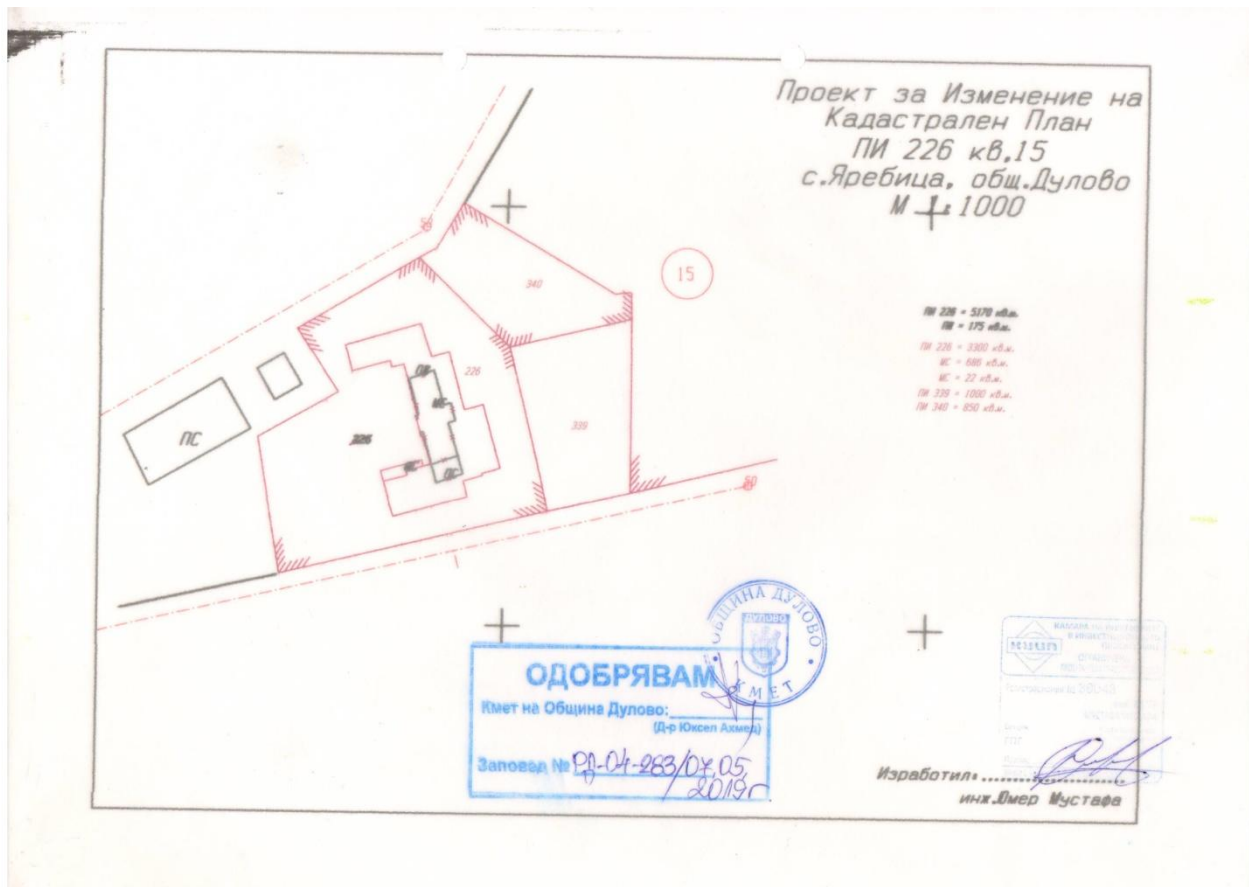
Свалено от информационното табло на 2019 год.

Обявление за одобрен проект за изменение на подробен устройствен план на територията на община Дулово

Община Дулово, сектор „УТЗЕИ” (стая № 18), на основание чл.129, ал.5 от Закона за устройство на територията (ЗУТ) обявява, че със Заповед № РД – 04 – 283 от 07.05.2019 год. на Кмета на общината е одобрен проект за изменение на кадастрален план и изменение на подробен устройствен план – план за регулация и застрояване (ИПУП–ПРЗ) и план - схеми на елементите на техническата инфраструктура за урегулиран поземлен имот (УПИ) VI – СНС „Училище” в квартал 15 по плана на село Яребица, с възложител Г.Ф.И.

С проекта за изменението на кадастралният план поземленият имот (ПИ) се разделя на три самостоятелни нови поземлени имота (ПИ). Новите поземлени имоти (ПИ) стават :

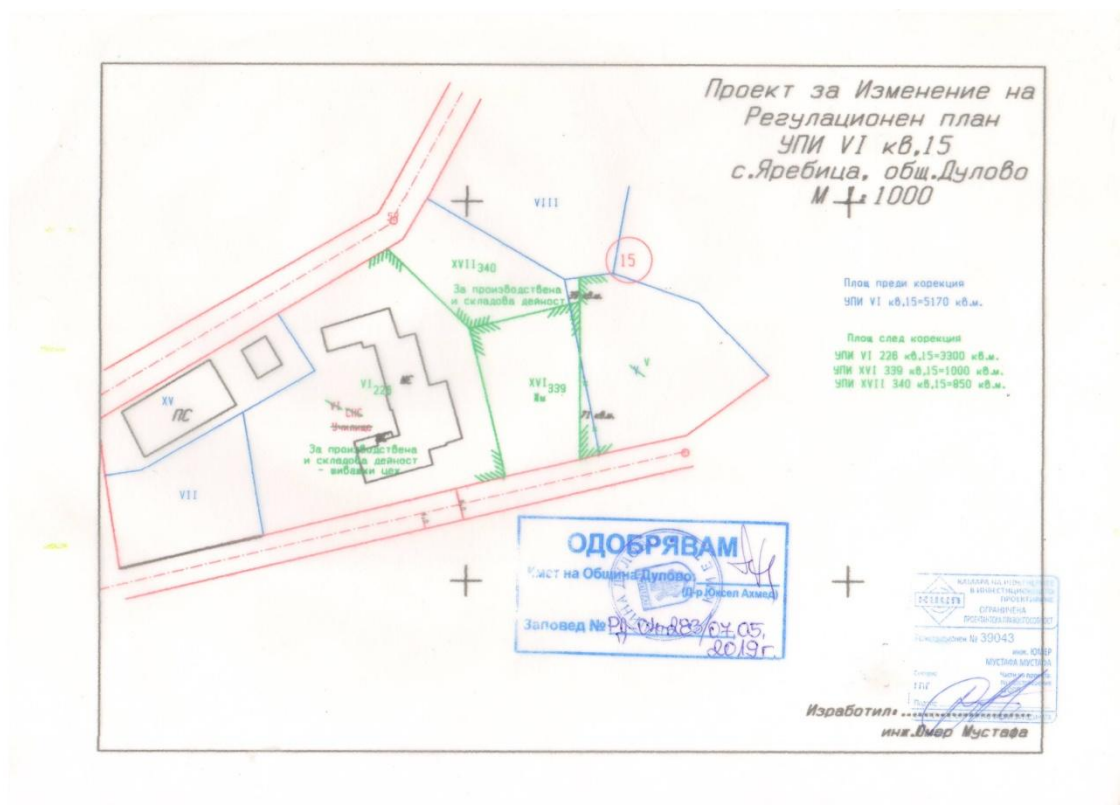
- поземлен имот (ПИ) № 226 с площ 3 300 кв.м. ;
- поземлен имот (ПИ) № 339 с площ 1 000 кв.м. ;
- поземлен имот (ПИ) № 340 с площ 850 кв.м.



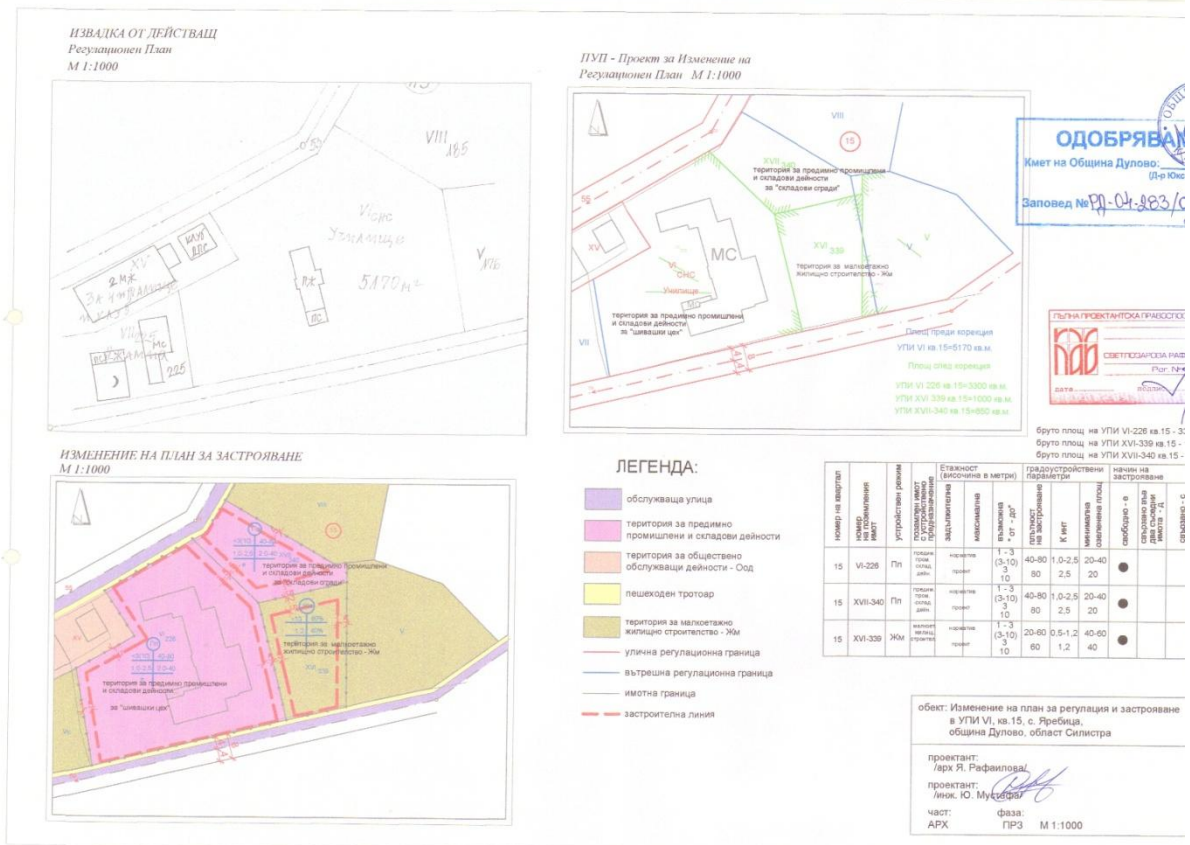
С проекта за изменение на плана за регулация вътрешните дворищно – регулационни граници се поставят в съответствие с вътрешните имотни граници на новообразуваните поземлени имоти (ПИ).

Новообразуваните урегулирани поземлени имоти (УПИ) стават :

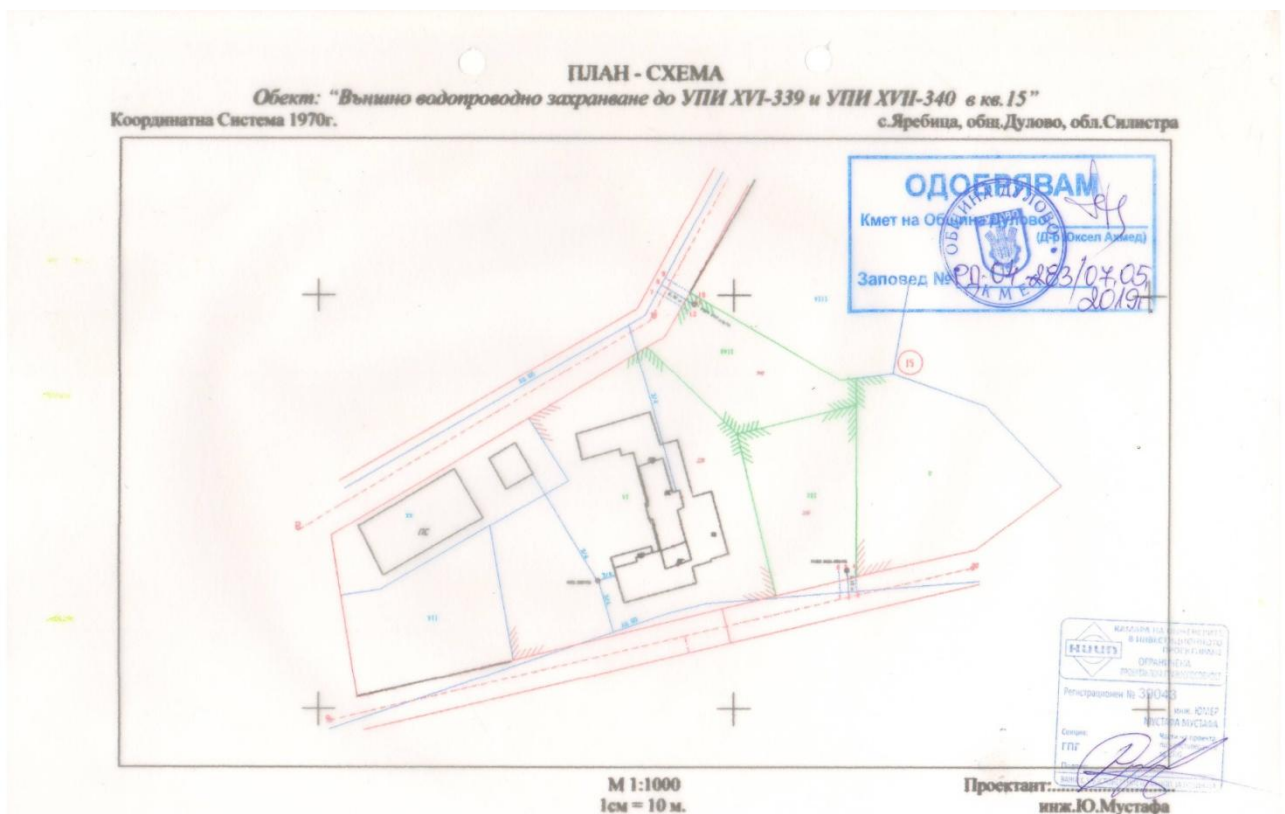
- урегулиран поземлен имот (УПИ) VI – 226 „За производствена и складова дейност – шивашки цех” в квартал 15 с площ 3 300 кв.м.;
- урегулиран поземлен имот (УПИ) XVI – 339 „За малкоетажно жилищно строителство” в квартал 15 с площ 1 000 кв.м.;
- урегулиран поземлен имот (УПИ) XVII – 340 „За производствена и складова дейност” в квартал 15 с площ 850 кв.м.;



Съгласно приложеният проект за изменение на плана за застрояване се променя устройствената зона и предназначението на имотите. Новообразуваните урегулирани поземлени имоти имат следните градоустройствени параметри и технически показатели :



План - схемите на елементите на техническата инфраструктура очертават трасета за бъдещо изграждане на външни водопроводни и електропроводни захранвания на новообразуваните урегулирани поземлени имоти, като се предвижда те да пресекат част от второстепенни улици - имоти публична общинска собственост в урбанизирана територията.

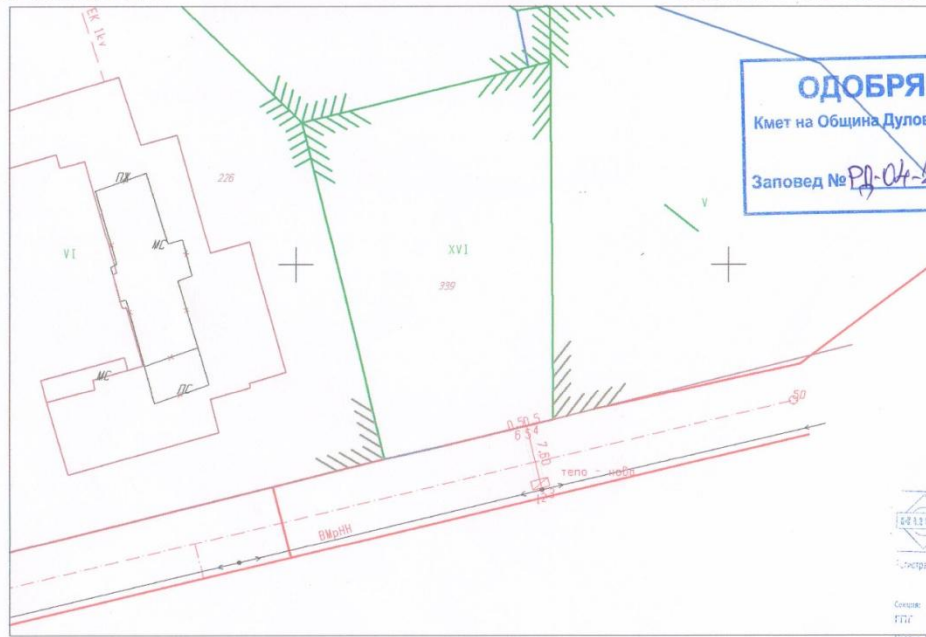


План - Схема

Обект: "Външно ел.захранване до УПИ XVI-339 в кв.15"

Координатна Система 1970г.

с.Яребица, общ.Дулово, обл.Силистра



ОДОБРЯВАМ
Кмет на Община Дулово:
(Д-р Юкел Акмед)
Заповед № РД-07-283/04.05.2019г.



КАСАРА НА ИНЖЕНЕРИТЕ
В ИНДИВИДУАЛНОТО
ПРОЕКТИРАНЕ
ОПЛАЩАМЕА
ПРОЕКТИРАНЕТО
Регистрационен № 39043
инж. ЮСЕР
МУСТАФА МУСТАФА
Сектор:
ГПС

М 1:500
1см = 5 м.

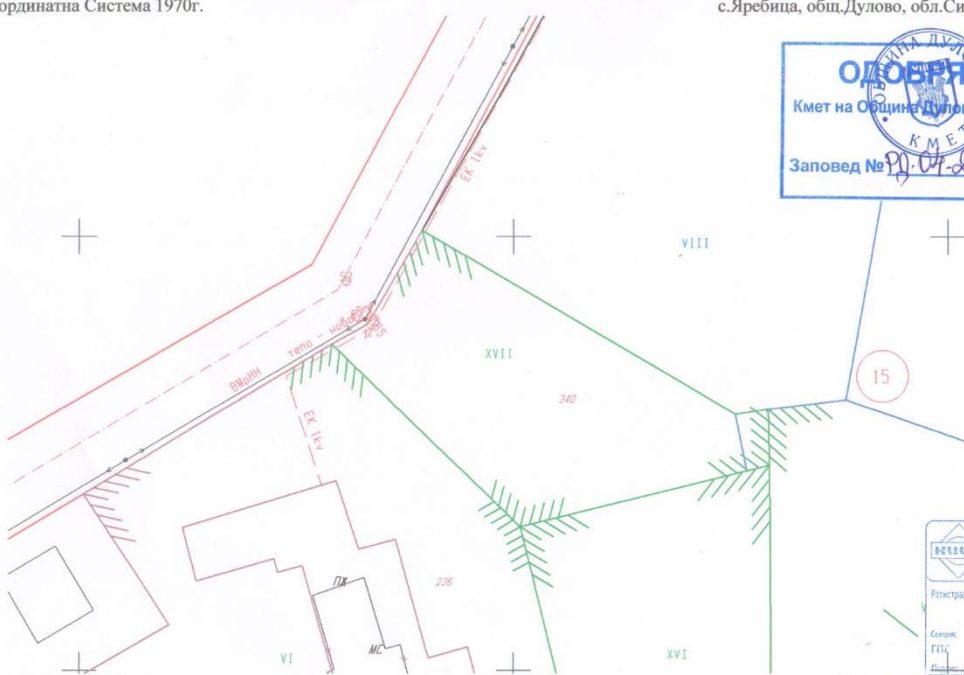
Проектант: инж.Ю.Мустафа

План - Схема

Обект: "Външно ел.захранване до УПИ XVII-340 в кв.15"

Координатна Система 1970г.

с.Яребица, общ.Дулово, обл.Силистра



ОДОБРЯВАМ
Кмет на Община Дулово:
(Д-р Юкел Акмед)
Заповед № РД-07-283/04.05.2019г.



КАСАРА НА ИНЖЕНЕРИТЕ
В ИНДИВИДУАЛНОТО
ПРОЕКТИРАНЕ
ОПЛАЩАМЕА
ПРОЕКТИРАНЕТО
Регистрационен № 39043
инж. ЮСЕР
МУСТАФА МУСТАФА
Сектор:
ГПС

М 1:500
1см = 5 м.

Проектант: инж.Ю.Мустафа

На основание чл.215 от ЗУТ индивидуалният административен акт може да се обжалва пред Административен съд град Силистра.
Жалбите и протестите се подават чрез Община Дулово в 14 – дневен срок от съобщаването им.

ОБЩИНСКА АДМИНИСТРАЦИЯ