



ОБЩИНА ДУЛОВО, ОБЛАСТ СИЛИСТРА

7650 гр. Дулово, ул. „Васил Левски” 18, тел. 0864/23000, факс 23020
e-mail: dulovokmet@abv.bg, <http://dulovo.bg>

Изх.№ 5128 / 04.08.2017 год.

Публикувано на информационното табло на 04.08.2017 год.

Свалено от информационното табло на 2017 год.

Обявления за одобрени проекти за изменения на подробни устройствени планове на територията на община Дулово

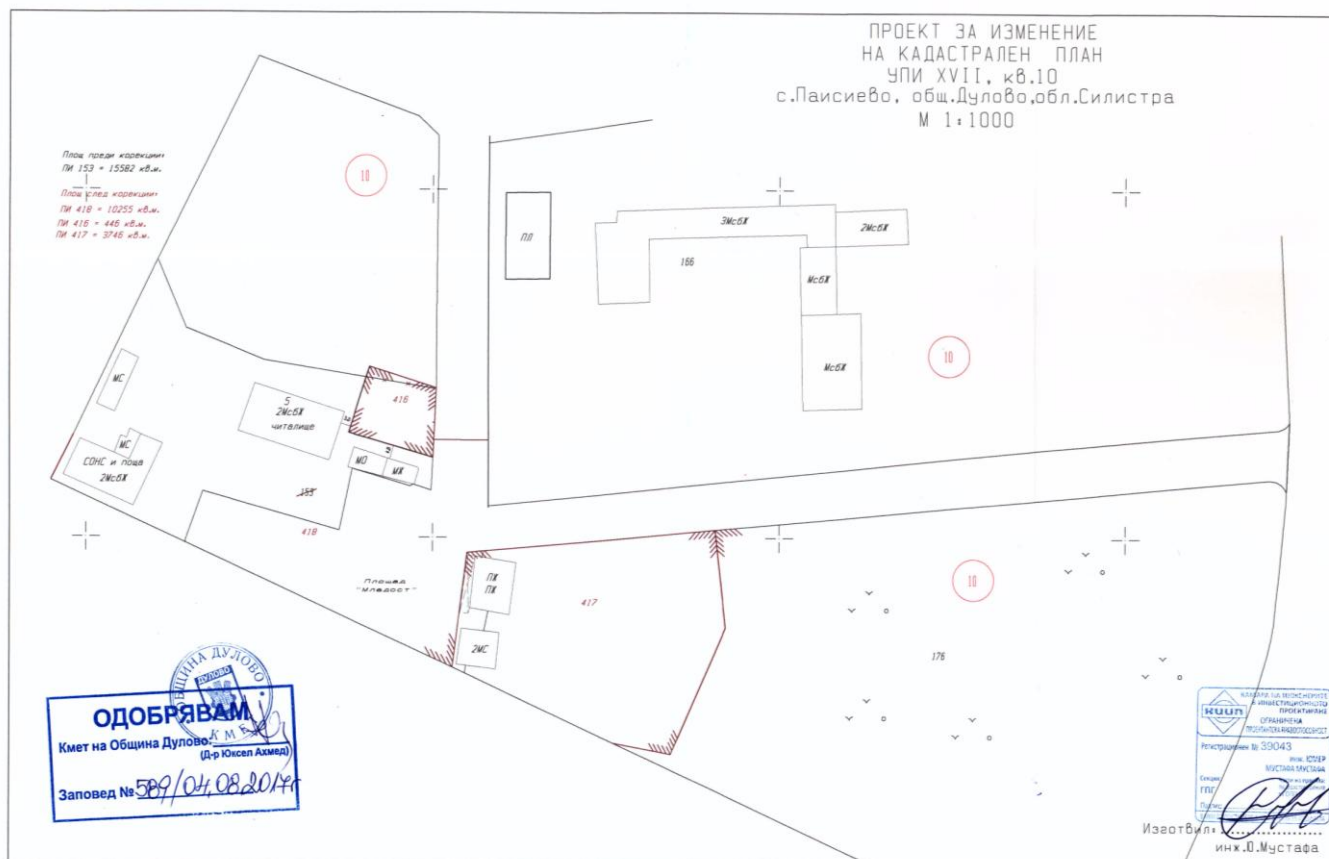
1. Община Дулово, сектор „ УТЗЕИ ” (стая № 18), на основание чл.129, ал.5 от Закона за устройство на територията обявява, че със Заповед № 589 от 04.08.2017 год. на кмета на общината е одобрен проект за изменение на кадастрален план и проект за изменение на подробен устройствен план – план за регулация за разделяне на урегулиран поземлен имот XVII „ ОбНС + поща, приемна на МВР, клуб на пенсионера, тото пункт, читалище, библиотека, младежки дом ”, квартал 10 в село Паисиево, с възложител Община Дулово, като се проектира нова улица тупик с проектни о.т.19 и о.т.19а с дължина 89,60 м.

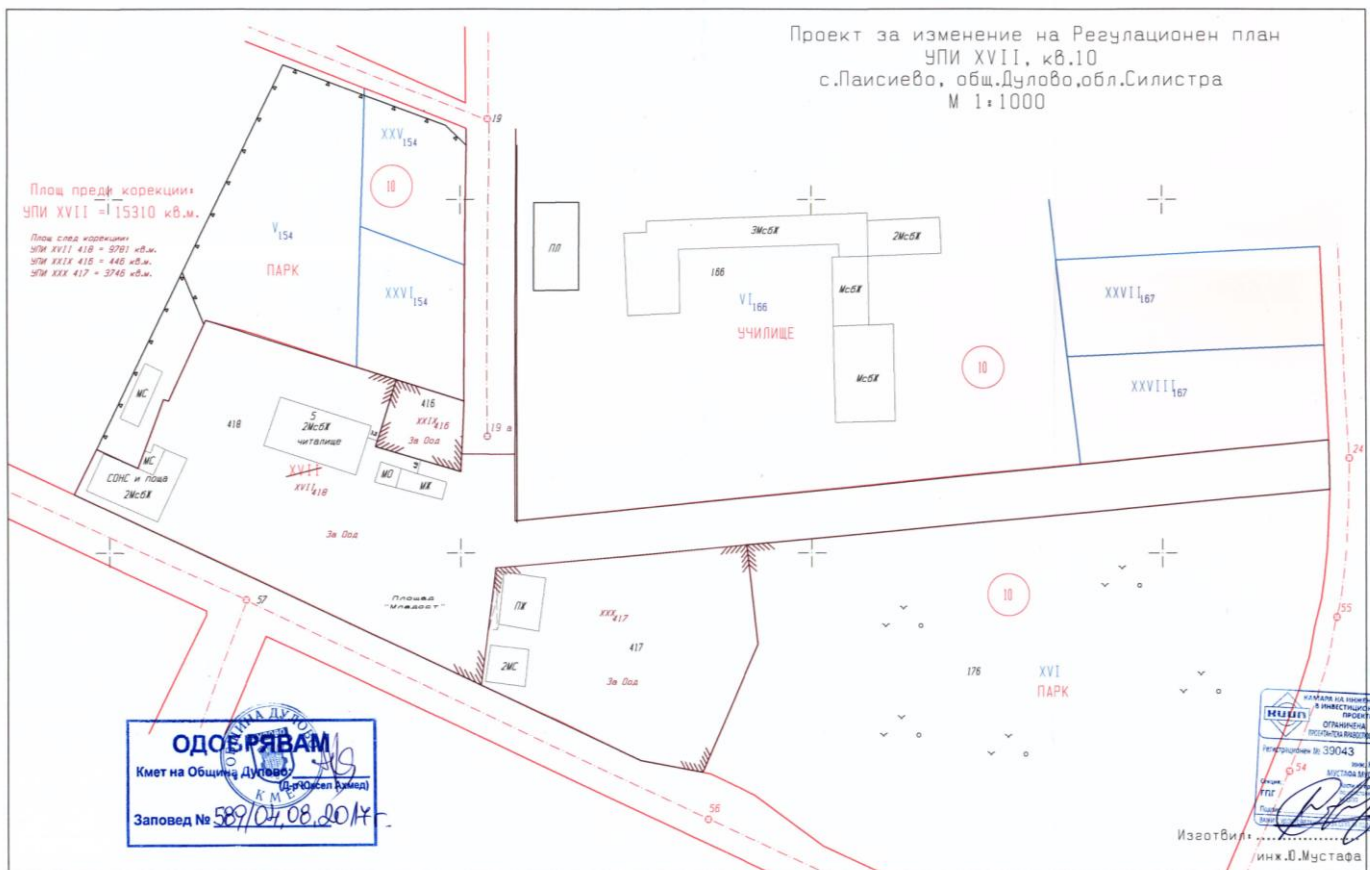
Новообразуваните урегулираните поземлени имоти в квартал 10 получават следните технически показатели :

Урегулиран поземлен имот XVII – 418 „ За Оод ” – площ 9 781, 00 кв.м.

Урегулиран поземлен имот XXIX – 416 „ За Оод ” – площ 446, 00 кв.м.

Урегулиран поземлен имот XXX – 417 „ За Оод ” – площ 3 746, 00 кв.м.





2. Община Дулово, сектор „ УТЗЕИ ” (стая № 18), на основание чл.129, ал.5 от Закона за устройство на територията обявява, че със Заповед № 590 от 04.08.2017 год. на кмета на общината е одобрен проект за изменение на подробен устройствен план – план за регулация за урегулиран поземлен имот III – 432, квартал 16 в село Черник, с цел поставяне на вътрешни регулационни линии в съответствие с границите на поземлен имот с идентификатор 81966.500.887 по кадастралната карта и кадастралните регистри на село Черник, с възложител Пембегюл Мухарем Коз.

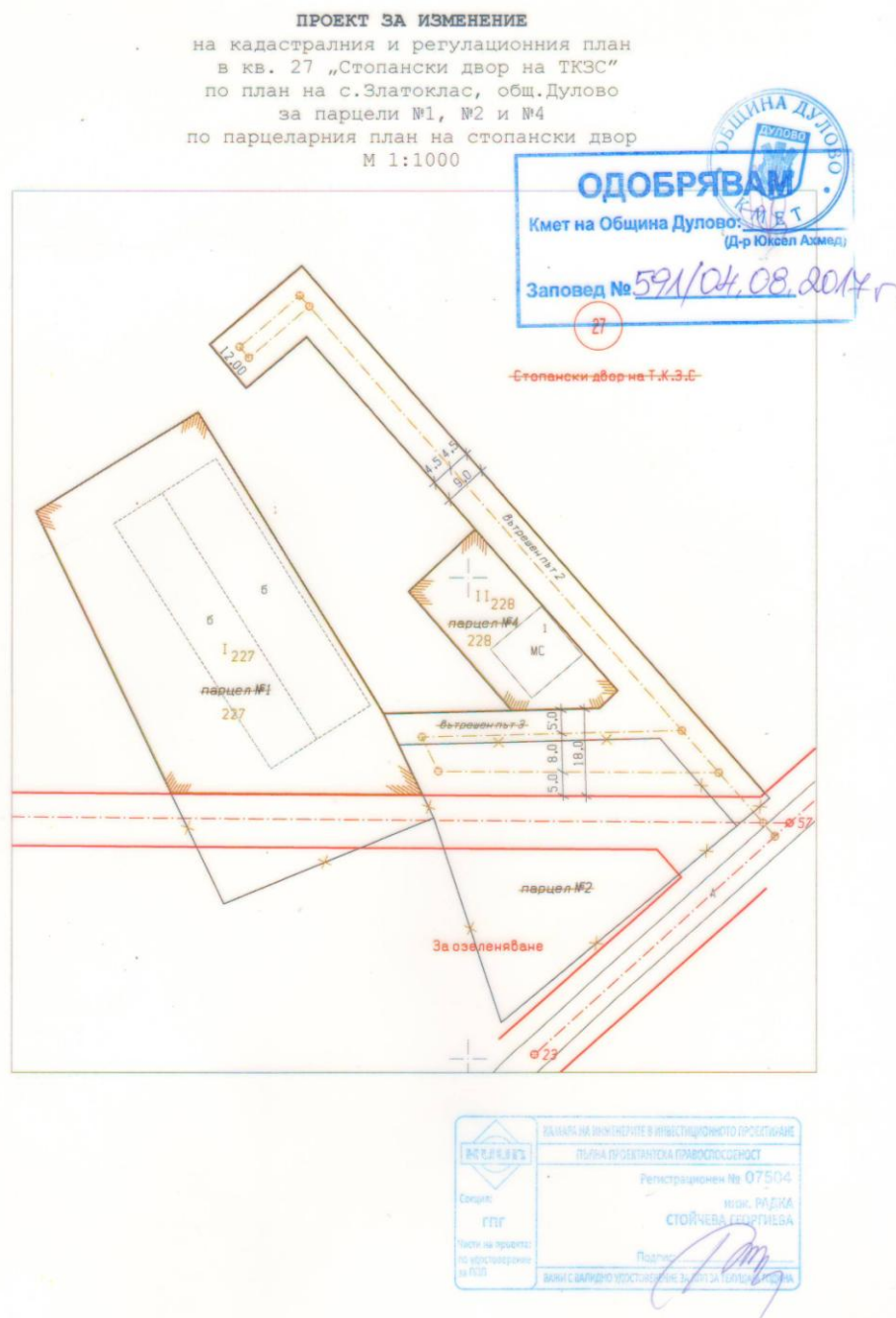
Новообразуваният урегулиран поземлен имот III - 887 в квартал 16 е с площ 633, 00 кв.м.



3. Община Дулово, сектор „ УТЗЕИ ” (стая № 18), на основание чл.129, ал.5 от Закона за устройство на територията обявява, че със Заповед № 591 от 04.08.2017 год. на кмета на общината е одобрен проект за изменение на кадастрален план и проект за изменение на подробен устройствен план – план за регулация за урегулиран поземлен имот I и урегулиран поземлен имот IV (парцели № 1, № 2 и № 4 от парцеларния план (ПП) на „ Стопански двор на ТКЗС ”) в квартал 27 по плана на село Златоклас, с възложител Халид Съдкъ Юмер.

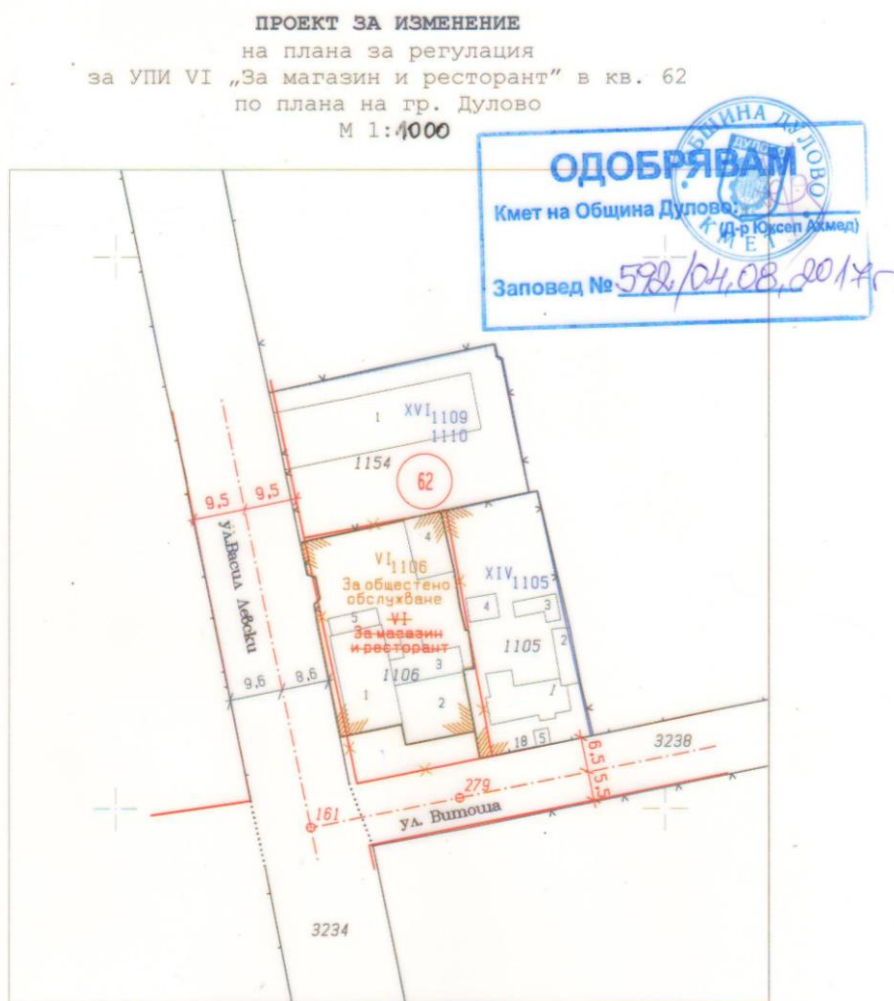
Новообразуваният урегулиран поземлен имот I – 227 „ За производствена дейност “ – държавна собственост – ДПФ , квартал 27 е с площ 3 466, 00 кв.м.

Новообразуваният урегулиран поземлен имот II – 228 „ За производствена дейност “ – държавна собственост – ДПФ , квартал 27 е с площ 788, 00 кв.м.



4. Община Дулово, сектор „ УТЗЕИ ” (стая № 18), на основание чл.129, ал.5 от Закона за устройство на територията обявява, че със Заповед № 592 от 04.08.2017 год. на кмета на общината е одобрен проект за изменение на подробен устройствен план – план за регулация за урегулиран поземлен имот VI „ За магазин и ресторант ”, квартал 62 в град Дулово, с цел привеждане регулационни граници по съществуващи имотни граници, с възложител РПК „ Наркооп “ град Дулово.

Новообразуваният урегулиран поземлен имот VI – 1106 „ За обществено обслужване ”, квартал 62 в град Дулово е с площ 984, 00 кв.м.



На основание чл.215 от ЗУТ индивидуалните административни актове могат да се обжалват пред Административен съд град Силистра.

Жалбите и протестите се подават чрез Община Дулово в 14 – дневен срок от съобщаването им.

ОБЩИНСКА АДМИНИСТРАЦИЯ