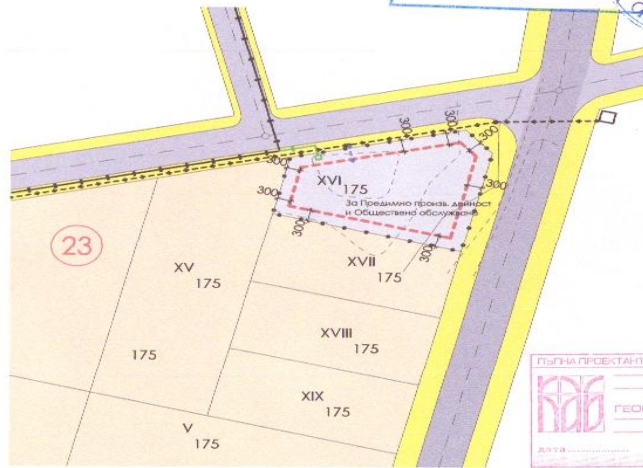


Изменение на ПУП - План за застрояване за УПИ XVI-175, кв. 23 по плана на с. Водно, общ. Дулово

ОДОБРЯВАМ
 Кмет на Община Дулово:
 Заповед № ПД-04-753/04.12.2018г.



ПЪЛНА ПРОЕКТАНСКА ПРАВОСПОСОБНОСТ
 арх. ГЕОРГИЯ ГЕОРГИЕВА
 Проектант

Сборна схема на инженерната инфраструктура
 М 1:1000

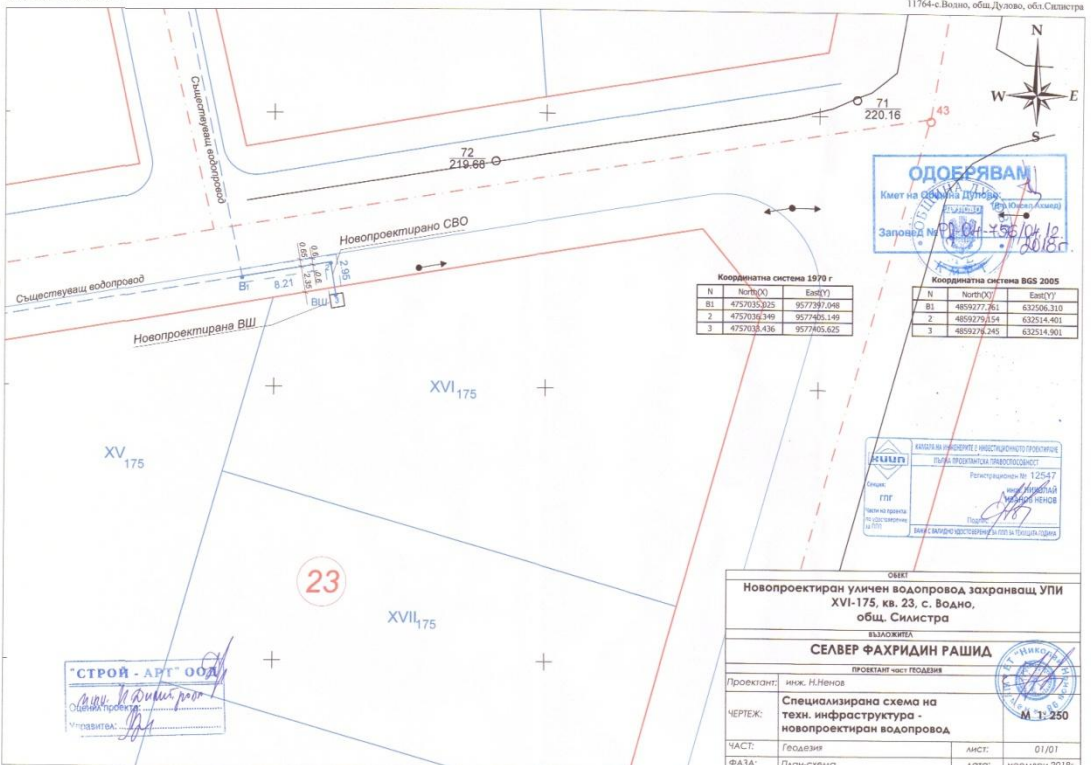
ЛЕГЕНДА:

- Предимно произв. устройствена зона
- Зона за ниска жилищно застрояване
- Пешеходни площи
- Републикански път III клас
- Селищна улична мрежа
- Ограничителна линия на застр.
- Граница на промяна на устройство и застрояване
- Съществуващ водопровод
- Новопроектирано водопроводно отклонение
- Съществуваща въздушна мрежа НН 1кV
- Ново въздушна мрежа НН 1кV

ОБЕКТ	
Изменение на ПУП - План за застрояване за УПИ XVI-175, кв. 23 по плана на с. Водно, общ. Дулово	
ВЪЗЛАЖИТЕЛЯ	
СЕЛВЕР ФАХРИДИН РАШИД	
ПРОЕКТАНТ	
Проектант:	арх. Р. Георгиева
ИНФОРМАЦИЯ ЗА ЧЕРТЕЖА	
ЧАСТ:	СБОРНА СХЕМА НА ТЕХН. ИНФРАСТРУКТУРА
ПРОЕКТНА ФАЗА:	ПУП М 1:1000
ДАТА:	ноември 2018г. ЛИСТ НОМЕР 2/2

Координатна система 1970 г

11764-с Водно, общ. Дулово, общ. Силистра



Координатна система 1970 г

N	Историч.	Експ.УТ
1	4757033.215	9577397.048
2	4757034.349	9577405.149
3	4757033.436	9577405.625

Координатна система BGS 2005

N	Историч.	Експ.УТ
1	4859277.261	632506.210
2	4859276.554	632514.401
3	4859276.245	632514.901

ОДОБРЯВАМ
 Кмет на Община Дулово:
 Заповед № ПД-04-753/04.12.2018г.

КАТЕГА НА ПРОЕКТИТЕ И ИНСТАЛАЦИОННО ПРОЕКТИРАНЕ
 ПЪЛНА ПРОЕКТАНСКА ПРАВОСПОСОБНОСТ
 Регистр.номер № 12547
 ГГП
 Проектант

ОБЕКТ	
Новопроектиран уличен водопровод захранващ УПИ XVI-175, кв. 23, с. Водно, общ. Силистра	
ВЪЗЛАЖИТЕЛЯ	
СЕЛВЕР ФАХРИДИН РАШИД	
ПРОЕКТАНТ	
Проектант:	инж. И. Пенев
ЧЕРТЕЖ:	Специализирана схема на техн. инфраструктура - новопроектиран водопровод
ЧАСТ:	Гводення
ФААЗА:	План-схема
ЛИСТ:	01/01
ДАТА:	ноември 2018г.

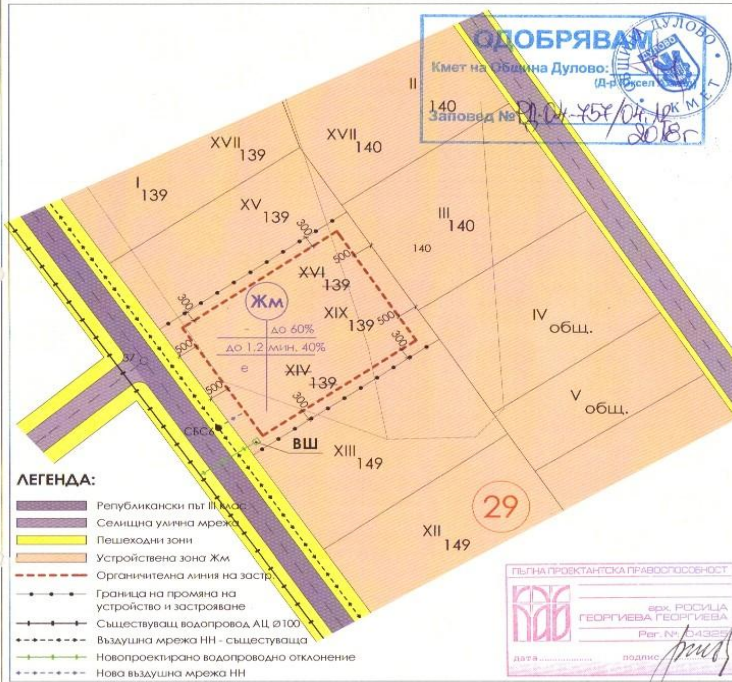
"СТРОЙ - АРТ" ООД
 Проектант

2. Община Дулово, сектор „ УТЗЕИ ” (стая № 18), на основание чл.129, ал.5 от Закона за устройство на територията обявява, че със Заповед № РД – 04 – 757 от 04.12.2018 г. на Кмета на общината е одобрен проект за изменение на подробен устройствен план – план за регулация и застрояване, план - схеми за елементите на техническата инфраструктура и комуникационно – транспортен план (съгласуван с АПИ, ОПУ – Силистра - Становище изх.№ 1263 / 26.11.2018 год., РГ № 94 – 00 - 66 / 26.11.2018 год. и БТК – ЕАД офис Варна – Съгласувателно становище рег.индекс : 94 – Г – 53 / 19.11.2018 год.) за урегулиран поземлен имот XIV – 139 и урегулиран поземлен имот XVI - 139, квартал 29 по плана на село Грънчарово, с цел обединяване на двата урегулирани поземлени имота в един нов урегулиран поземлен имот и създаване устройствена основа за изграждане на автосервиз за техническо обслужване и ремонт на автомобили, като съставна част от комплексен проект за инвестиционна инициатива, с възложител Г.П.Н.

Съгласно приложеният проект устройствената зона за новообразуваният урегулиран поземлен имот се запазва „ Жилищна зона с преобладаващо застрояване с малка височина (ЖМ) ” и се определя ново предназначение за обществено обслужване и автосервиз със следните градоустройствени параметри и технически показатели :



Изменение на ПУП-ПРЗ за УПИ XIV-139 и УПИ XVI-139,
кв. 29, с. Грънчарово, общ. Дулово



ОДОБРЯВАМ
Кмет на Община Дулово:
Заповед № 19-04-454/04.12.2018г.

ЛЕГЕНДА:

- Републикански път III клас
- Селищна улична мрежа
- Пешеходни зони
- Устройствена зона ЖМ
- Органичителна линия на застр.
- Граница на промяна на устройство и застрояване
- Съществуващ водопровод АЦ Ø100
- Въздушна мрежа НН - съществуваща
- Новопроектиран водопроводно отклонение
- Нова въздушна мрежа НН

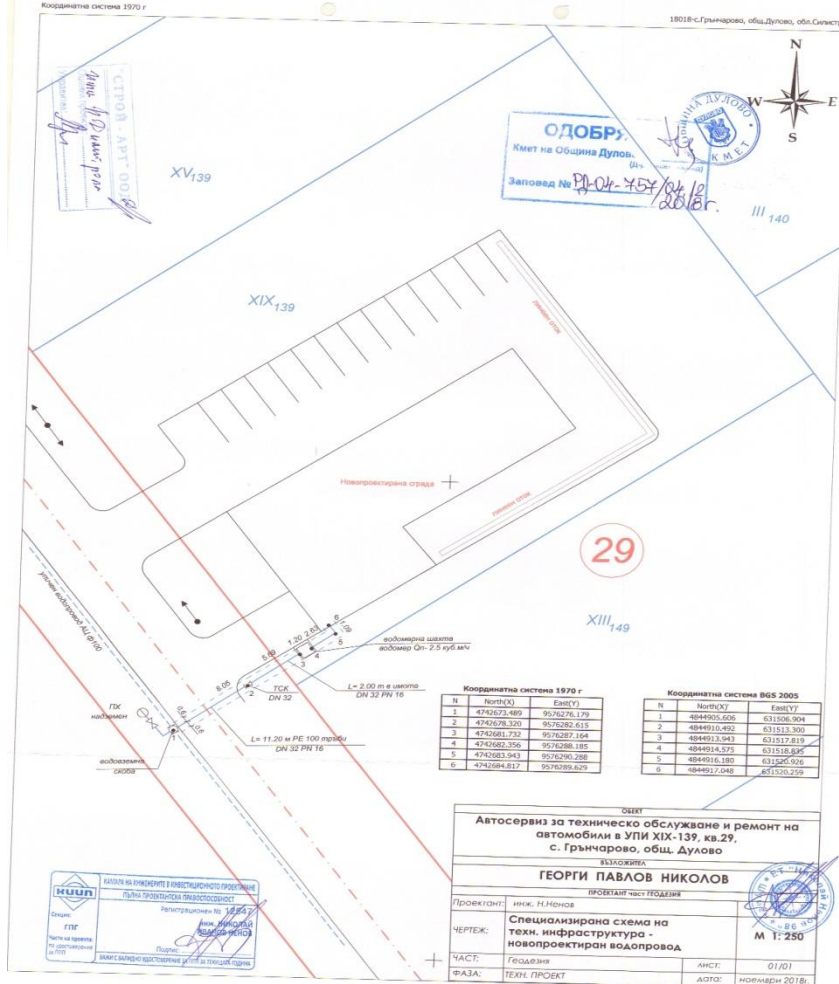
ПЪЛНА ПРОЕКТАНСКА ПРАВОСПОСОБНОСТ
арх. РОСИЦА ГЕОРГИЕВА ГЕОРГИЕВА
Рег. № 043255
ПОДПИС: *[Signature]*

Сборна схема на инженерната инфраструктура
М 1:1000

ОБЕКТ	
Изменение на ПУП-ПРЗ за УПИ XIV-139 и УПИ XVI-139, кв. 29, с. Грънчарово, общ. Дулово	
ВЪЗЛОЖИТЕЛ	
ГЕОРГИ ПАВЛОВ НИКОЛОВ	
ПРОЕКТАНТИ	
Проектант:	арх. Р. Георгиева
ИНФОРМАЦИЯ ЗА ЧЕРТЕЖА	
ЧАСТ:	СБОРНА СХЕМА
ПРОЕКТА ФАЗА:	ПУП
ДАТА:	ноември 2018г.
ЛИСТ НОМЕР	2/2

Координатна система 1970 г

18018-с.Грънчарово, общ.Дулово, обл.Силистра



ОДОБРЯВАМ
Кмет на Община Дулово:
Заповед № 19-04-454/04.12.2018г.

Координатна система 1970 г

N	Х	Y
1	4742673.485	9576276.129
2	4742678.320	9576280.615
3	4742683.753	9576285.164
4	4742688.356	9576289.155
5	4742693.943	9576290.288
6	4742699.617	9576290.620

Координатна система БGS 2005

N	Х	Y
1	4844910.626	6315136.304
2	4844910.492	6315131.300
3	4844913.943	6315137.819
4	4844914.829	6315138.255
5	4844916.180	6315140.926
6	4844917.048	6315140.359

ОБЕКТ

Автосервиз за техническо обслужване и ремонт на автомобили в УПИ XIX-139, кв.29, с. Грънчарово, общ. Дулово

ВЪЗЛОЖИТЕЛ

ГЕОРГИ ПАВЛОВ НИКОЛОВ

ПРОЕКТАНТИ

ПРОЕКТАНТ: инж. Н. Менов

ЧЕРТЕЖ: Специализирана схема на техн. инфраструктура - новопроектиран водопровод

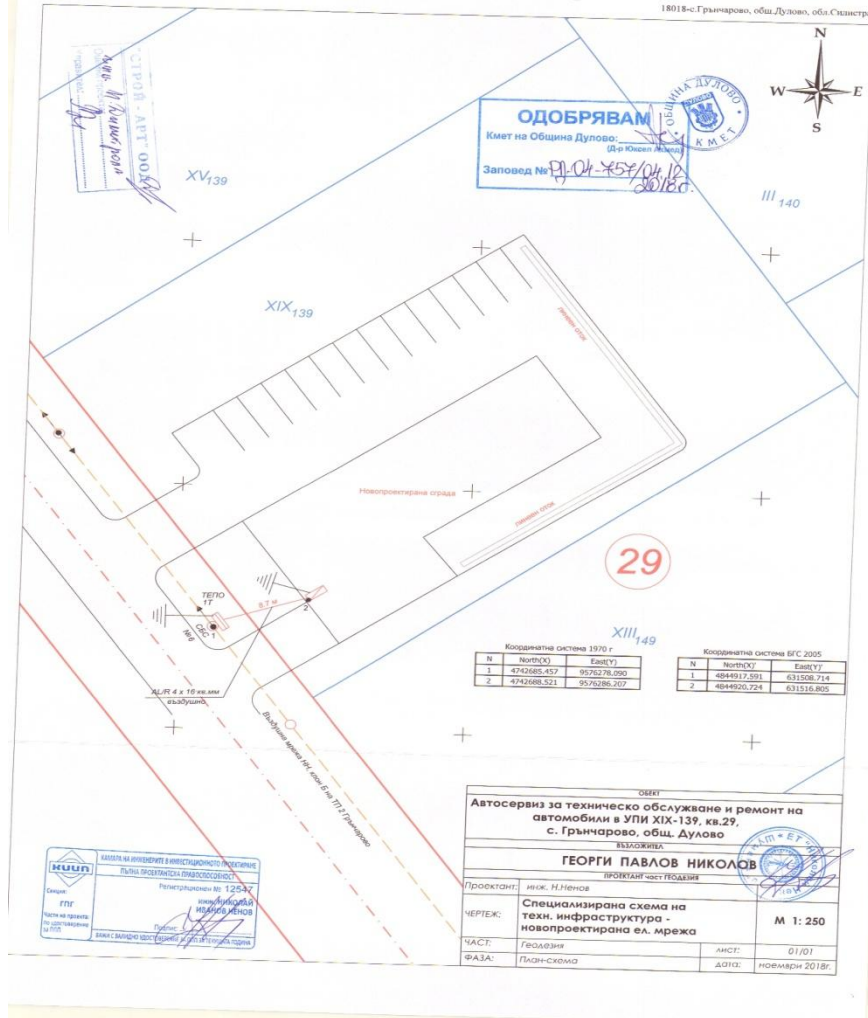
ЧАСТ: Геодезия

ФАЗА: ТЕХН. ПРОЕКТ

ЛИСТ: 01/01

ДАТА: ноември 2018г.

МАШИННО ИЗПЪЛНЕНА
ВЪВЕДЕНИЕ НА ПРОЕКТА И ИЗВЕЩАНИЕ ЗА ПРАВОСПОСОБНОСТ
РЕПУБЛИКАНСКИ ИНЖЕНЕРНО-АРХИТЕКТУРЕН СЪВЕТ
Силистра
ГГП
Член на правителствено събрание на СРС
Иван С. Иванов, председател на УС
Иван С. Иванов, председател на УС



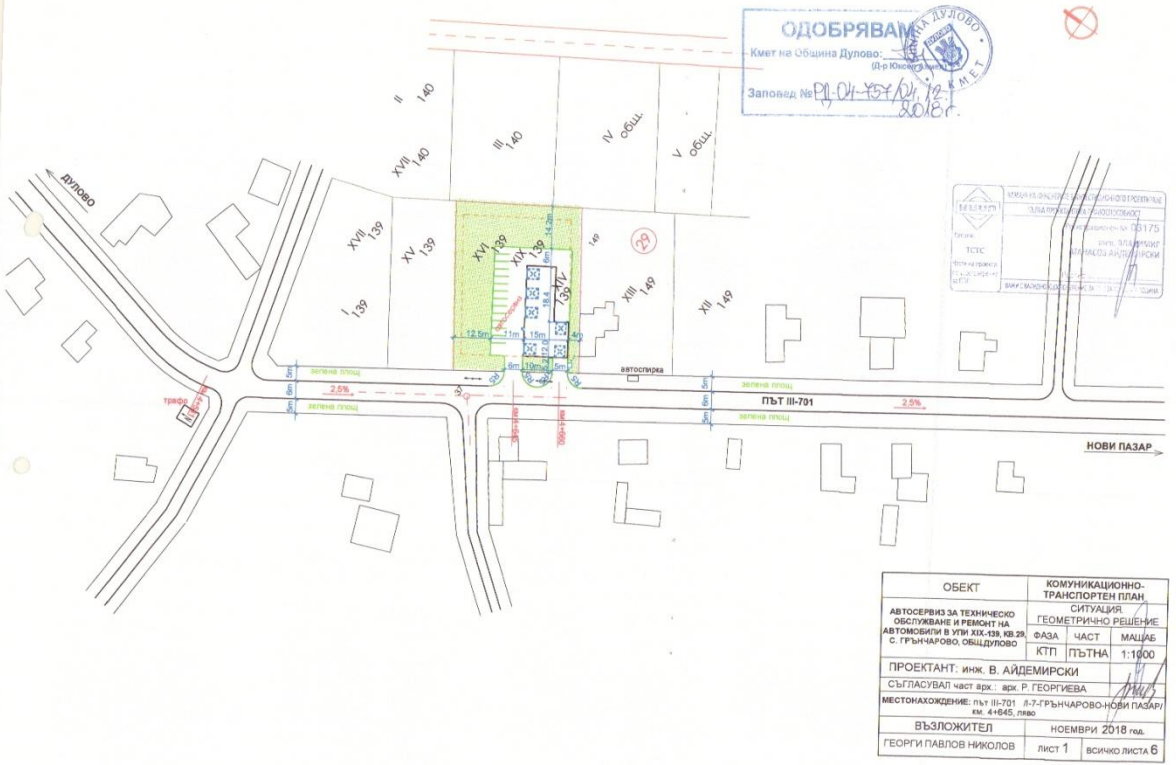
N	North(X)	East(Y)
1	4844917.258	631528.214
2	4844920.724	631516.805

ОБЕКТ
Автосервиз за техническо обслужване и ремонт на автомобили в УПИ XIX-139, кв. 29, с. Грънчарово, общ. Дулово
 ВЪЗЛОЖИТЕЛ
ГЕОРГИ ПАВЛОВ НИКОЛОВ
 ПРОЕКТАНТ ЧАСТ ГЕОДЕЗИЯ

Проектант: инж. И. Митов
 ЧЕРТЕЖ: Специализирана схема на техн. инфраструктура - новопроектирана ел. мрежа
 ЧАСТ: Геодезия
 ФАЗА: План-схема

М 1: 250
 лист: 01/01
 дата: ноември 2018г.

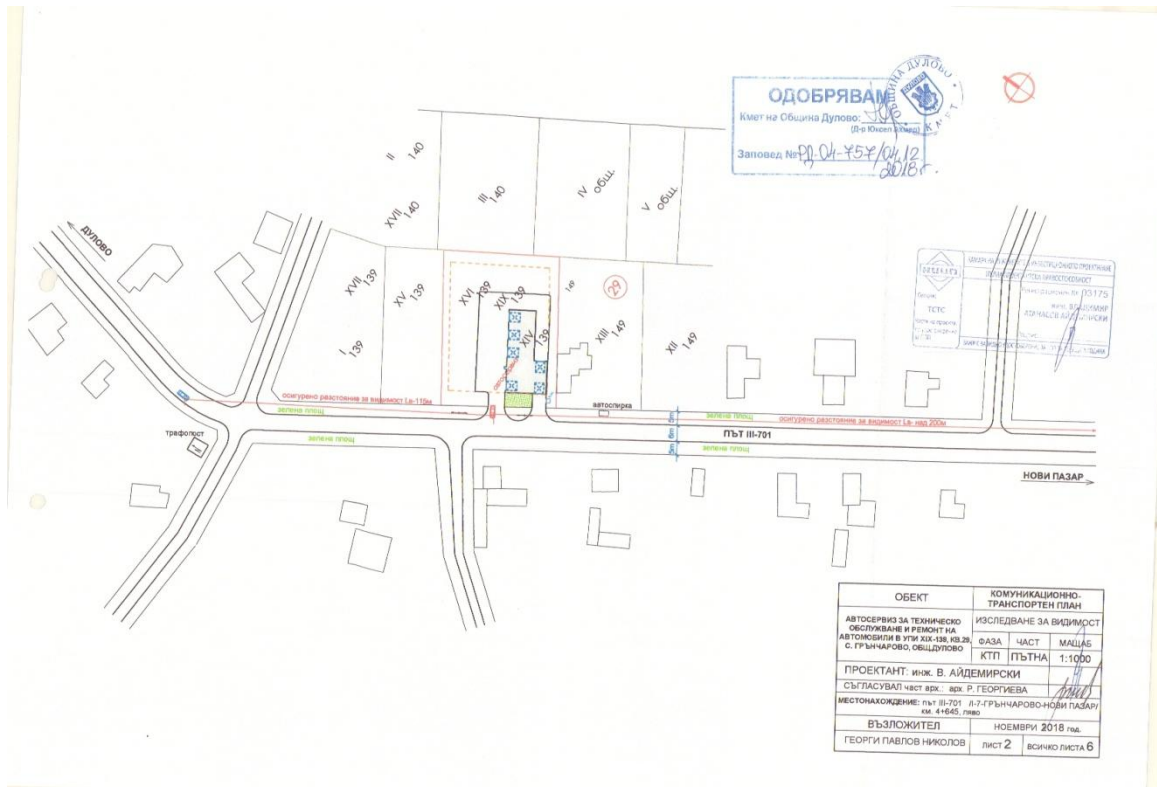
МАШИНА
 ЗАДАЧА НА ИНЖЕНЕРИТЕ В ИНВЕСТИЦИОННО ПРОЕКТИРВАНЕ
 ПЛАН ПРОЕКТИРВАНЕ НА АВТОМОБИЛНО СЕРВИСНО ПОСОБИЕ
 Проектант: инж. И. Митов
 Проверил: инж. И. Митов
 ВЪЗЛОЖИТЕЛ: инж. П. Георгиева



ОДОБРЯВАМ
 Кмет на Община Дулово
 (д-р Юлиана Иванова)
 Заповед № ПД-04-457/04.12.2018г.

МАШИНА
 ЗАДАЧА НА ИНЖЕНЕРИТЕ В ИНВЕСТИЦИОННО ПРОЕКТИРВАНЕ
 ПЛАН ПРОЕКТИРВАНЕ НА АВТОМОБИЛНО СЕРВИСНО ПОСОБИЕ
 Проектант: инж. И. Митов
 Проверил: инж. И. Митов
 ВЪЗЛОЖИТЕЛ: инж. П. Георгиева

ОБЕКТ	КОМУНИКАЦИОННО-ТРАНСПОРТЕН ПЛАН
АВТОСЕРВИЗ ЗА ТЕХНИЧЕСКО ОБСЛУЖВАНЕ И РЕМОТ НА АВТОМОБИЛИ В УПИ XVII-139, кв. 29, с. Грънчарово, общ. Дулово	СИТУАЦИЯ ГЕОМЕТРИЧНО РЕШЕНИЕ ФАЗА ЧАСТ МАЩАБ КТП ПЪТНА 1:1800
ПРОЕКТАНТ: инж. В. АЙДЕМИРСКИ	
СЪГЛАСУВАЛ част арк.: арк. Р. ГЕОРГИЕВА	
МЕСТОПОЛОЖЕНИЕ: път III-701 в-Грънчарово Нови Пазари кв. 4-Ф45, кв. 29	
ВЪЗЛОЖИТЕЛ	НОЕМВРИ 2018 год.
ГЕОРГИ ПАВЛОВ НИКОЛОВ	ЛИСТ 1 ВСИЧКО ЛИСТА 6



На основание чл.215 от ЗУТ индивидуалните административни актове могат да се обжалват пред Административен съд град Силистра.

Жалбите и протестите се подават чрез Община Дулово в 14 – дневен срок от съобщаването им.

ОБЩИНСКА АДМИНИСТРАЦИЯ