



# ОБЩИНА ДУЛОВО, ОБЛАСТ СИЛИСТРА

7650 гр. Дулово, ул. „Васил Левски” 18, тел. 0864/23000, факс 23020

e-mail: [dulovokmet@abv.bg](mailto:dulovokmet@abv.bg), <http://dulovo.bg>

**Изх.№ 6610 / 26.08.2019 год.**

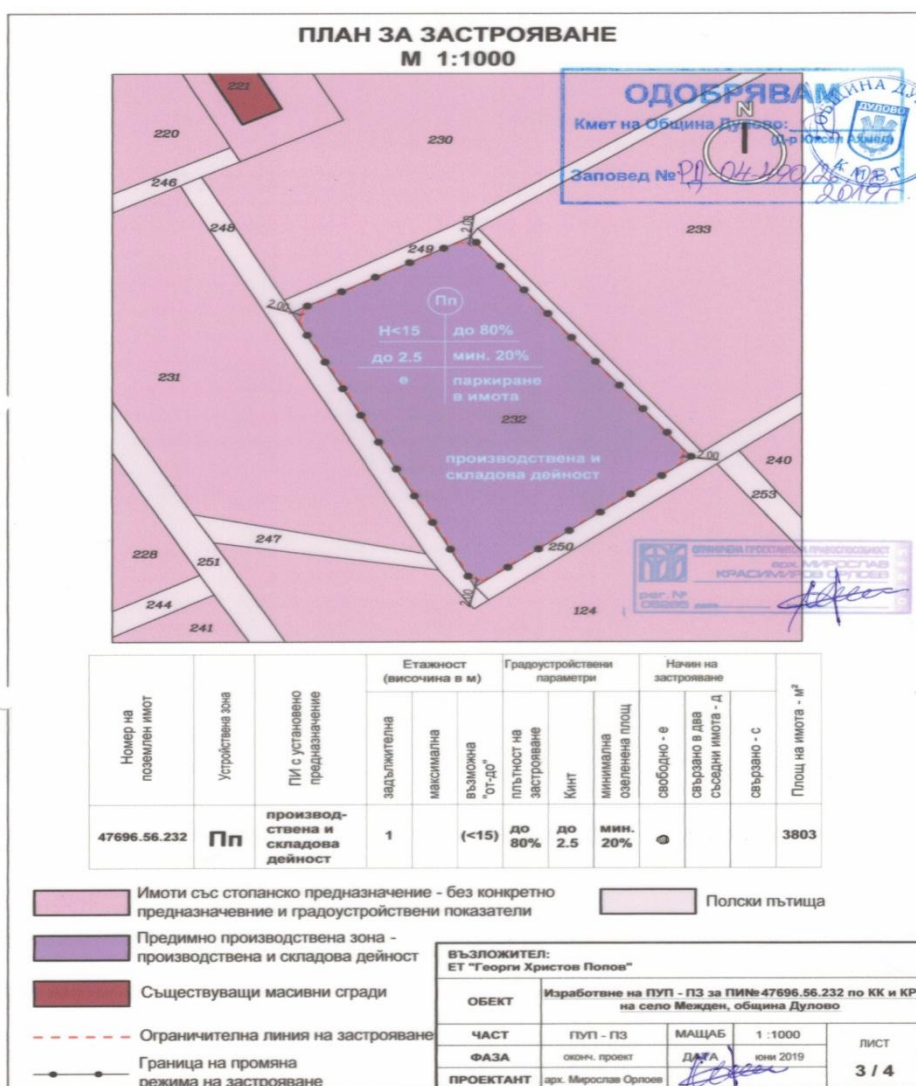
Публикувано на информационното табло на 26.08.2019 год.

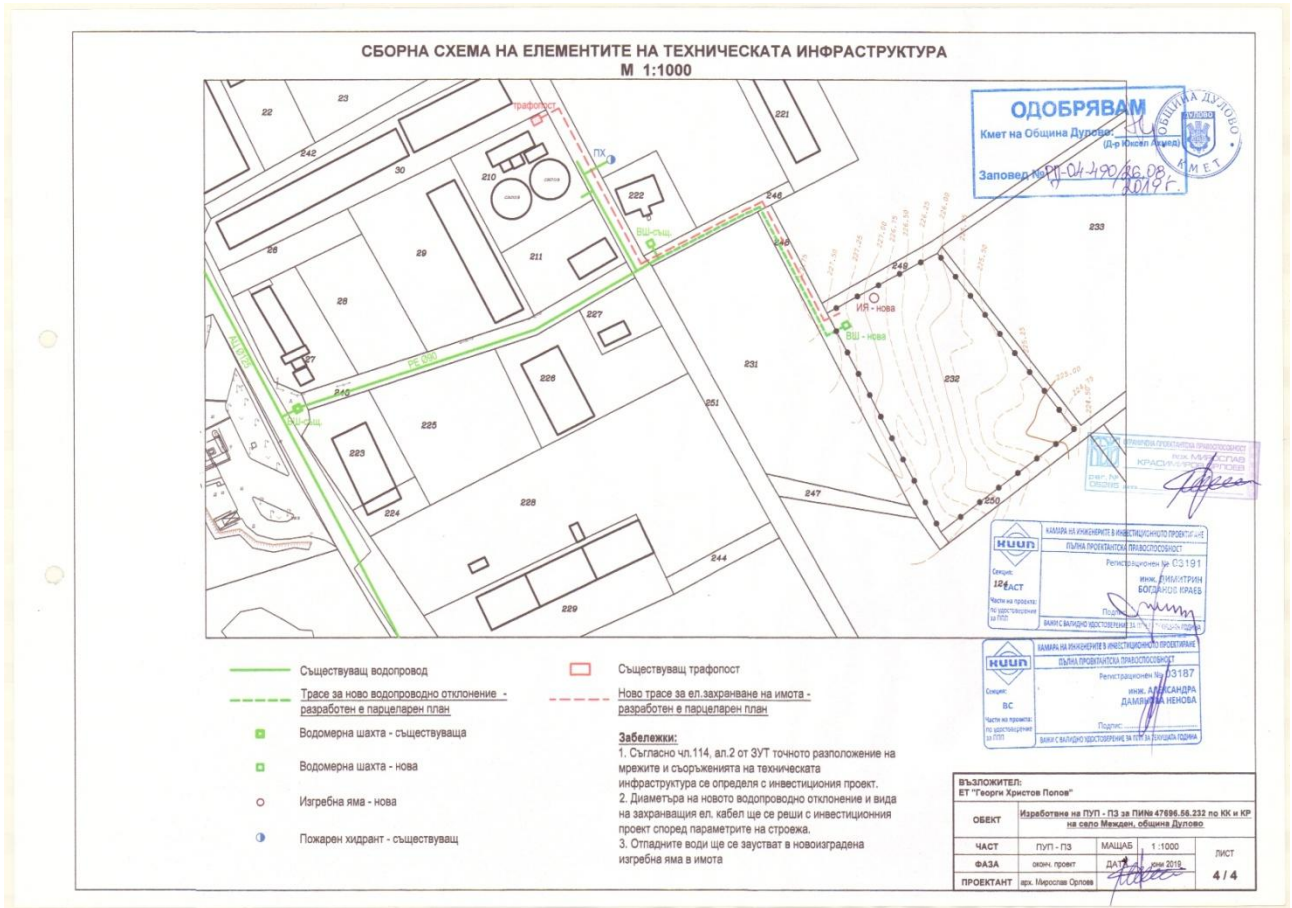
Свалено от информационното табло на ..... 2019 год.

## Обявления за одобрени проекти за подробен устройствен план, и изменение на подробен устройствен план на територията на община Дулово

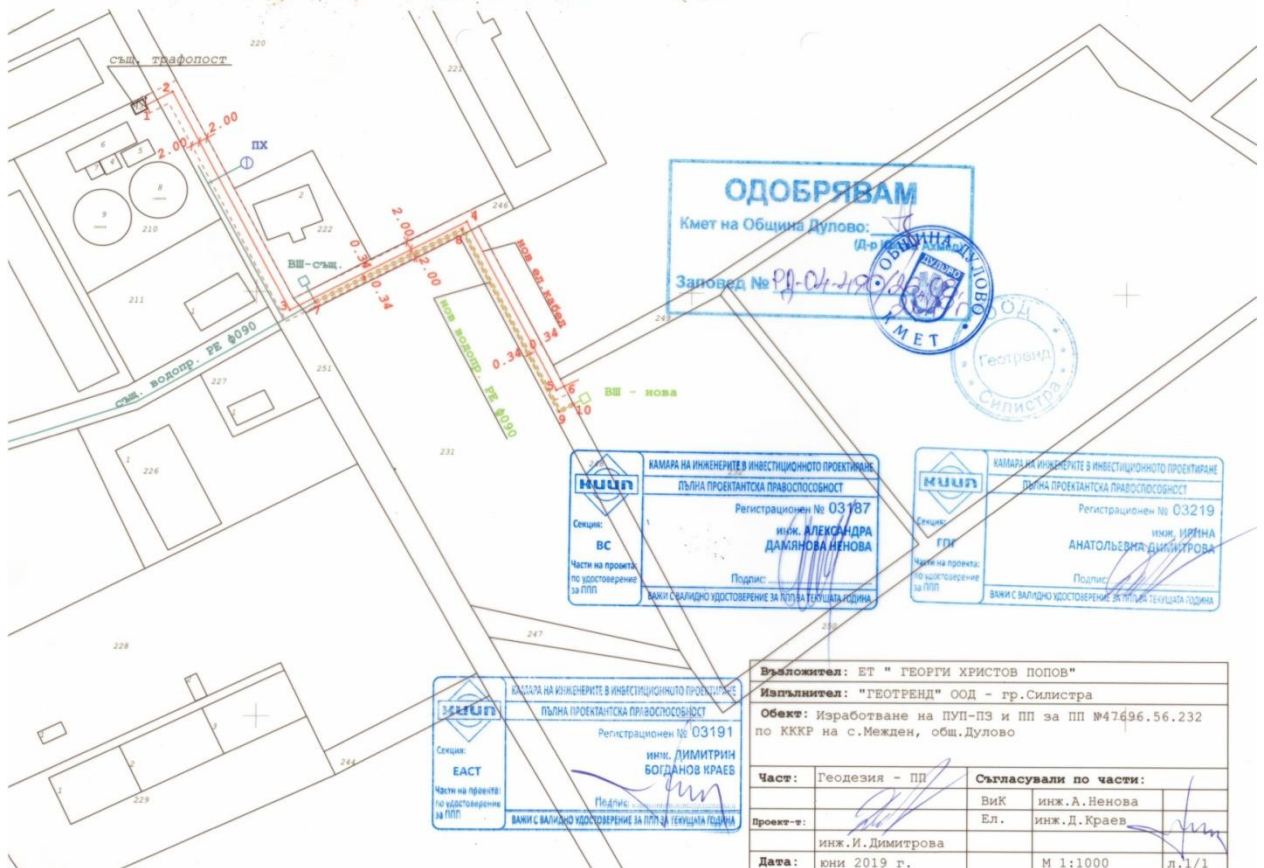
1. Община Дулово, сектор „ УТЗЕИ ” (стая № 18), на основание чл.129, ал.5 от Закона за устройство на територията (ЗУТ) обявява, че със Заповед № РД – 04 – 490 от 26.08.2019 год. на Кмета на общината е одобрен проект за подробен устройствен план – план за застрояване и сборна схема на елементите на техническата инфраструктура (ПУП-ПЗ) и парцеларен план за линейните обекти на техническата инфраструктура извън границите на населените места и селищните образувания (ПП) за поземлен имот (ПИ) с идентификатор 47696.56.232 по кадастралната карта и кадастралните регистри (КК и КР) на село Межден, местността „Сая Юртлук”, с възложител ЕТ „Г.Х.П.” град Дулово.

С проекта за подробен устройствен план - план за застрояване и сборна схема на елементите на техническата инфраструктура (ПУП-ПЗ) се създава устройствена основа за изграждане на сгради за производствена и складова дейност. Устройствовата зона се предвижда да бъде „Предимно производствена” (Пп) със следните градоустройствени параметри и технически показатели :





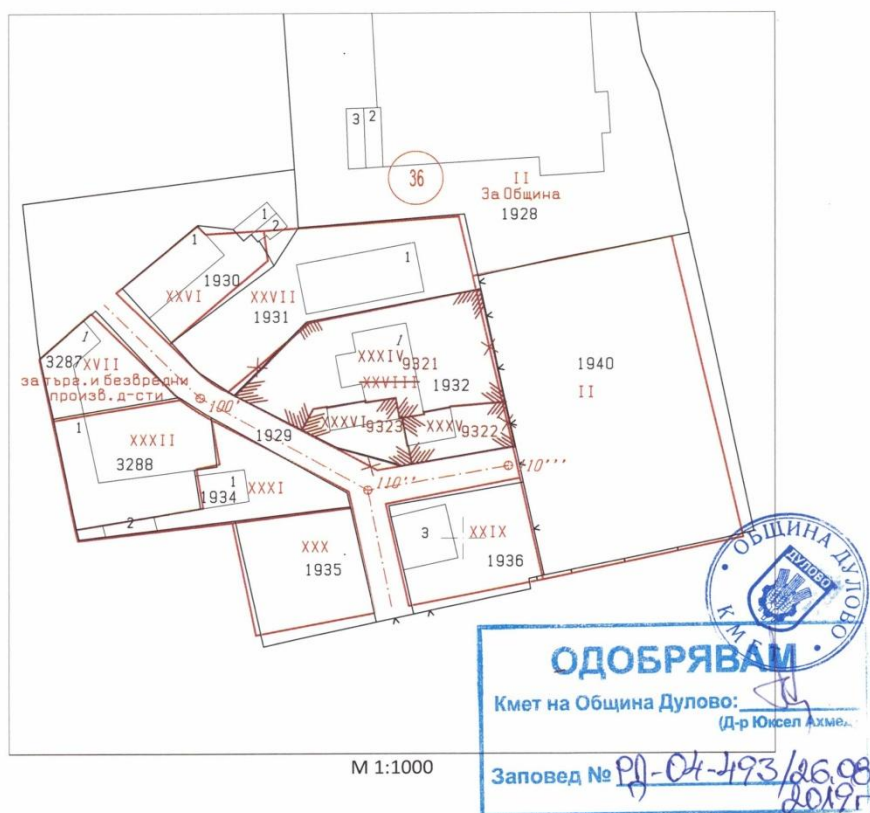
В парцеларният план за линейните обекти на техническата инфраструктура извън границите на населените места и селищните образувания са посочени трасетата, дължините и сервитутите на новите водопроводни и електропроводни отклонения.



2.Община Дулово, сектор „ УТЗЕИ ” (стая № 18), на основание чл.129, ал.5 от Закона за устройство на територията (ЗУТ) обявява, че със Заповед № РД – 04 – 493 от 26.08.2019 год. на Кмета на общината е одобрен проект за изменение на подробен устройствен план – план за регулация (ИПУП–ПР) за разделяне на урегулиран поземлен имот (УПИ) XXVIII „За обществено обслужване” в квартал 36 по плана на град Дулово, с възложители Държавата, представлявана от Областен управител на област Силистра, Д.М.Д. и Е.Ф.Ч.

След разделянето на имота се получават три нови урегулирани поземлени имота (УПИ).

**ПРОЕКТ ЗА ИЗМЕНЕНИЕ**  
на плана за регулация  
за УПИ XXVIII в кв. 36 по плана на гр. Дулово



**Забележка:** Със заповед № 355 от 10.11.2003 г. е одобрен ПУП - ПРЗ , като УПИ XXVIII в кв.36 е отреден "За обществено обслужване". След разделянето му на УПИ XXXIV-9321, УПИ XXXV-9322 и УПИ XXXVI -9323 те си запазват отреждането "За обществено обслужване". Поради мащаба 1:1000 не е възможно вписването на текста в УПИ - тата.



На основание чл.215 от ЗУТ индивидуалните административни актове могат да се обжалват пред Административен съд град Силистра.

Жалбите и протестите се подават чрез Община Дулово в 14 – дневен срок от съобщаването им.

ОБЩИНСКА АДМИНИСТРАЦИЯ