



ОБЩИНА ДУЛОВО, ОБЛАСТ СИЛИСТРА

7650 гр. Дулово, ул. „Васил Левски” 18, тел. 0864/23000, факс 23020

e-mail: dulovokmet@abv.bg, www.dulovo.bg

Изм.№ 7069 / 13.09.2019 год.

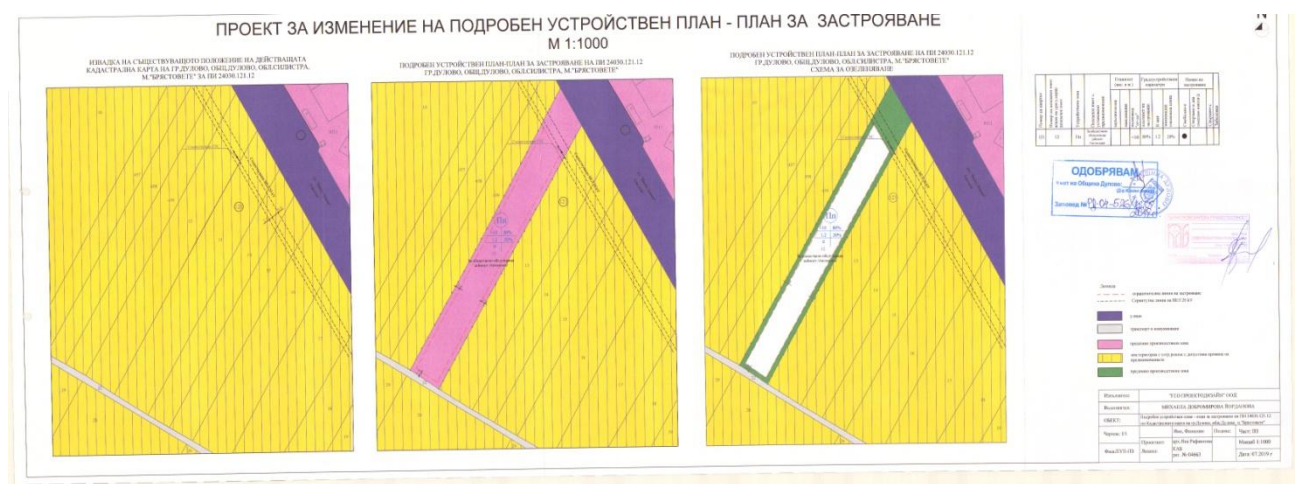
Публикувано на информационното табло на 13.09.2019 год.

Свалено от информационното табло на 2019 год.

Обявления за одобрени проекти за подробен устройствен план и изменение на подробен устройствен план на територията на Община Дулово

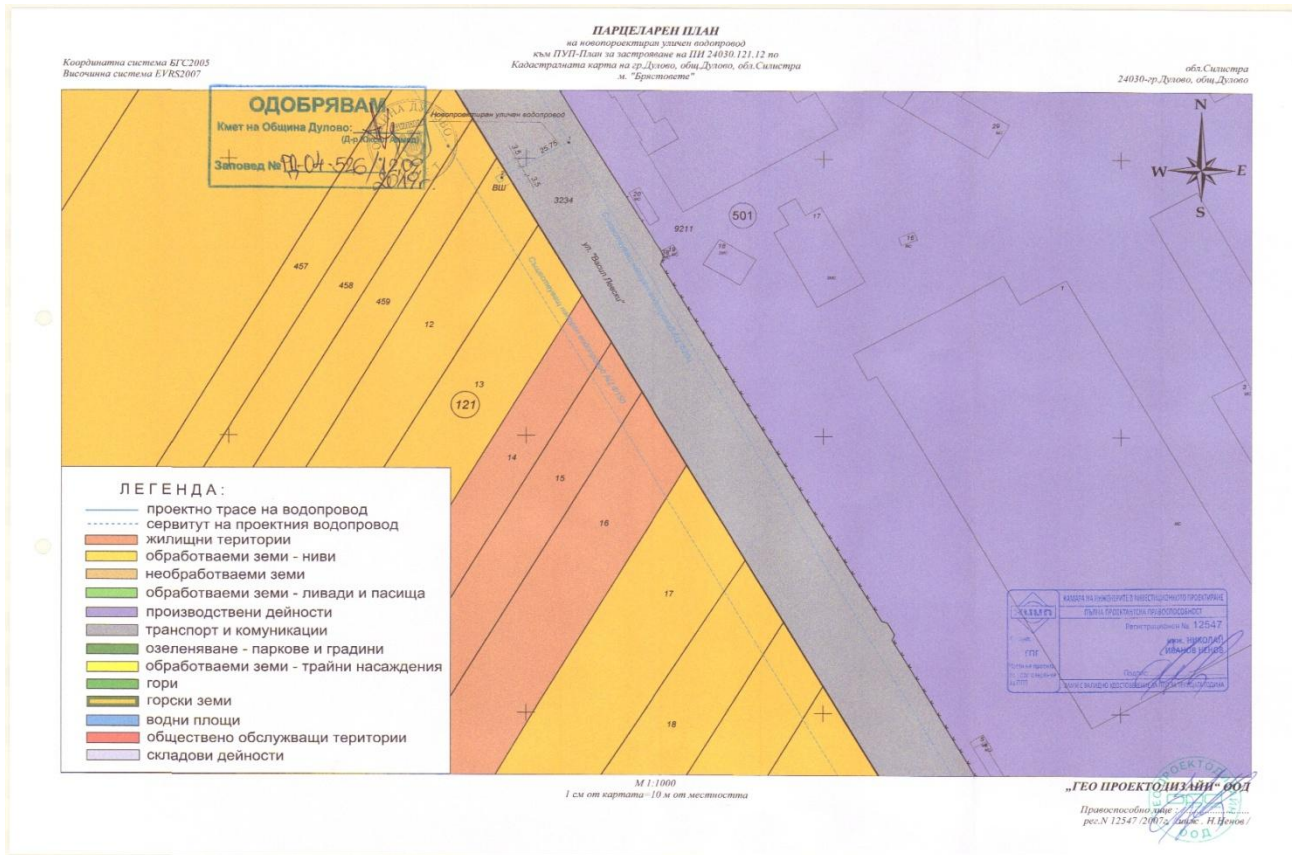
1. Община Дулово, сектор „ УТЗЕИ ” (стая №18), на основание чл.129, ал.5 от Закона за устройство на територията (ЗУТ) обявява, че със Заповед № РД – 04 – 526 от 12.09.2019 год. на Кмета на общината е одобрен проект за подробен устройствен план – план за застрояване и парцеларни планове за линейните обекти на техническата инфраструктура извън границите на населените места и селищните образувания (ПУП-ПЗ и ПП) за поземлен имот (ПИ) с идентификатор 24030.121.12 по кадастралната карта и кадастралните регистри (КК и КР) на град Дулово, местността „Брястовете” (утвърдена площадка с Решение № К33 - 04 от 28.02.2019 год. за Промяна предназначението на земеделски земи за неземеделски нужди и утвърждаване на площадки и трасета за проектиране на обекти в земеделски земи, точка 44 на Комисията за земеделските земи, съгласуван с РЗИ - Силистра - Здравно заключение за съгласуване на проект за общ/подробен устройствен план изх.№ АСД – 10 – 24 – 1401 от 09.03.2018 год.), с възложител М.Д.Й.

С проекта за подробен устройствен план - план за застрояване (ПУП-ПЗ) се променя предназначението на поземлен имот (ПИ) с идентификатор 24030.121.12 по кадастралната карта и кадастралните регистри (КК и КР) на град Дулово, местността „Брястовете” с площ от 4 672 кв.м. от земеделска територия с начин на трайно ползване „нива” в „За обществено обслужваща дейност/Автокъща?”. Устройствовата зона за поземленият имот се предвижда да бъде „Предимно производствена” (Пп) със следните градоустройствени параметри и технически показатели :



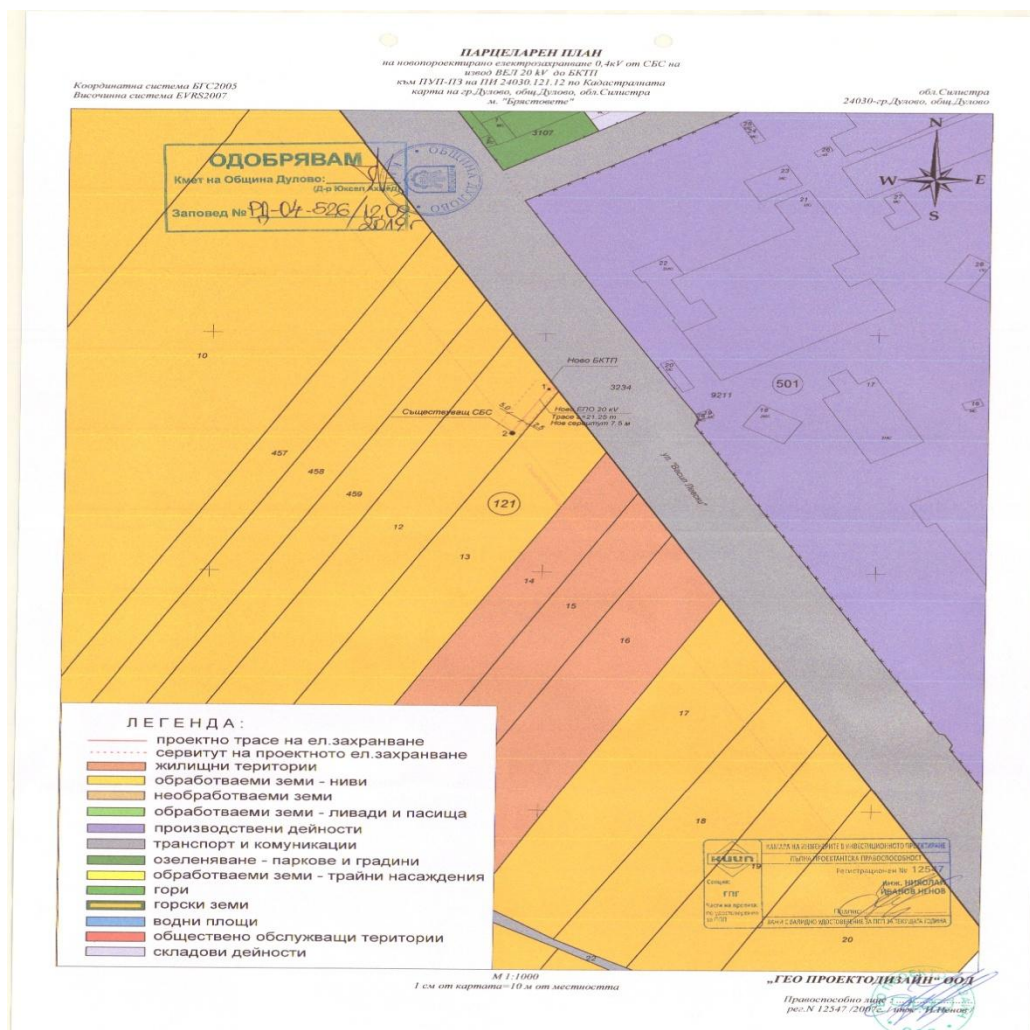
В парцеларните планове за линейните обекти на техническата инфраструктура извън границите на населените места и селищните образувания са посочени трасетата, дължините и сервитутите на новите водопроводни и електропроводни отклонения.

Трасето на новия водопровод преминава през :



Обща дължина на новият водопровод 25.75 м. и обща площ на сервитута 180.28 кв.м.

При изграждането на електрозахранването се ползва съществуващата електроразпределителна мрежа ВЕЛ 20 kV и съществуващ СБС, находящ се в имота. Трасето на новопроектираното електрозахранване 0,4 kV от СБС на извод ВЕЛ 20 kV до новопредвиден БКТП в имота премина през:

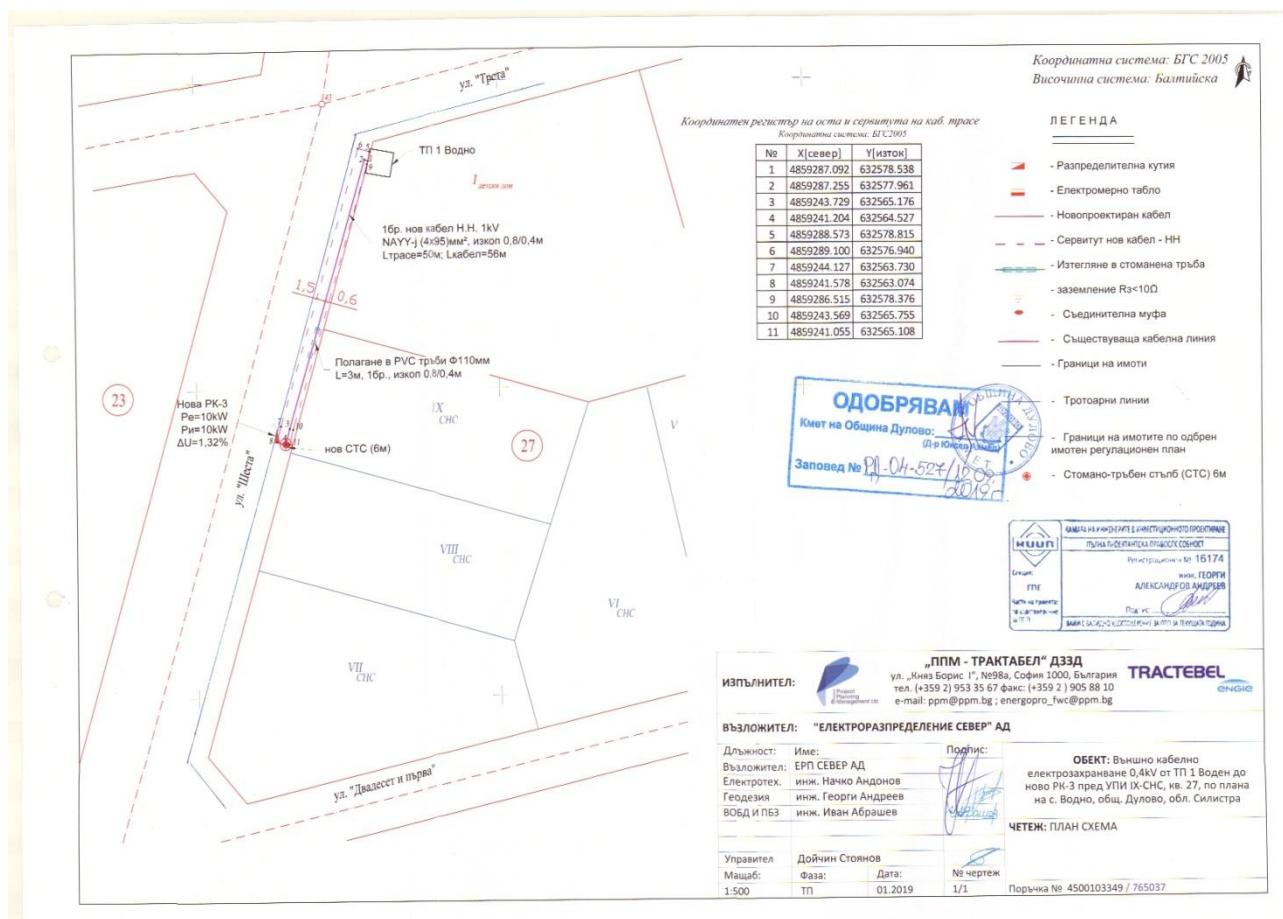


Обща дължина на кабелната линия 21.25 м. и обща площ на сервитута 159.36 кв.м.

2. Община Дулово, сектор „ УТЗЕИ ” (стая №18), на основание чл.129, ал.5 от Закона за устройство на територията (ЗУТ) обявява, че със Заповед № РД – 04 – 527 от 12.09.2019 год. на Кмета на общината е одобрен проект за изменение на подробен устройствен план (ИПУП) – план – схема за елементите на техническата инфраструктура - външно кабелно електрозахранване 0,4кV от ТП 1 Водно до нова РК пред урегулиран поземлен имот (УПИ) IX – снс, квартал 27 по плана на село Водно, с възложител „Електроразпределение Север” АД град Варна.

Предвижда се проектното трасе на подземната кабелна линия да започне от съществуващ трафопост, да премине през общински имот, тротоар – публична общинска собственост и да достигне до нова РК – 3 пред урегулиран поземлен имот (УПИ) IX – снс, квартал 27 по плана на село Водно.

Обща дължината на подземната кабелна линия е 48, 57 м., площта на сервитута е 103,95 кв.м.



На основание чл.215 от ЗУТ индивидуалните административни актове могат да се обжалват пред Административен съд град Силистра.

Жалбите и протестите се подават чрез Община Дулово в 14 – дневен срок от съобщаването им.

ОБЩИНСКА АДМИНИСТРАЦИЯ