



ОБЩИНА ДУЛОВО, ОБЛАСТ СИЛИСТРА

7650 гр. Дулово, ул. „Васил Левски” 18, тел. 0864/23000, факс 23020
e-mail: dulovokmet@abv.bg, <http://dulovo.bg>

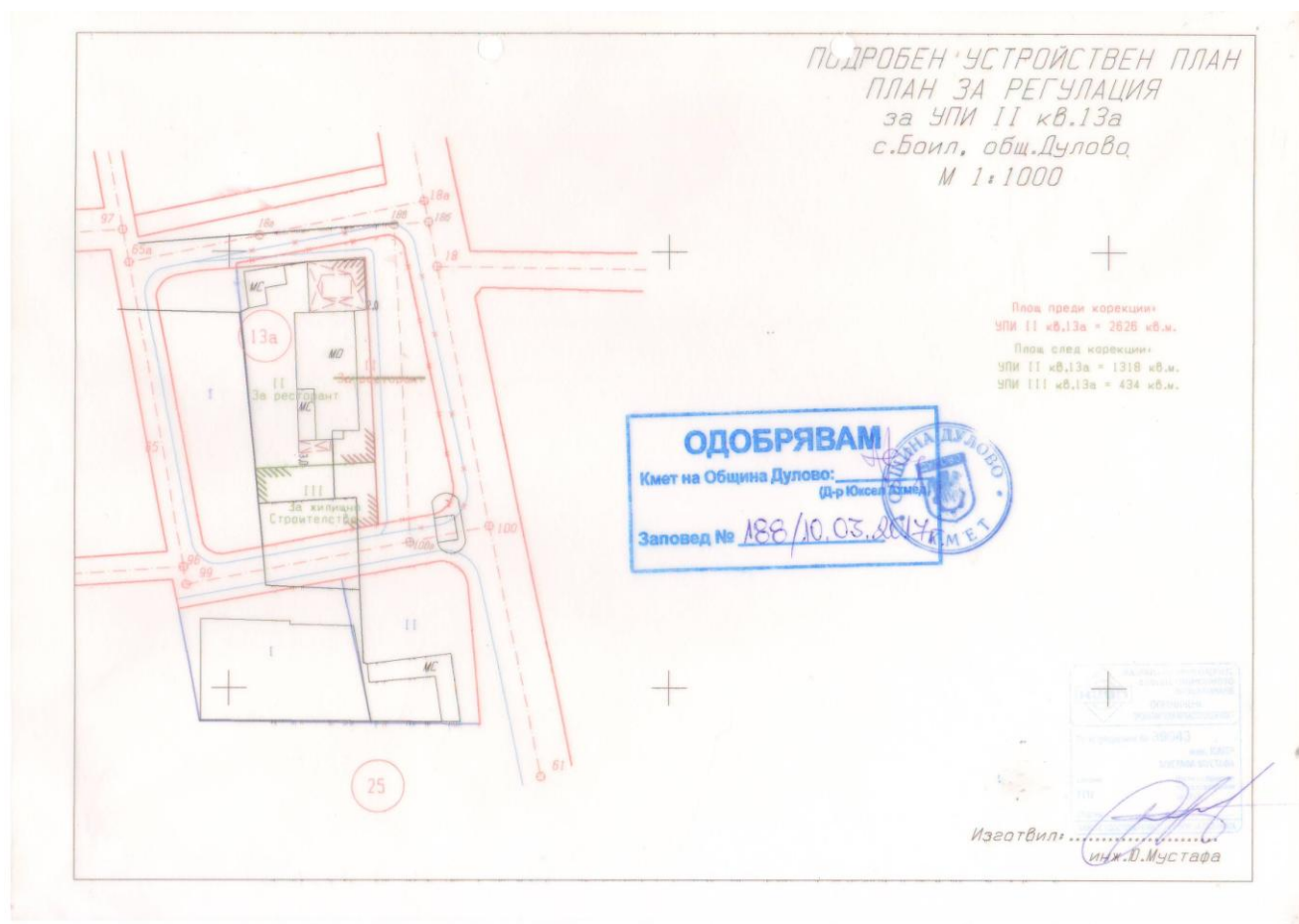
Изм.№ 1848 / 13.03.2017 год.

Публикувано на информационното табло на 13.03.2017 год.

Свалено от информационното табло на 2017 год.

Обявление за одобриени проекти за изменения на подробни устройствени планове (ИПУП) на територията на община Дулово

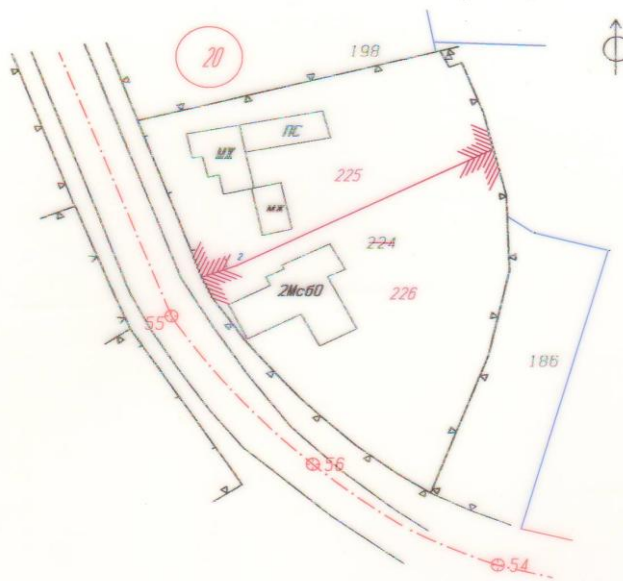
1. Община Дулово, сектор „ УТЗЕИ ” (стая № 18), на основание чл.129, ал.5 от Закона за устройство на територията обявява, че със Заповед № 188 от 10.03.2017 год. на кмета на общината е одобрен проект за изменение на подробен устройствен план – план за регулация за разделяне на урегулиран поземлен имот П „ За ресторант ”, квартал 13а в село Боил, с възложител Община Дулово, като се променя уличната регулация от север и изток на имота, поставят се нови осови точки – о.т.18а, о.т.18б, о.т.18в и о.т.100а и новообразуваните урегулираните поземлени имоти в квартал 13а получават следните технически показатели :



2. Община Дулово, сектор „ УТЗЕИ ” (стая № 18), на основание чл.129, ал.5 от Закона за устройство на територията обявява, че със Заповед № 190 от 13.03.2017 год. на кмета на общината е одобрен проект за изменение на кадастрален план и изменение на подробен устройствен план – изменение на плана за регулация за разделяне на урегулиран поземлен имот XXI – 224, квартал 20 в село Златоклас, с възложител Бейзат Хаккъ Кадиров. Новообразуваните урегулираните поземлени имоти в квартал 20 получават следните технически показатели :



Проект за изменение на кадастрален план
ПИ с пл.№224-с.Златоклас,общ.Дулово

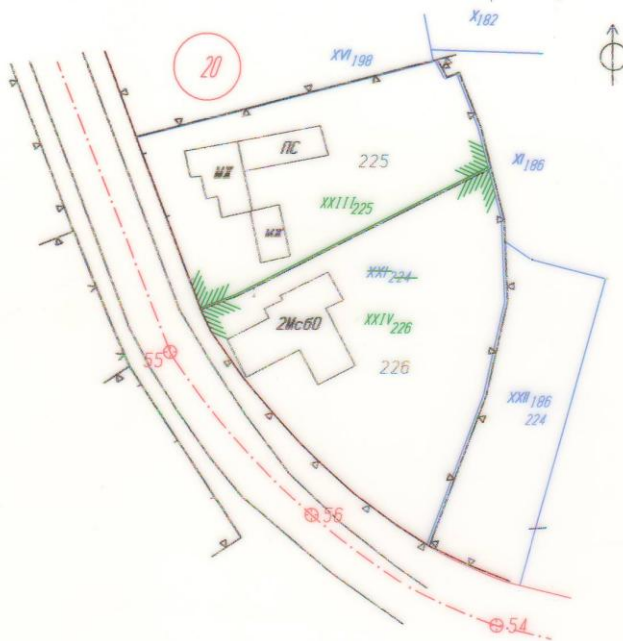


М 1:1000

КАМАРИ НА ИНЖЕНЕРИТЕ В ИНВЕСТИЦИОННОТО ПРОЕКТИРАНЕ ИТЪЛВА ПРОЕКТАНТСКА ПРАВОСПОСОБНОСТ	Регистрационен № 03213
	инж. НИКОЛА ПЕТРОВ ЧОМАКОВ
Селция: ГТТ	Подпис: <i>[Signature]</i>
Част от проекта: Проектант: /инж.Н.Чомаков/	СЪДЪРЖАНИЕ ЗА ГИТИ ЗА ТЕКУЩАТА ГОДИНА



Проект за изменение на подробен устройствен план-план за регулация
на УПИ XXI-224, кв. 20-с. Златоклас, общ. Дулово

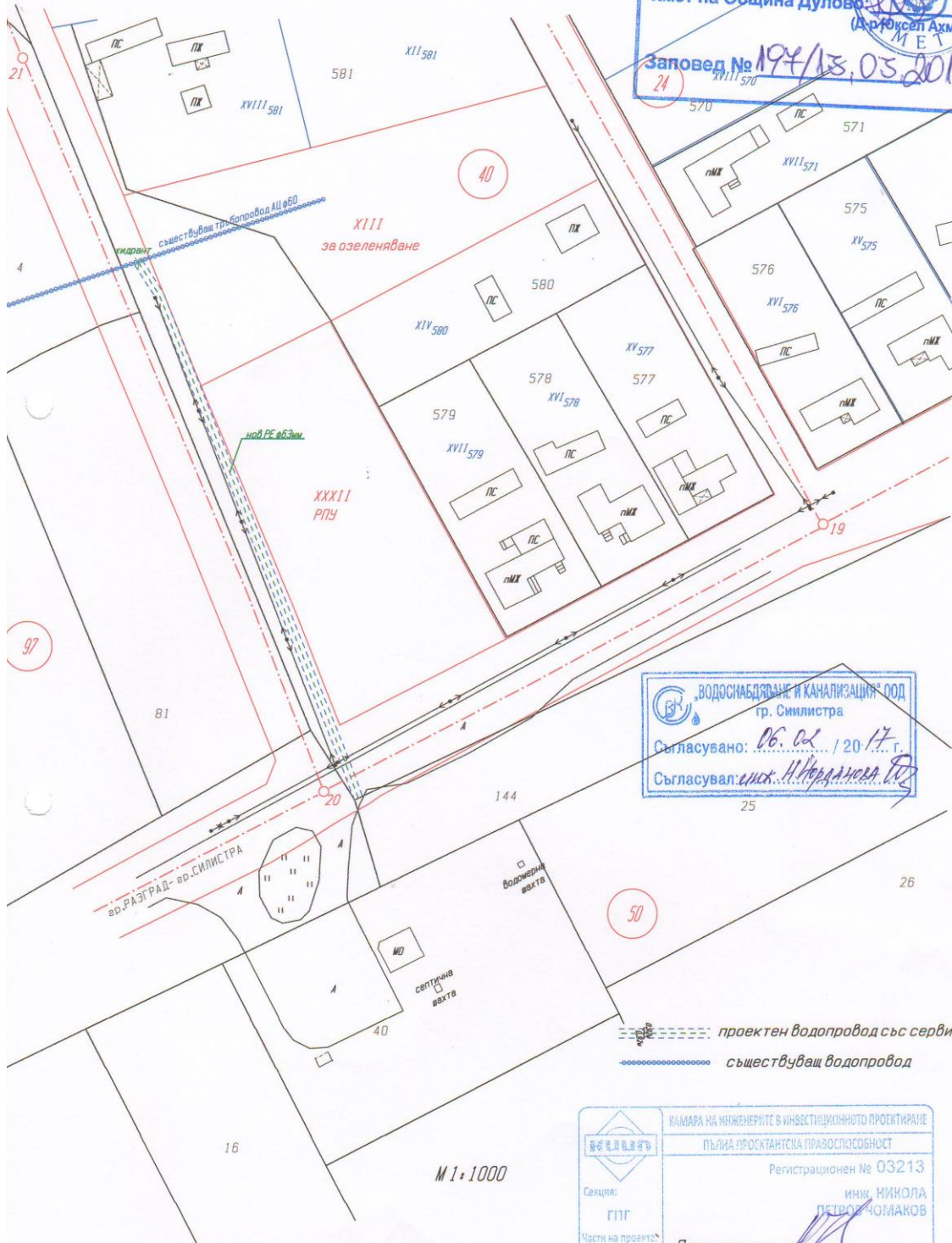


M 1:1000

ОТКЛАСЪТ Секция: ГПГ Част от проект: по УПИ за ПУП	КАМАРА НА ИНЖЕНЕРИТЕ В ИНВЕСТИЦИОННОТО ПРОЕКТИРАНЕ ПЪЛНА ПРОЕКТАНТСКА ПРАВОСПОСОБНОСТ
	Регистрационен № 03213 инж. НИКОЛА ПЕТРОВ ЧОМАНОВ
Проектант: <i>[Signature]</i> /инж. Н. Чомаков/	

3. Община Дулово, сектор „ УТЗЕИ ” (стая № 18), на основание чл.129, ал.5 от Закона за устройство на територията обявява, че със Заповед № 197 от 13.03.2017 год. на кмета на общината е одобрен проект за изменение на подробен устройствен план – план – схема за мрежите и съоръженията на техническата инфраструктура за създаване на устройствена основа за изграждане на част от водопровод в урбанизираната територия на село Окорш до поземлен имот № 050040 по плана на землището на село Окорш, местността „ Кравеферма ” (съгласуван с „ В и К ” ООД град Силистра на 06.02.2017 год.; „ Енерго – Про Мрежи ” АД град Варна на 06.02.2017 год. ; АПИ – ОПУ град Силистра на 06.02.2017 год. и „ БТК ” ЕАД офис Варна на 17.02.2017 год.), с възложител Танер Мюмюн Яшар.

ПЛАН-СХЕМА за изграждане на водопровод
за ПИ №050040 по КВС-с.Окорш, общ. Дулово
/по чл.108, ал.2 от ЗУТ/



Заповедите могат да бъдат оспорени, съгласно чл.215, ал.1 и ал.4 от ЗУТ в 14 – дневен срок от датата на съобщаването им, чрез Кмета на Община Дулово, пред Административен съд град Силистра.