



# ОБЩИНА ДУЛОВО, ОБЛАСТ СИЛИСТРА

7650 гр. Дулово, ул. „Васил Левски” 18, тел. 0864/23000, факс 23020

e-mail: [dulovokmet@abv.bg](mailto:dulovokmet@abv.bg), <http://dulovo.bg>

**Изх.№ 9478 / 16.12.2019 год.**

Публикувано на информационното табло на 16.12.2019 год.

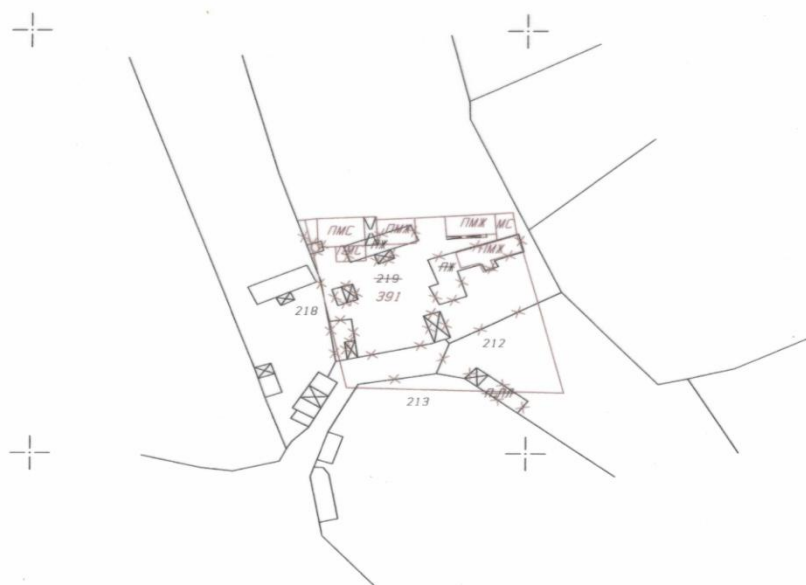
Свалено от информационното табло на ..... 2019 год.

## Обявления за одобрени проекти за изменения на подробни устройствени планове на територията на община Дулово

1. Община Дулово, сектор „УТЗЕИ” (стая № 18), на основание чл.129, ал.5 от Закона за устройство на територията (ЗУТ) обявява, че със Заповед № РД – 04 – 685 от 13.12.2019 год. на Кмета на общината е одобрен проект за изменение на кадастрален план и изменение на подробен устройствен план – план за регулация (ИПУП – ПР) за урегулиран поземлен имот (УПИ) VI - 219 и урегулиран поземлен имот (УПИ) XVI - 219 в квартал 11 по плана на село Водно, с възложител Б.Н. Ю.

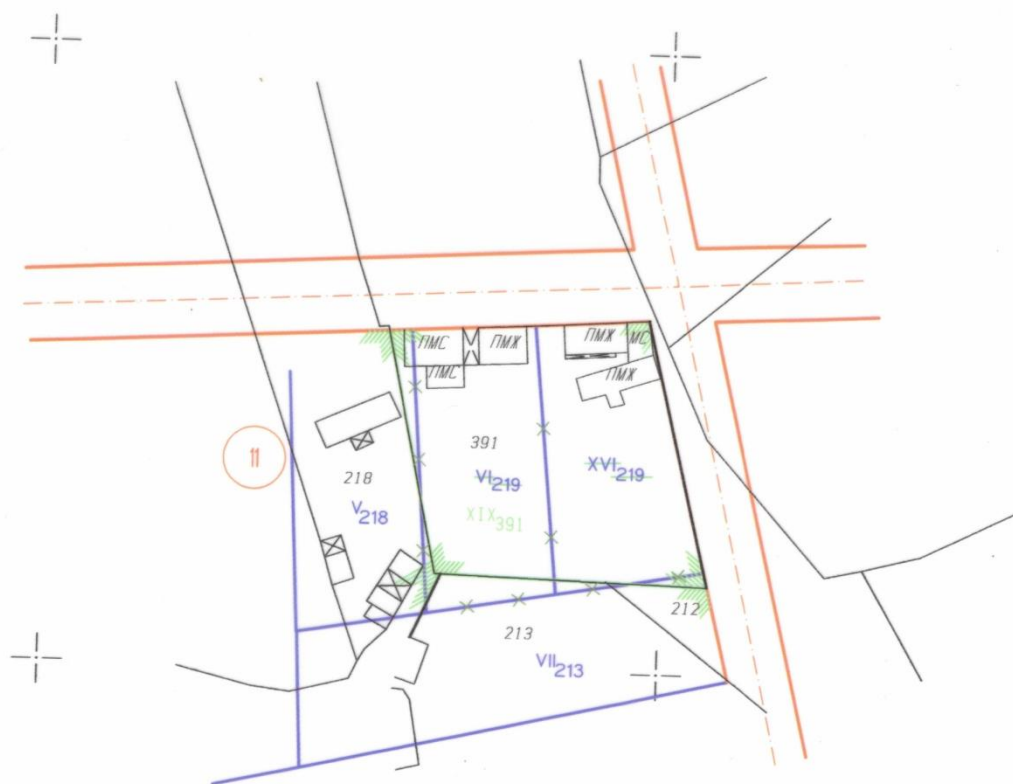
Въз основа на измерванията са определени вътрешните имотни граници на част от поземлен имот (ПИ) пл.№ 219 в квартал 11, като се образува нов поземлен имот (ПИ) пл.№ 391 с площ 1 762 кв.м.

ПРОЕКТ ЗА ИЗМЕНЕНИЕ НА КАДАСТРАЛЕН ПЛАН  
ЗА ИМОТ С КАД.№219 ПО ПЛАНА НА С.ВОДНО,ОБЩ.ДУЛОВО  
М 1 : 1000



С проекта за изменение на плана за регулация се заличава регулационната линия между урегулиран поземлен имот (УПИ) VI – 219 и урегулиран поземлен имот (УПИ) XVI – 219 в квартал 11 по плана на село Водно. Прокарват се регулационните линии по кадастралните граници на новообразуваният поземлен имот (ПИ) пл.№ 391 и се образува нов урегулиран поземлен имот (УПИ) XIX – 391 с площ 1 762 кв.м.

ПРОЕКТ ЗА ИЗМЕНЕНИЕ НА ПУП – ПЛАН ЗА РЕГУЛАЦИЯ  
ЗА УПИ VI-219 И УПИ XVI-219 ПО ПЛАНА НА С.ВОДНО, ОБЩ.ДУЛОВО  
М 1:1000

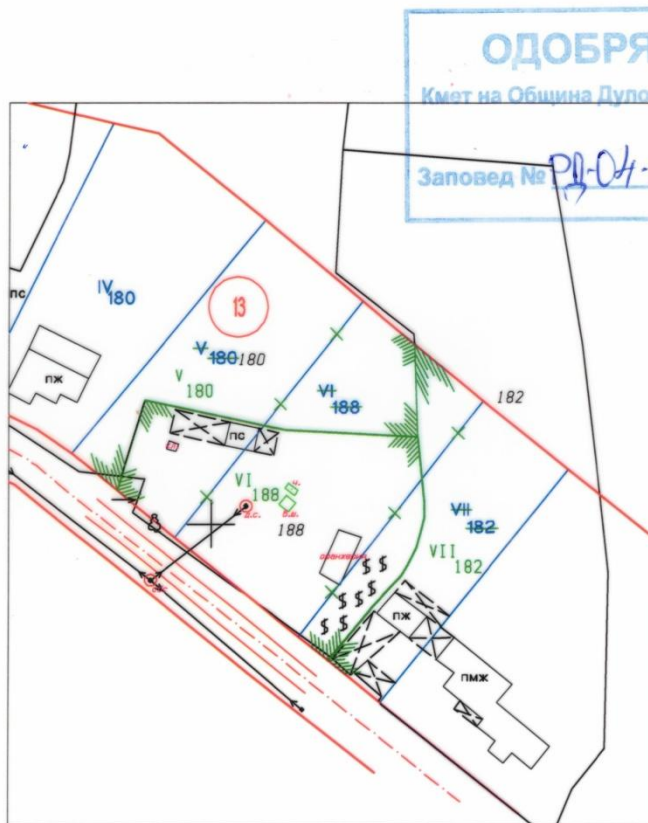


2. Община Дулово, сектор „УТЗЕИ” (стая № 18), на основание чл.129, ал.5 от Закона за устройство на територията (ЗУТ) обявява, че със Заповед № РД – 04 – 690 от 13.12.2019 год. на Кмета на общината е одобрен проект за изменение на подробен устройствен план – план за регулация (ИПУП – ПР) за урегулиран поземлен имот (УПИ) VI - 188 в квартал 13 по плана на село Правда, с цел поставяне на вътрешни регулационни линии в съответствие с имотните граници на поземлен имот (ПИ) пл.№ 188 по кадастралния план на село Правда, с възложител Н.Х.М.

Новообразуваният урегулиран поземлен имот (УПИ) става :

- урегулиран поземлен имот (УПИ) VI – 188 в квартал 13 с площ 1 382 кв.м.

**ПУП-Изменение плана за регулация/ИПР/  
за УПИ V - 180, VI - 188, VII - 182, кв. 13, по плана на с.Правда, общ.Дулово**



М 1:1000

**ОДОБРЯВАМ**  
Кмет на Община Дулово:  
(Д-р Юксел Ахмед)  
Заповед № РД-04-690/13.12.2019г.

Площ на УПИ VI – 188 - , кв.13 – 1382 кв.м.

КАМПАРА НА ИНЖЕНЕРИТЕ С ИНВЕСТИЦИОННО ПРОЕКТИРАНЕ  
ПЪЛНА ПРОЕКТАНСКА ПРАВОСПОСОБНОСТ  
Регистрационен № 31050  
Секция: ГПГ  
инж. ЙОРДАН ИВАНОВ КУКОВ  
Изработил: /инж. Йордан Куков/

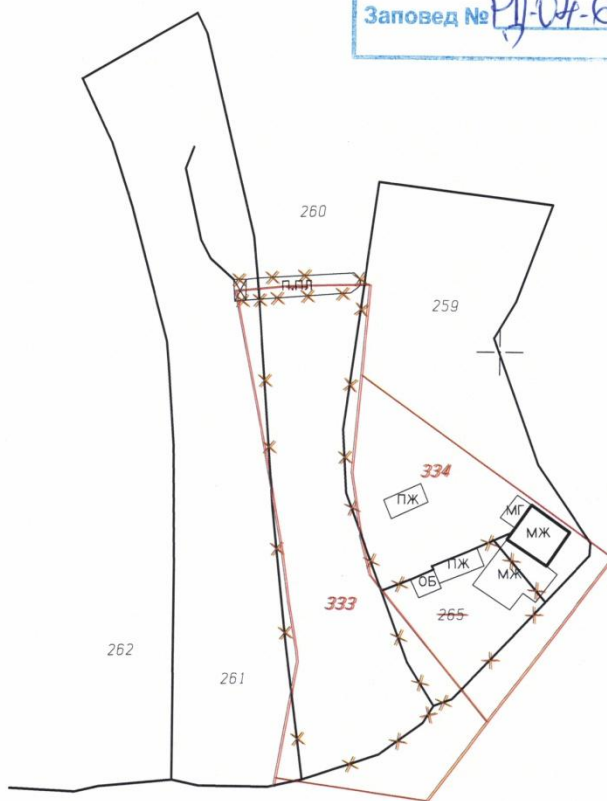
Пълна проектанска правоспособност  
Удостоверение рег. № 31050 от КИИП

3. Община Дулово, сектор „УТЗЕИ” (стая № 18), на основание чл.129, ал.5 от Закона за устройство на територията (ЗУТ) обявява, че със Заповед № РД – 04 – 691 от 13.12.2019 год. на Кмета на общината е одобрен проект за изменение на кадастрален план и изменение на подробен устройствен план – план за регулация (ИПУП – ПР) за урегулиран поземлен имот (УПИ) III – 260 и урегулиран поземлен имот (УПИ) XIX – 265 в квартал 7 по плана на село Овен, с възложители Х. Дж.М. и М.А.Б.

Въз основа на измерванията са определени вътрешните имотни граници на част от поземлен имот (ПИ) пл.№ 260 и на част от поземлен имот (ПИ) пл.№ 265, като се образуват нови поземлени имоти (ПИ):

- поземлен имот № 333 с площ 1 854 кв.м. ;
- поземлен имот № 334 с площ 1 351 кв.м.

ПРОЕКТ ЗА ИЗМЕНЕНИЕ НА КАДАСТРАЛЕН ПЛАН  
ЗА ИМОТИ С КАД.№259, 260 И 265 ПО ПЛАНА НА  
С.ОВЕН, ОБЩ.ДУЛОВО  
М 1 : 1000

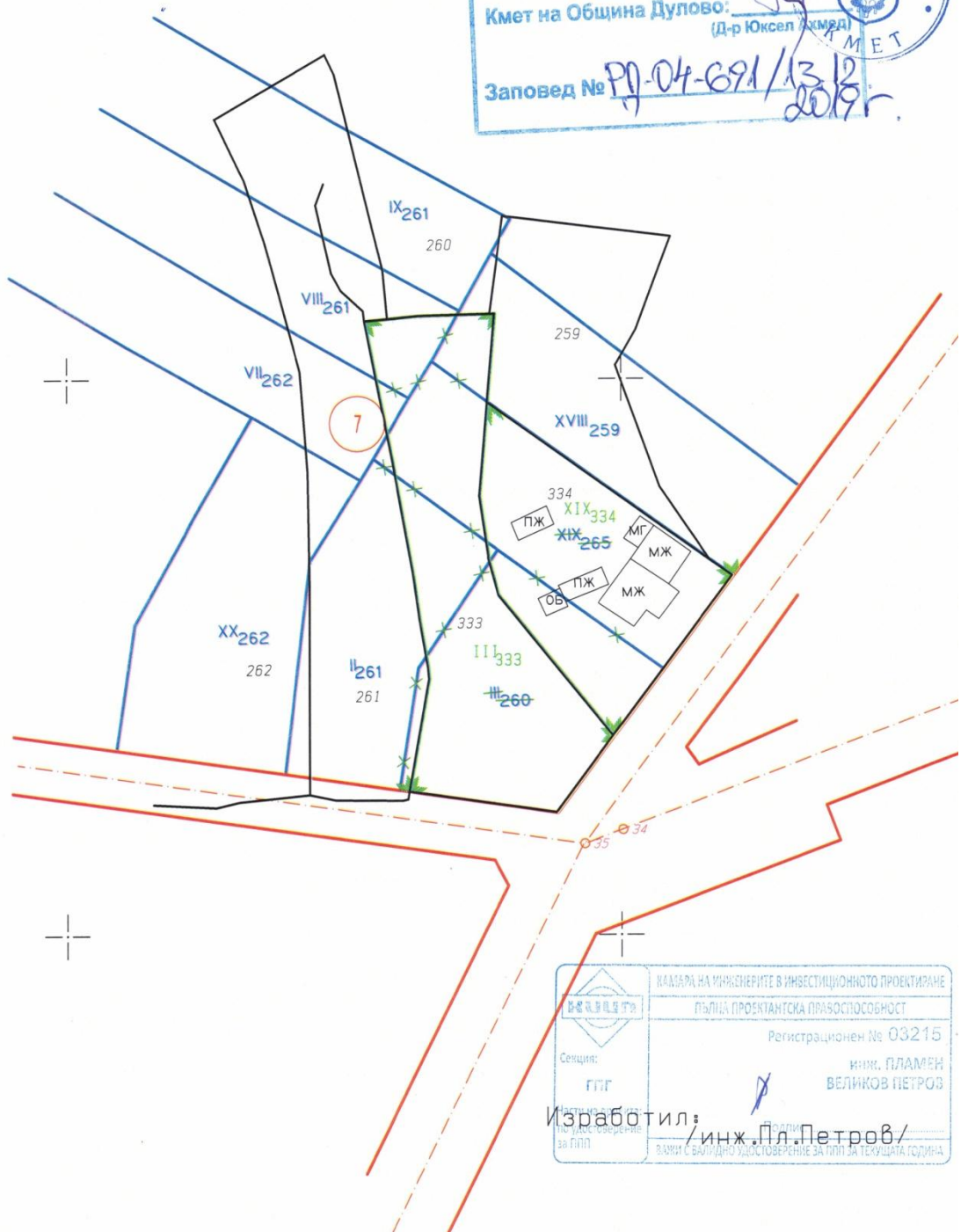


С проекта за изменение на плана за регулация вътрешните регулационни линии се поставят в съответствие с вътрешните имотни граници на новообразуваните поземлени имоти (ПИ).

Новообразуваните урегулирани поземлени имоти (УПИ) стават :

- урегулиран поземлен имот (УПИ) III – 333 в квартал 7 с площ 1 854 кв.м.;
- урегулиран поземлен имот (УПИ) XIX – 334 в квартал 7 с площ 1 351 кв.м.

ПРОЕКТ ЗА ИЗМЕНЕНИЕ НА ПУП-ПЛАН ЗА РЕГУЛАЦИЯ  
ЗА УПИ III-260 И УПИ XIX-265 В КВ.7 ПО ПЛАНА НА  
С.ОВЕН, ОБЩ.ДУЛОВО  
М 1:1000



	КАМАРА НА ИНЖЕНЕРИТЕ В ИНВЕСТИЦИОННОТО ПРОЕКТИРАНЕ
	ПЪЛНА ПРОЕКТАНТСКА ПРАВОСПОСОБНОСТ
Секция: ГПГ	Регистрационен № 03215 инж. ПЛАМЕН ВЕЛИКОВ ПЕТРОВ
Изработил: инж. П.Л. Петров	ВАЖИ С ВАЛИДНО ХОДСТВОРЕНИЕ ЗА ППЗ ЗА ТЕКУЩАТА ГОДИНА



