



ОБЩИНА ДУЛОВО, ОБЛАСТ СИЛИСТРА

7650 гр. Дулово, ул. „Васил Левски” 18, тел. 0864/23000, факс 23020

e-mail: dulovokmet@abv.bg, <http://dulovo.bg>

Изх.№ 1455 / 12.02.2019 год.

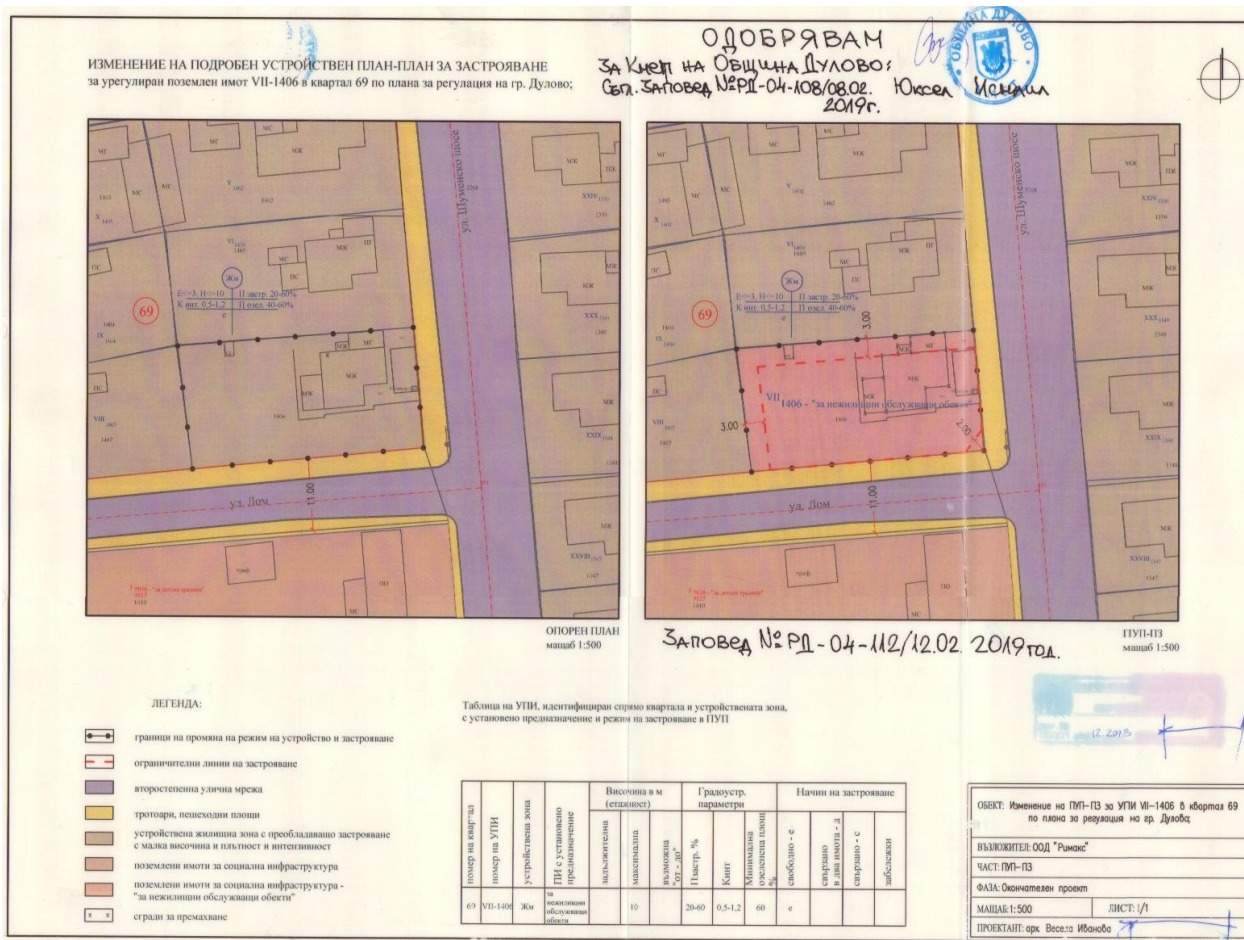
Публикувано на информационното табло на 12.02.2019 год.

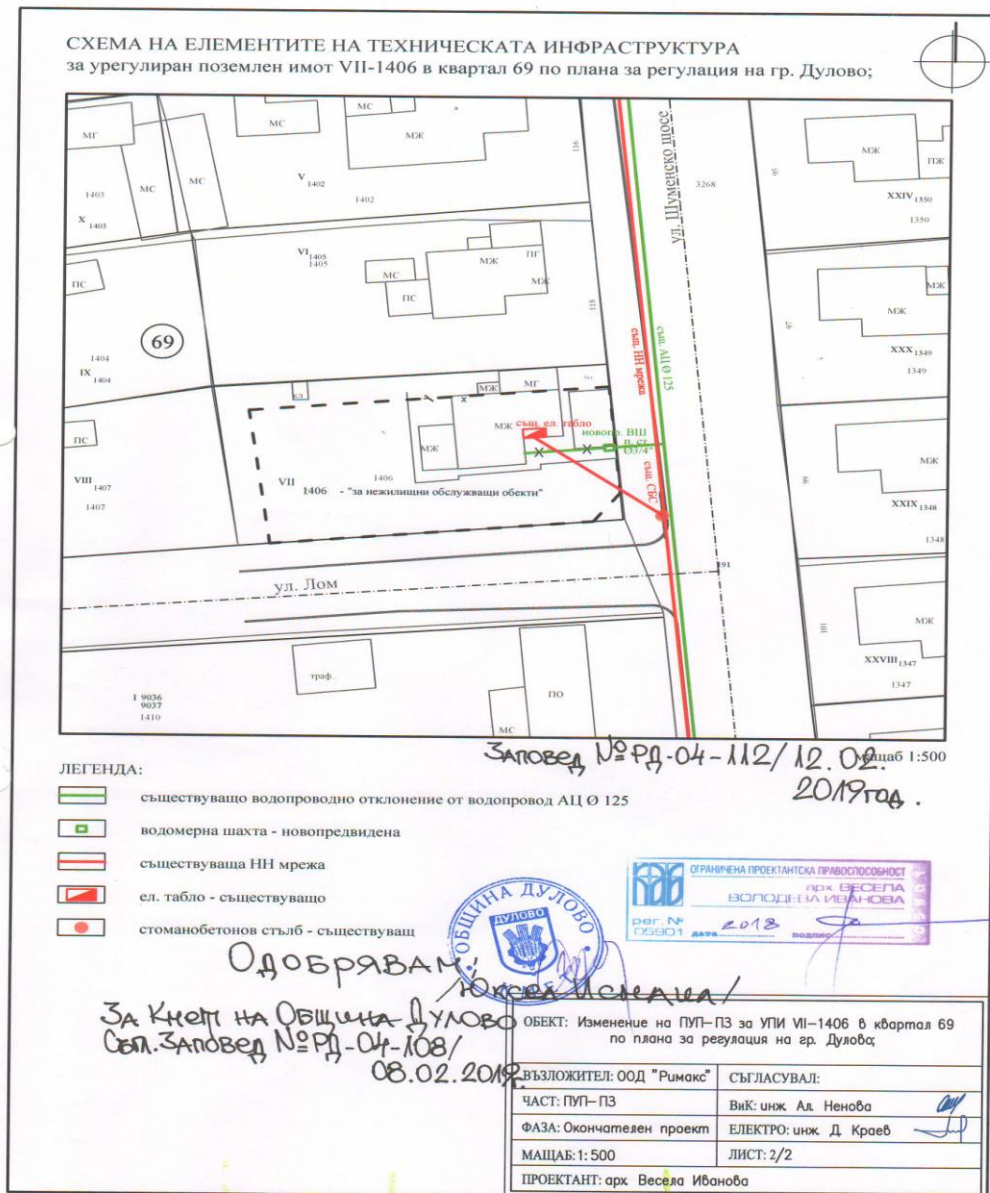
Свалено от информационното табло на 2019 год.

Обявления за одобрени проекти за изменения на подробни устройствени планове на територията на община Дулово

1. Община Дулово, сектор „ УТЗЕИ ” (стая № 18), на основание чл.129, ал.5 от Закона за устройство на територията обявява, че със Заповед № РД – 04 – 112 от 12.02.2019 г на Кмета на общината е одобрен проект за изменение на подробен устройствен план – план за застрояване и схема на елементите на техническата инфраструктура (ИПУП – ПЗ) за урегулиран поземлен имот (УПИ) VII - 1406, квартал 69 в град Дулово (идентичен с поземлен имот с идентификатор 24030.501.1406 по КК и КР на град Дулово), с цел промяна предназначението на имота, създаване устройствена основа за изграждане на сграда за нежилищни обслужващи дейности, като се запазва устройствената зона „ Устройствона жилищна зона с преобладаващо застрояване с малка височина и плътност и интензивност (Жм) ”, с възложител ООД „ Р. ” град Дулово, с управител Р.З.Р.

За урегулираният поземлен имот се определят следните градоустройствени параметри и технически показатели :

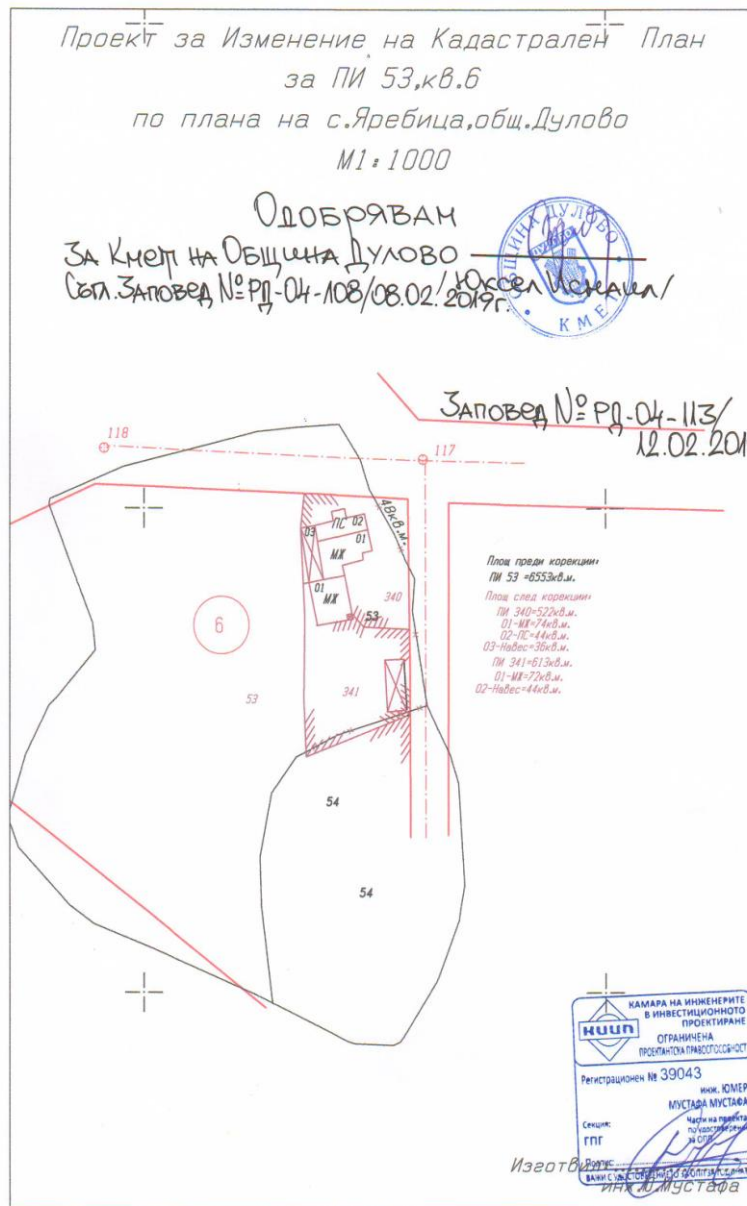




2. Община Дулово, сектор „ УТЗЕИ ” (стая № 18), на основание чл.129, ал.5 от Закона за устройство на територията обявява, че със Заповед № РД – 04 – 113 от 12.02.2019 г на Кмета на общината е одобрен за изменение на кадастрален план и изменение на подробен устройствен план – план за регулация (ИПУП – ПР) за урегулиран поземлен имот (УПИ) I – 53 в квартал 6 по плана на село Яребица, с възложители А.Б.Б. и З. Ш.А.

Въз основа на измерванията са определени вътрешните имотни граници. Полученият общ поземлен имот се разделя на два самостоятелни нови поземлени имота.Новите поземлени имоти стават :

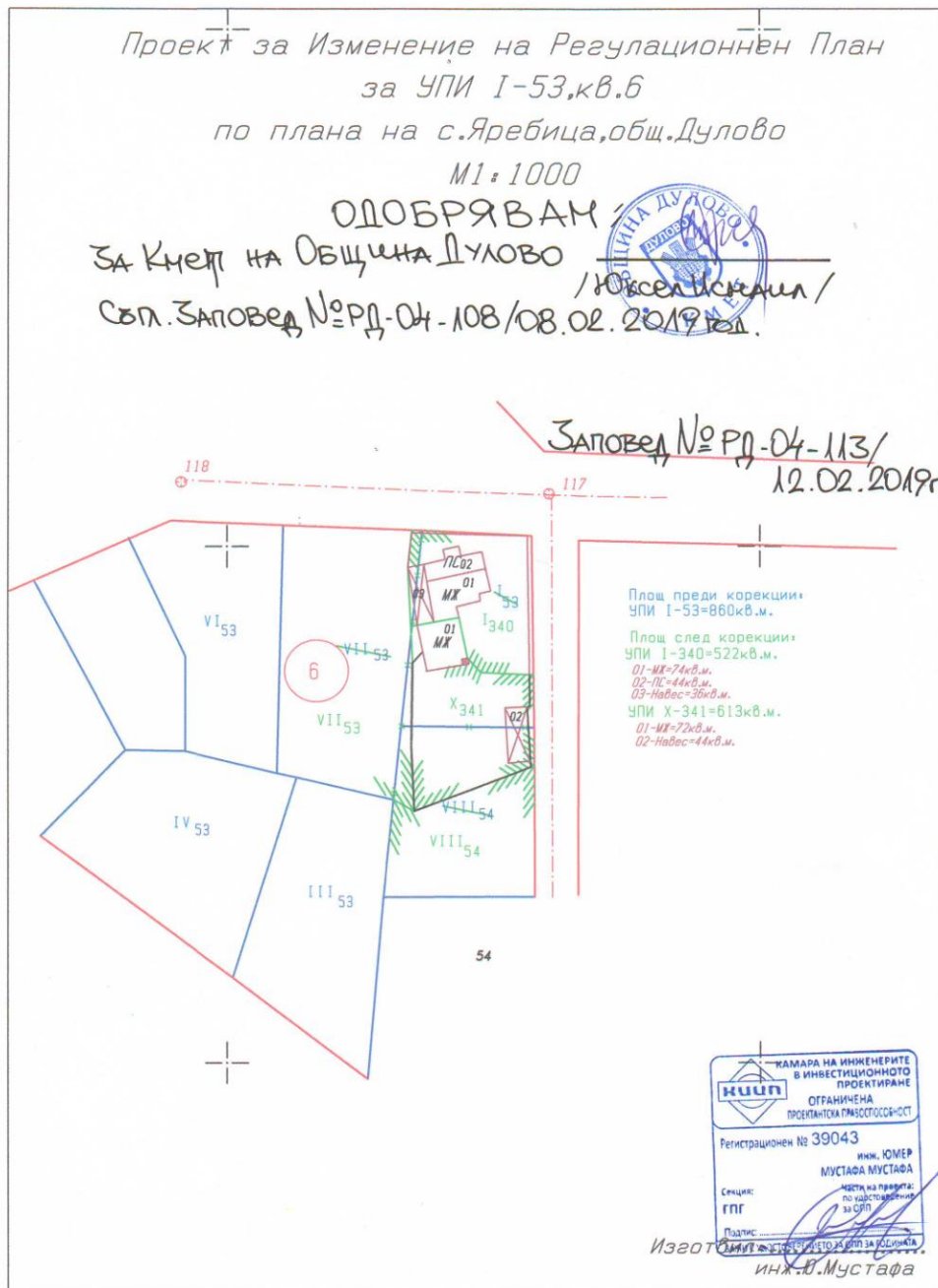
- поземлен имот № 340 с площ 522 кв.м. ;
- поземлен имот № 341 с площ 613 кв.м.



С проекта за изменение на плана за регулация вътрешните дворищно – регулационни граници се поставят в съответствие с вътрешните имотни граници на новообразуваните поземлени имоти.

Новообразуваните урегулирани поземлени имоти стават :

- урегулиран поземлен имот I – 340 в квартал 6 с площ 522 кв.м.;
- урегулиран поземлен имот X – 341 в квартал 6 с площ 613 кв.м.



На основание чл.215 от ЗУТ индивидуалните административни актове могат да се обжалват пред Административен съд град Силистра.

Жалбите и протестите се подават чрез Община Дулово в 14 – дневен срок от съобщаването им.

ОБЩИНСКА АДМИНИСТРАЦИЯ