



# **ОБЩИНА ДУЛОВО, ОБЛАСТ СИЛИСТРА**

7650 гр. Дулово, ул. „Васил Левски” 18, тел. 0864/23000, факс 23020

e-mail: [dulovokmet@abv.bg](mailto:dulovokmet@abv.bg), <http://dulovo.bg>

**Изх.№ 1921 / 28.02.2019 год.**

*Публикувано на информационното табло на 28.02.2019 год.*

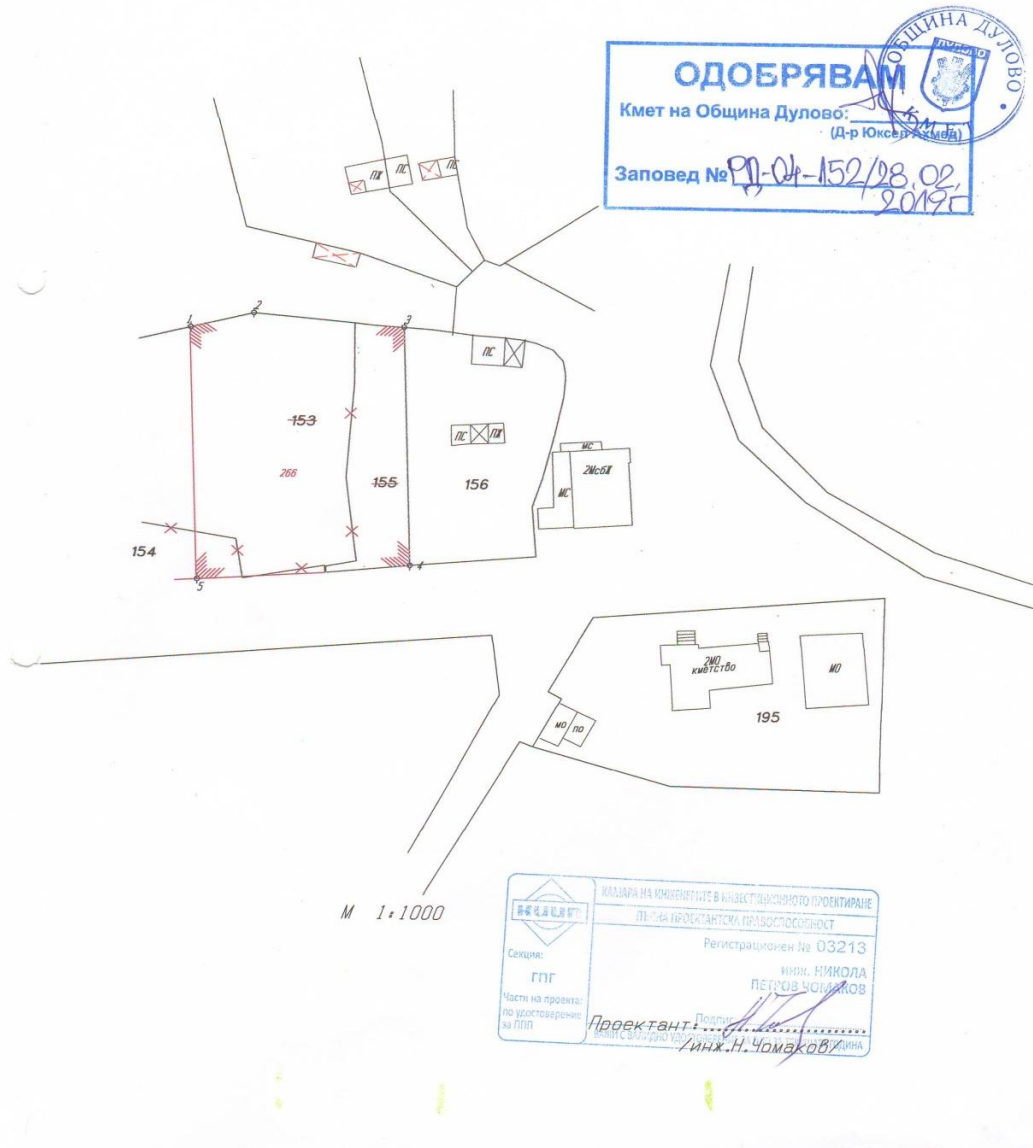
*Свалено от информационното табло на ..... 2019 год.*

## **Обявления за одобрени проекти за изменения на подробни устройствени планове на територията на община Дулово**

1. Община Дулово, сектор „ УТЗЕИ ” ( стая № 18 ), на основание чл.129, ал.5 от Закона за устройство на територията обявява, че със Заповед № РД – 04 – 152 от 28.02.2019 г на Кмета на общината е одобрен проект за изменение на кадастрален план и изменение на подробен устройствен план – план за регулация ( ИПУП – ПР ) за урегулиран поземлен имот ( УПИ ) VII – 155 и урегулиран поземлен имот ( УПИ ) VIII – 153 в квартал 10 по плана на село Поройно, с възложител С.Х.К.

Съгласно проекта за изменение на кадастралния план се прокарва / трасира / западната граница на поземлен имот ( ПИ ) с пл.№ 155 в съответствие с регулационната линия и документите за собственост и едновременно с това се премахва границата между поземлен имот ( ПИ ) пл.№ 153 и поземлен имот ( ПИ ) пл.№ 155, като се образува нов поземлен имот ( ПИ ) пл.№ 266 с площ 2 226 кв.м.

Проект за изменение на кадастрален план  
на ПИ с пл.№153 и пл.№155 - с.Поройно, общ. Дулово



С проекта за изменение на плана за регулация се заличава регулационната линия между урегулиран поземлен имот ( УПИ ) VII – 155 и урегулиран поземлен имот ( УПИ ) VIII – 153 в квартал 10 по плана на село Поройно. Прокарват се регулационните линии по кадастралните граници на новообразуваният поземлен имот ( ПИ ) пл.№ 266 и се образува нов урегулиран поземлен имот ( УПИ ) XXIII – 266 с площ 2 226 кв.м., отреден за „ нискоетажно жилищно строителство ”.

Проект за изменение на подробен устройствен план-план за регулация  
 на УПИ VII-155 и УПИ VIII-153, кв. 10  
 с. Поройно, общ. Дулово

**ОДОБРЯВА** ОБЩИНА ДУЛОВО  
 Кмет на Община Дулово:  
 (Д-р Юлиан Ахчиев)  
 Заповед № 20-04-152/2019




M 1:1000

ЗАКАРТА ЗА КОДИФИКАЦИЯ В НАЦИОНАЛНОТО ПРОЕКТИРАНЕ  
 ПЕРВА ПРОЕКТИСТСКА ПРОСПЕКТНОСТ  
 Регистрационен № 03213  
 Единица: ГПГ  
 ИМК, НИКОЛА ПЕТРОВ ЧОМАНОВ  
 Проектант: /инж. Н. Чомаков/

2. Община Дулово, сектор „ УТЗЕИ ” ( стая № 18 ), на основание чл.129, ал.5 от Закона за устройство на територията обявява, че със Заповед № РД – 04 – 153 от 28.02.2019 г на Кмета на общината е одобрен проект за изменение на кадастрален план и изменение на подробен устройствен план – план за регулация ( ИПУП – ПР ) за урегулиран поземлен имот ( УПИ ) XIII – 161 в квартал 13 по плана на село Овен, с възложител Х.М.А.

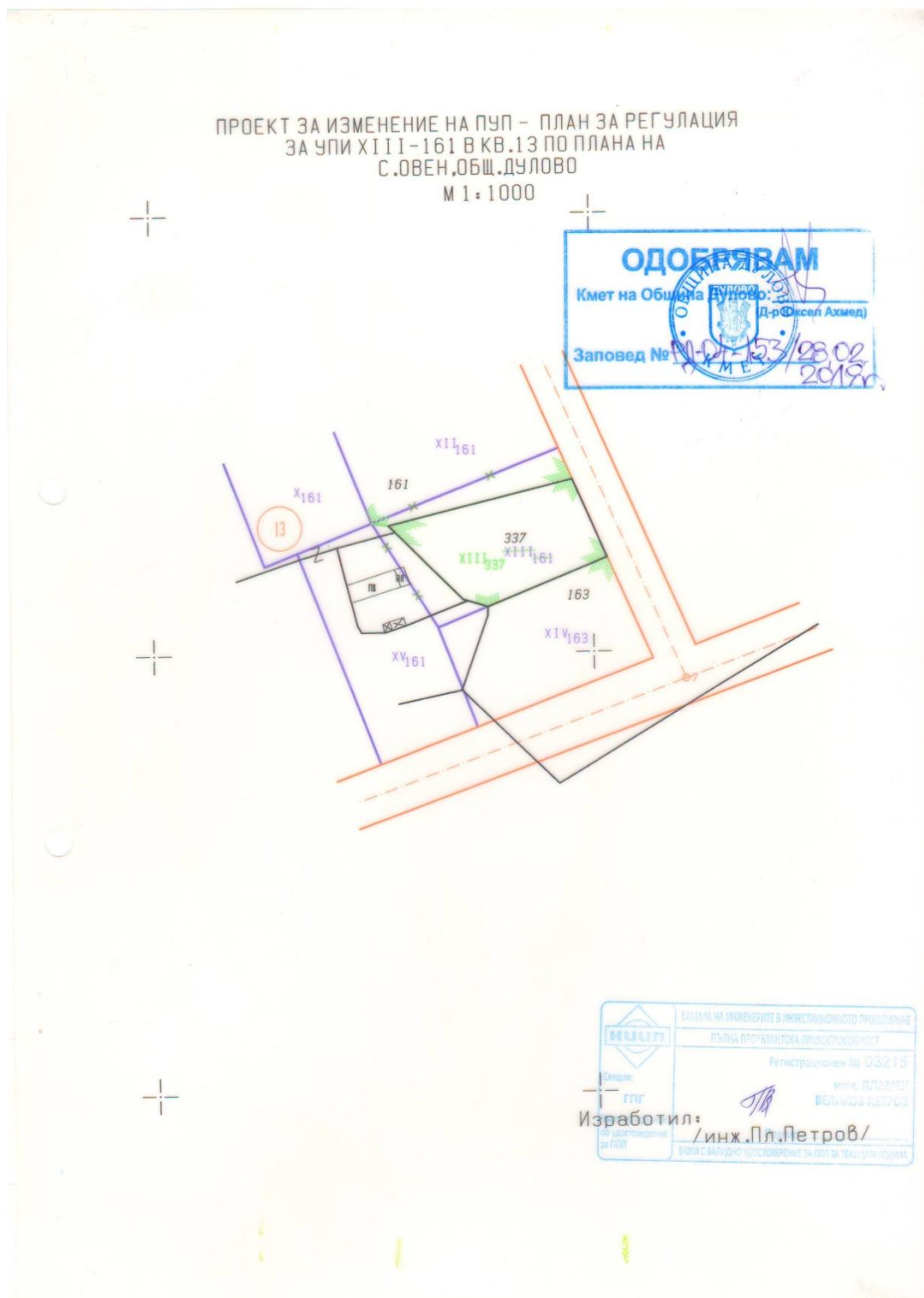
Въз основа на измерванията са определени вътрешните имотни граници на част от поземлен имот ( ПИ ) пл.№ 161, като се образува нов поземлен имот ( ПИ ) пл.№ 337 с площ 824 кв.м.



С проекта за изменение на плана за регулация вътрешните регулационни граници се поставят в съответствие с вътрешните имотни граници на новообразуваният поземлен имот (ПИ).

**Новообразуваният урегулиран поземлен имот става :**

- урегулиран поземлен имот XIII – 337 в квартал 13 с площ 824 кв.м.



На основание чл.215 от ЗУТ индивидуалните административни актове могат да се обжалват пред Административен съд град Силистра.

Жалбите и протестите се подават чрез Община Дулово в 14 – дневен срок от съобщаването им.