



ОБЩИНА ДУЛОВО, ОБЛАСТ СИЛИСТРА

7650 гр. Дулово, ул. „Васил Левски” 18, тел. 0864/23000, факс 23020
e-mail: dulovokmet@abv.bg, <http://dulovo.bg>

Изх.№ 3004 / 04.05.2017 год.

Публикувано на информационното табло на 04.05.2017 год.

Свалено от информационното табло на 2017 год.

Обявления за одобрени проекти за изменения на подробни устройствени планове на територията на община Дулово

1. Община Дулово, сектор „ УТЗЕИ ” (*стая № 18*), на основание чл.129, ал.5 от Закона за устройство на територията обявява, че със Заповед № 298 от 03.05.2017 год. на кмета на общината е одобрен проект за подробен устройствен план – парцеларен план за елементите на техническата инфраструктура – изграждане на водопровод за поземлен имот № 050040 по плана на землището на село Окорш, местността „ Кравеферма ” (*съгласуван с „ В и К ” ООД град Силистра на 06.02.2017 год.; „ Енерго – Про Мрежи ” АД град Варна на 06.02.2017 год. ; АПИ – ОПУ град Силистра на 06.02.2017 год. и „ БТК ” ЕАД офис Варна на 17.02.2017 год.) , с възложител Танер Мюмюн Яшар.*

Водопроводното трасе пресича имот публична общинска собственост извън урбанизираната територия на село Окорш :


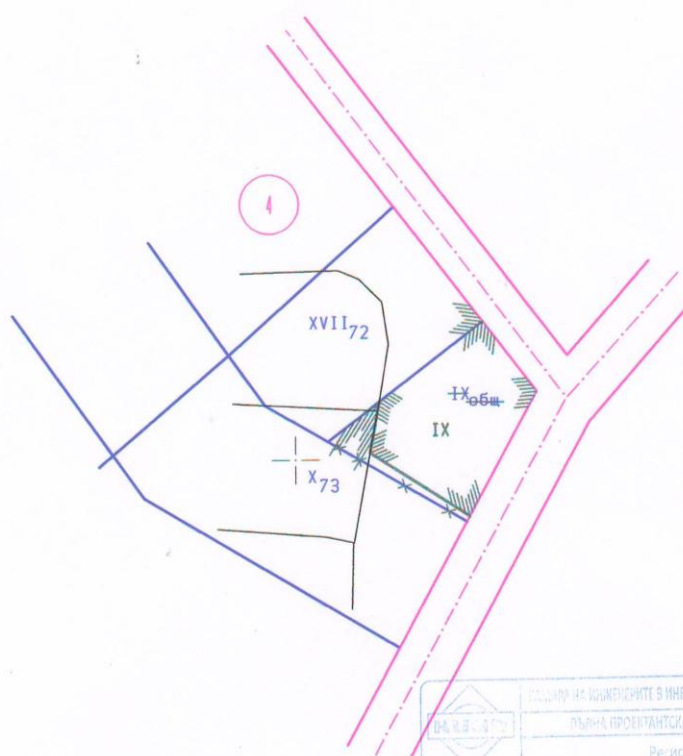
- поземлен имот № 000144 по плана на землището на село Окорш селскостопански, ведомствен път – с дължина 32,40 л.м. и сервитут 194, 40 кв.м.



2. Община Дулово, сектор „ УТЗЕИ ” (стая № 18), на основание чл.129, ал.5 от Закона за устройство на територията обявява, че със Заповед № 299 от 03.05.2017 год. на кмета на общината е одобрен проект за изменение на подробен устройствен план – план за регулация за урегулиран поземлен имот IX – общ., квартал 4 в село Златоклас, с възложител Хатче Салих Юсмен, с цел привеждане на вътрешни регулационни граници в съответствие с имотните и площта на новообразувания урегулиран поземлен имот да съответства на документа за собственост.

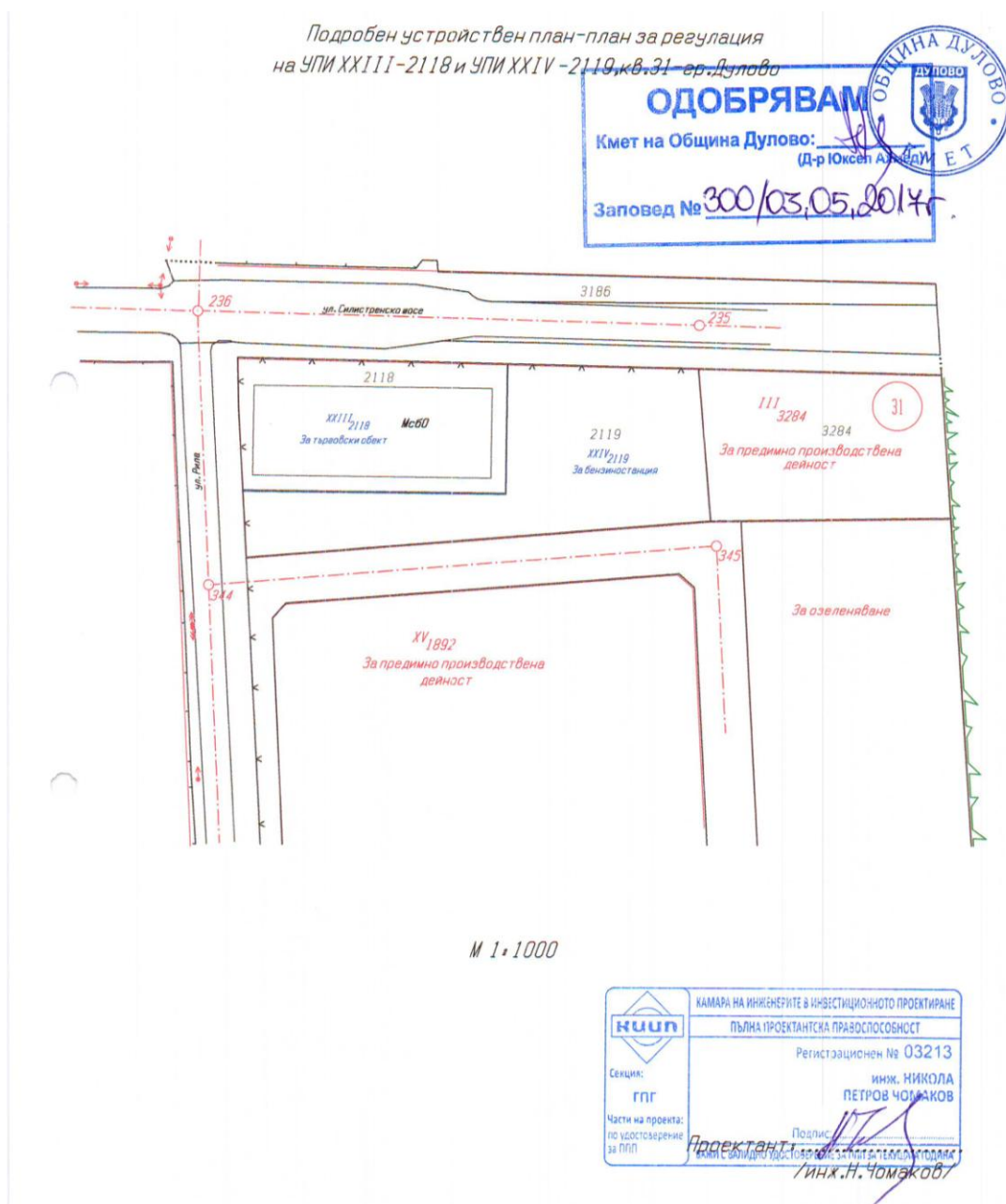
Новообразуваният урегулиран поземлен имот в квартал 4 получава следните технически показатели :

ПРОЕКТ ЗА ИЗМЕНЕНИЕ НА ПУП – ПЛАН ЗА РЕГУЛАЦИЯ
НА УПИ IX-общ В КВ.4 ПО ПЛАНА НА С.ЗЛАТОКЛАС,ОБЩ.ДУЛОВО
М 1 : 1000

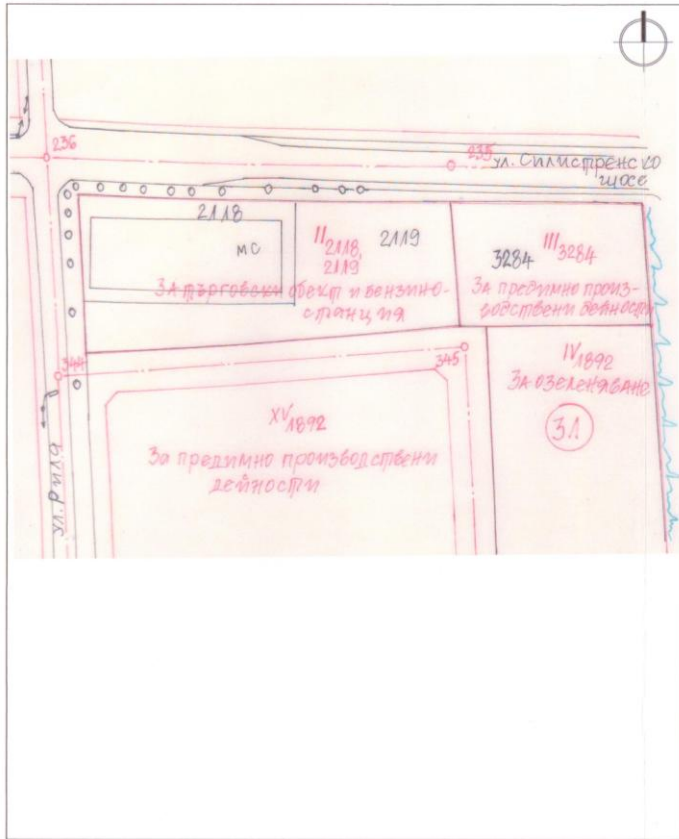


3. Община Дулово, сектор „ УТЗЕИ ” (*стая № 18*), на основание чл.129, ал.5 от Закона за устройство на територията обявява, че със Заповед № 300 от 03.05.2017 год. на кмета на общината е одобрен проект за изменение на подробен устройствен план – план за регулация и застрояване и комуникационно – транспортен план (съгласуван с ОД на МВР град Силистра на 02.05.2017 год. и ОПУ – Силистра на 03.02.2017 год.) за урегулиран поземлен имот П – 2118, 2119 „ За търговски обект и бензиностанция ”, квартал 31 в град Дулово, с цел прокарване на вътрешни регулационни линии по кадастралните граници на поземлени имоти с идентификатори 24030.501.2118 и 24030.501.2119 по кадастралната карта и кадастралните регистри на град Дулово, с възложител „ Доростойл ” ЕООД град Варна.

Новообразуваните урегулирани поземлени имота в квартал 31 получават следните градоустройствени параметри и технически показатели :

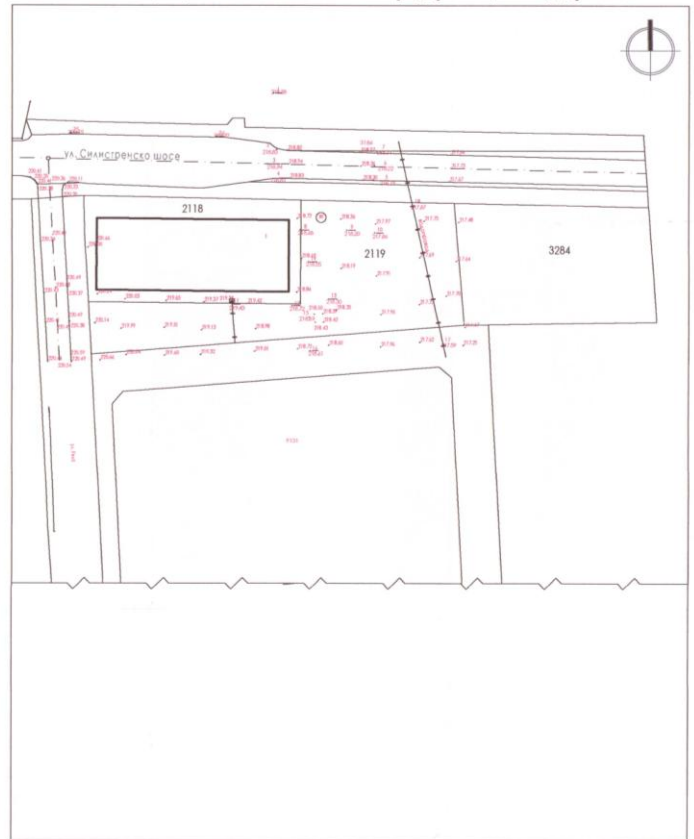


Извадка от действащия подробен устройствен план на гр. Дулово, общ. Дулово



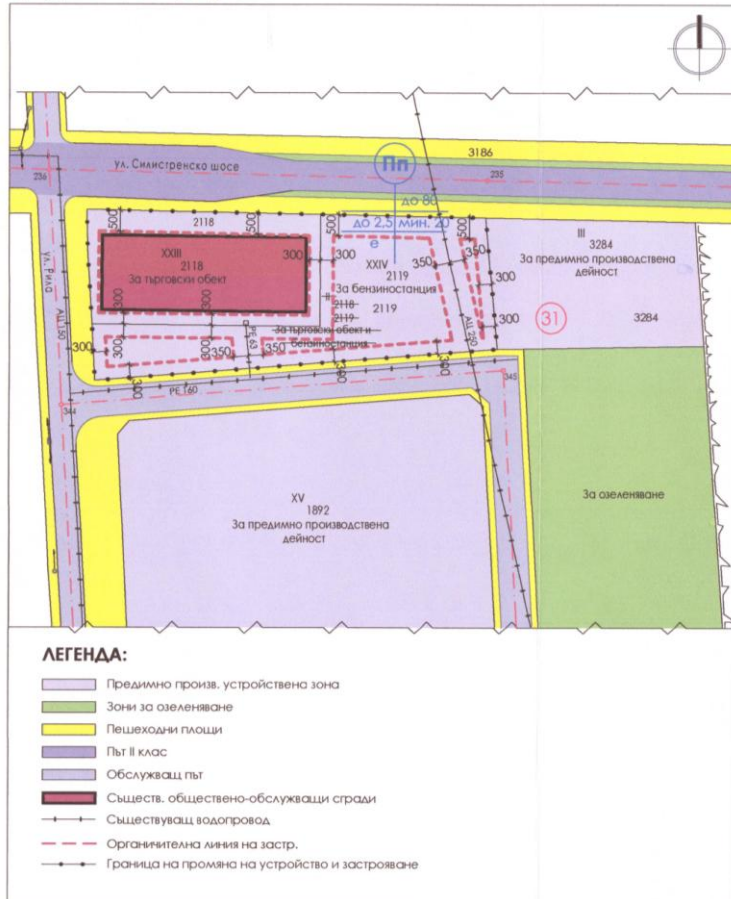
M 1:1000

Тахиметрична снимка за УПИ II-2118, 2119 "За търговски обект и бензиностанция", кв. 31 по плана на гр. Дулово, общ. Дулово



M 1:1000

Изменение на ПУП - План за регулация и застрояване за УПИ II-2118, 2119 "За търговски обект и бензиностанция", кв. 31 по плана на гр. Дулово, общ. Дулово



M 1:1000

Изменение на ПУП - План за регулация и застрояване за УПИ II-2118, 2119 "За търговски обект и бензиностанция", кв. 31 по плана на гр. Дулово, общ. Дулово

Одобрявам със заповед № 300/03.05.2017г.

Кмет на Община Дулово: Оксим Ахмед



УСТРОЙСТВЕНИ ПАРАМЕТРИ

УПИ	Устройств. зона	ПИС установено предназначение	Площ /кв.м./	Височина /м/	Площ на застр. %	Кмет	Озеленяване %	Начин на застрояване
XXIII-2118	Пп	за търговска дейност	1421		до 80	до 2,5	Мин.20	е
XXIV-2119	Пп	за бензиностанция	1864		до 80	до 2,5	Мин.20	е



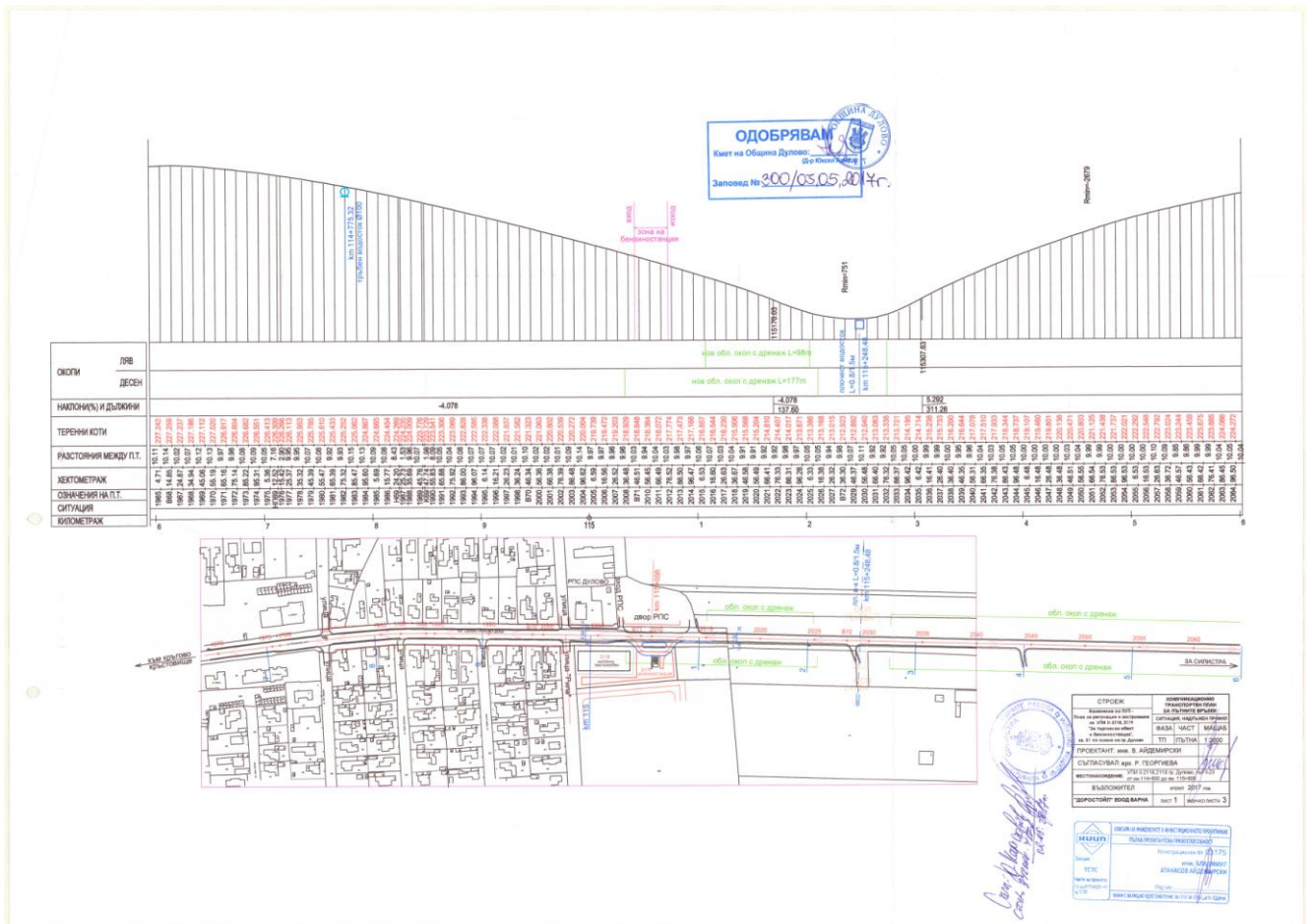
Изменение на ПУП - План за регулация и застрояване за УПИ II-2118, 2119 "За търговски обект и бензиностанция", кв. 31 по плана на гр. Дулово, общ. Дулово

ВЪЗЛОЖИТЕЛ

"ДОРСТОЙЛ" ЕООД - гр. Варна

ПРОЕКТАНТИ

Проектант:	арх. Р. Георгиева
ИНФОРМАЦИЯ ЗА ЧЕРТЕЖА	
ЧАСТ:	ПЛАН ЗА ЗАСТРОЯВАНЕ
ПРОЕКТНА ФАЗА:	ПУП
ДАТА:	април 2017г.
ЛИСТ НОМЕР	1/2



На основание чл.215 от ЗУТ индивидуалните административни актове могат да се обжалват пред Административен съд град Силистра.

Жалбите и протестите се подават чрез Община Дулово в 14 – дневен срок от съобщаването им.

ОБЩИНСКА АДМИНИСТРАЦИЯ