



ОБЩИНА ДУЛОВО, ОБЛАСТ СИЛИСТРА

7650 гр. Дулово, ул. „Васил Левски” 18, тел. 0864/23000, факс 23020

e-mail: dulovokmet@abv.bg, <http://dulovo.bg>

Изм.№ 3097 / 27.04.2018 год.

Публикувано на информационното табло на 27.04.2018 год.

Свалено от информационното табло на 2018 год.


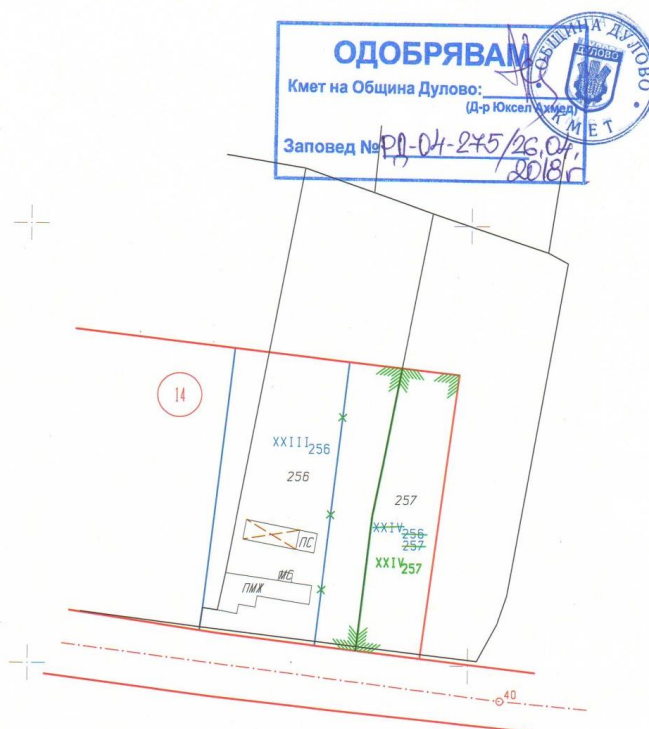
Обявления за одобрени проекти за изменения на подробни устройствени планове на територията на община Дулово

1. Община Дулово, сектор „ УТЗЕИ ” (стая № 18), на основание чл.129, ал.5 от Закона за устройство на територията обявява, че със Заповед № РД – 04 – 275 от 26.04.2018 г. на Кмета на общината е одобрен проект за изменение на подробен устройствен план – план за регулация за урегулиран поземлен имот XXIV – 256, 257 в квартал 14 по плана на село Паисиево, с възложител Джихан Неждет Ахмед.

С проекта за изменение на плана за регулация границите на урегулиран поземлен имот XXIV – 256, 257 се поставят в съответствие с границите на имот с пл. № 257 от западната страна по кадастралния план на село Паисиево.

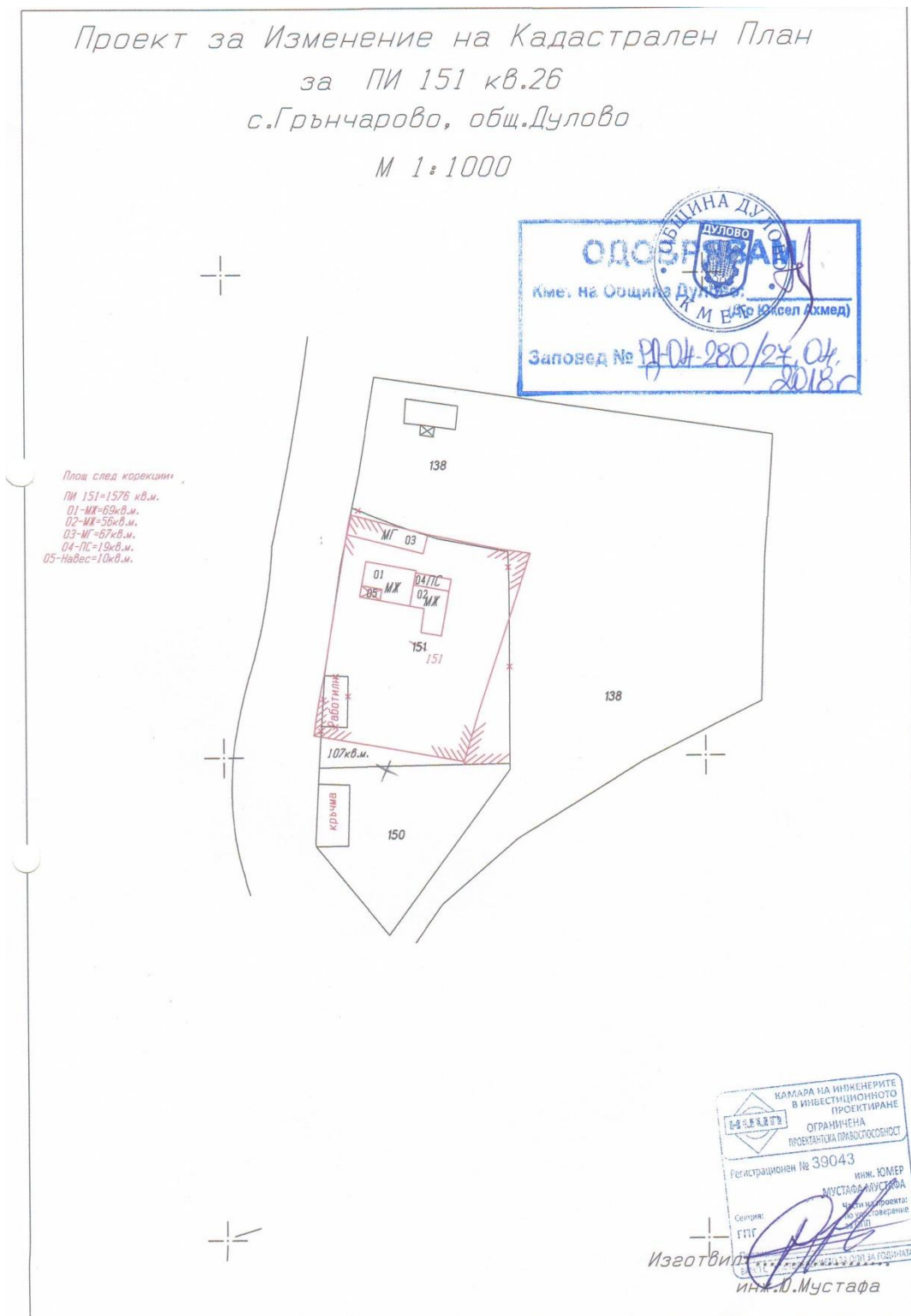
Образува се нов урегулиран поземлен имот XXIV – 257 с площ 940, 00 кв.м.

ПРОЕКТ ЗА ИЗМЕНЕНИЕ НА ПУП – ПЛАН ЗА РЕГУЛАЦИЯ
ЗА УПИ XXIV-256,257 В КВ. 14 ПО ПЛАНА
С.ПАИСИЕВО,ОБЩ.ДУЛОВО
М 1 : 1000



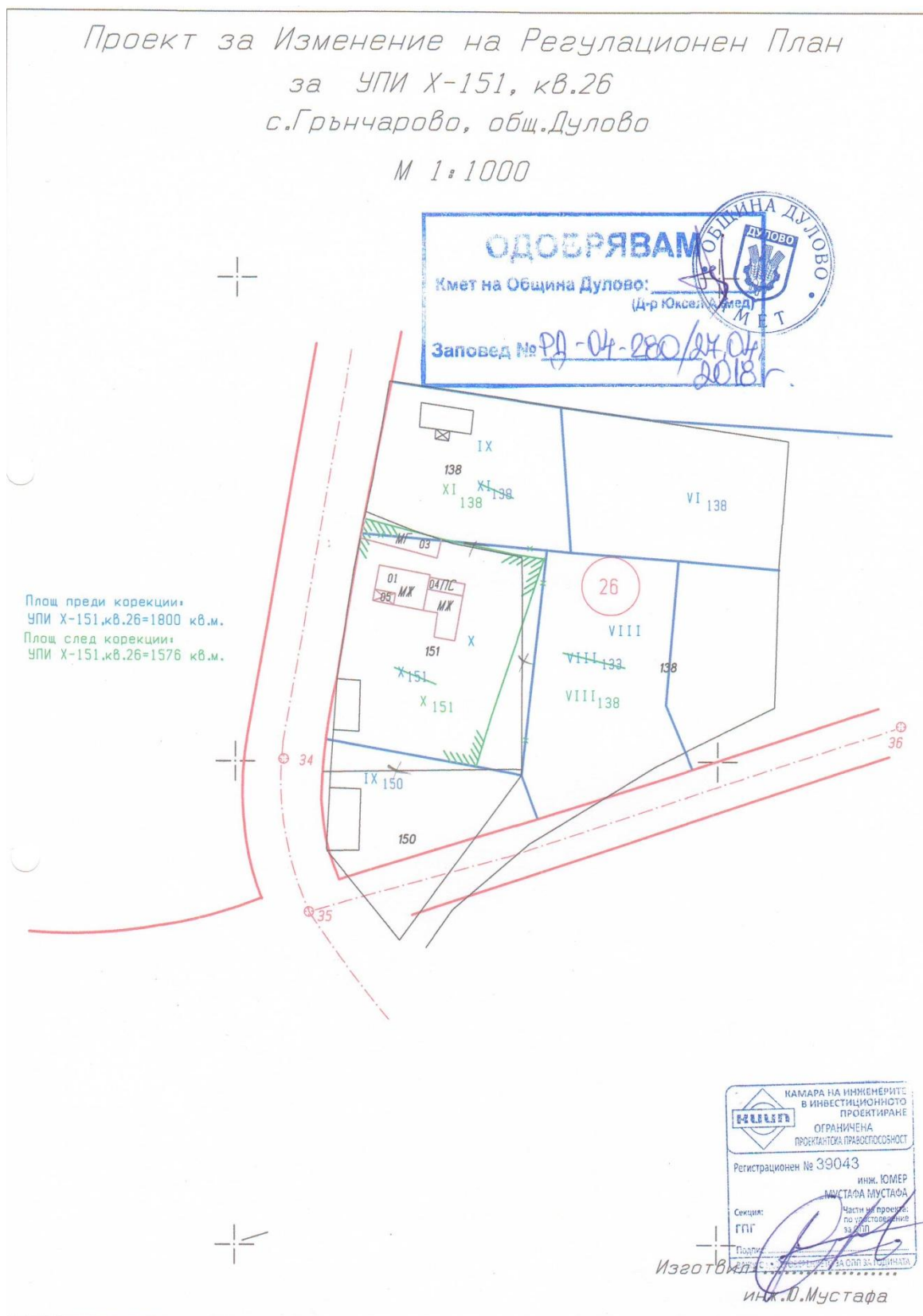
2. Община Дулово, сектор „ УТЗЕИ ” (стая № 18), на основание чл.129, ал.5 от Закона за устройство на територията обявява, че със Заповед № РД – 04 – 280 от 27.04.2018 год. на Кмета на общината е одобрен проект за изменение на кадастрален план и изменение на подробен устройствен план – план за регулация за урегулиран поземлен имот Х – 151 в квартал 26 по плана на село Грънчарово, с възложители наследници на Бельо Димитров Димитров.

С проекта за изменение на кадастралния план имота запазва старият си номер 151 по съществуващите на място граници с площ 1 576, 00 кв.м.



С проекта за изменение на плана за регулация границите на урегулиран поземлен имот X – 151 се поставят в съответствие с границите на имот с пл. № 151.

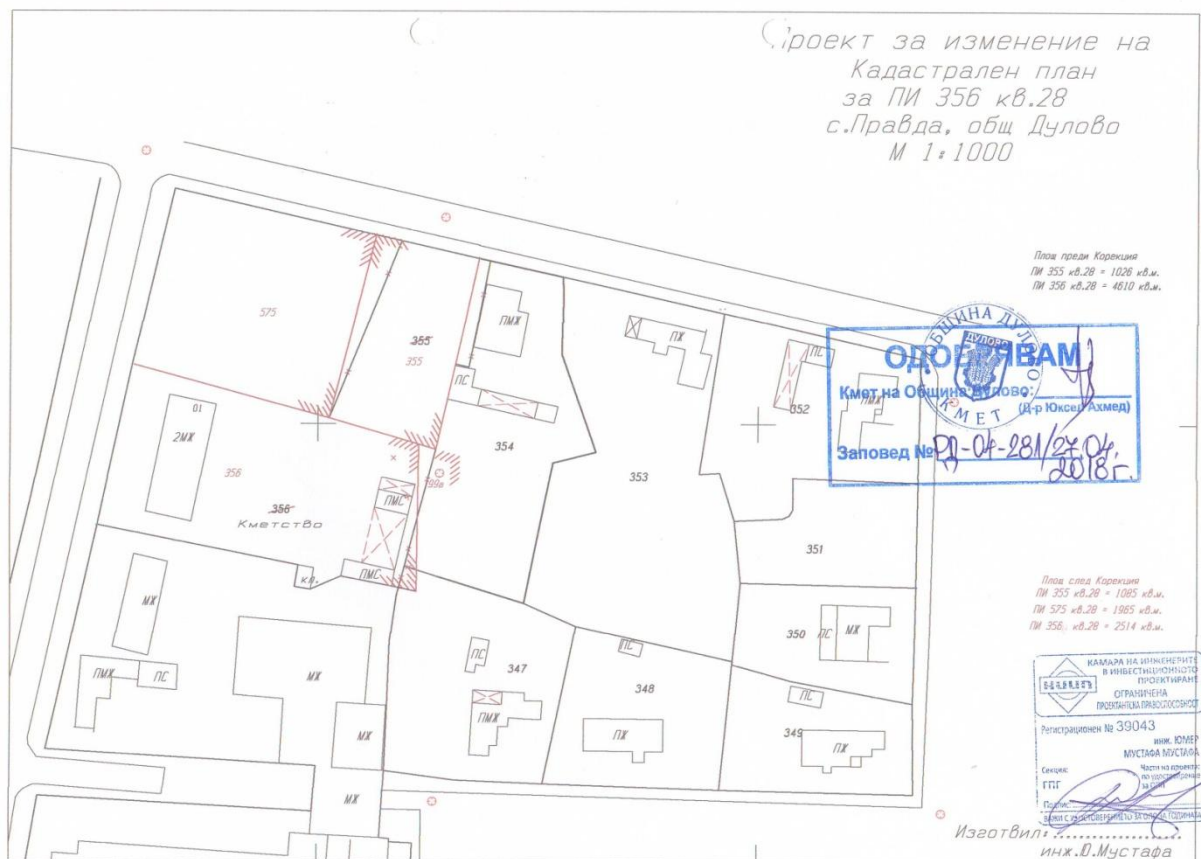
Новообразуваният урегулиран поземлен имот X – 151 е с площ 1 576, 00 кв.м.



3. Община Дулово, сектор „ УТЗЕИ ” (стая № 18), на основание чл.129, ал.5 от Закона за устройство на територията обявява, че със Заповед № РД – 04 – 281 от 27.04.2018 год. на Кмета на общината е одобрен план – план за регулация за урегулиран поземлен имот I „ ОбНС – МВР, читалище, клуб на пенсионера, дискоклуб, здравна служба, училище, физкултурен салон, стол към училище, детска градина, сладкарница, бръснарница, автоспирка ” пл.№ 356, квартал 28 в село Правда, с възложител Община Дулово.

С проекта за изменение на кадастралния план се обособяват три нови поземлени имота с номера :

- поземлен имот № 355 с площ 1 085 кв.м.,
- поземлен имот № 575 с площ 1 965 кв.м.,
- поземлен имот № 356 с площ 2 514 кв.м. ;

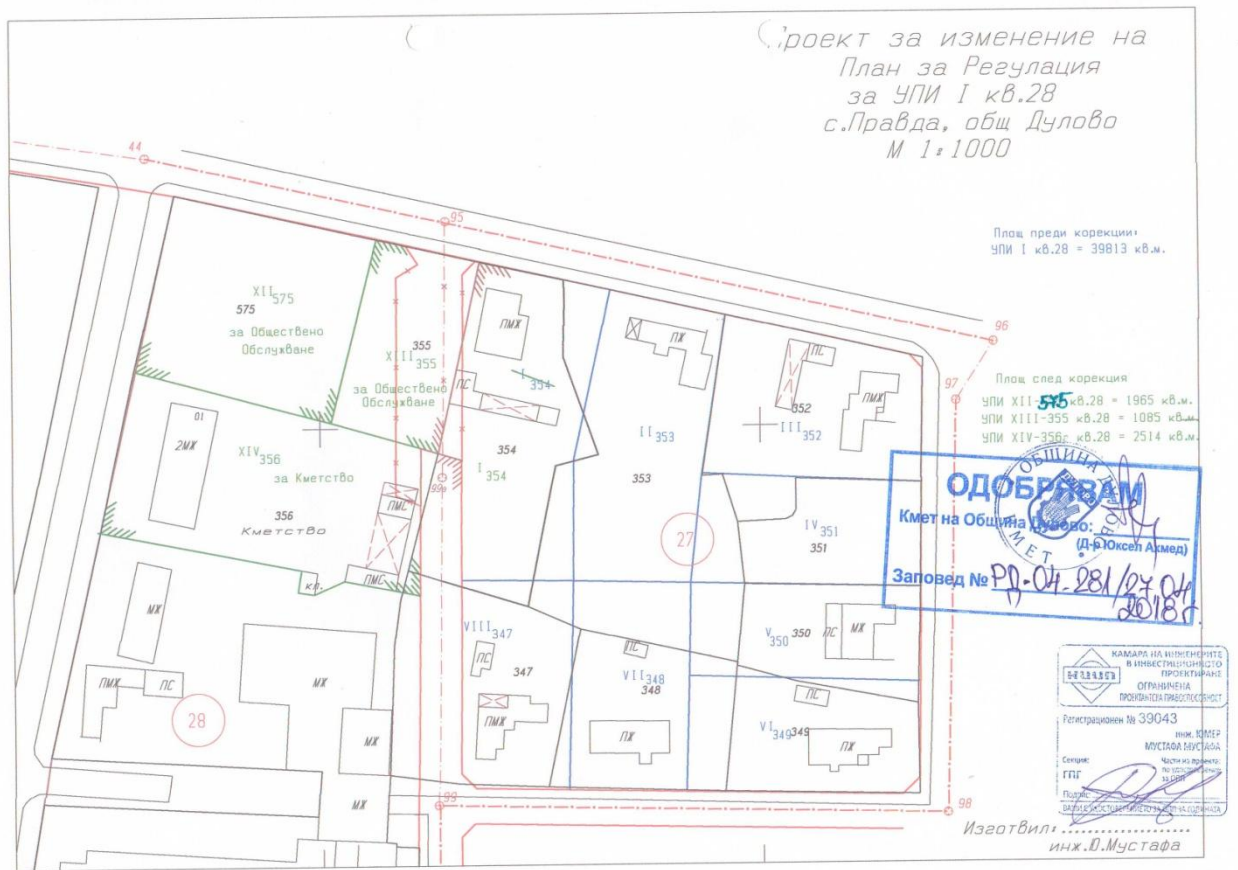


С проекта за изменение на плана за регулация урегулиран поземлен имот I „ ОбНС – МВР, читалище, клуб на пенсионера, дискоклуб, здравна служба, училище, физкултурен салон, стол към училище, детска градина, сладкарница, бръснарница, автоспирка ” пл.№ 356, квартал 28, се разделя на три самостоятелни урегулирани поземлени имота, границите на които съвпадат с границите на новообразуваните поземлени имота и получават следните технически показатели :

Новообразуваният урегулиран поземлен имот XII – 575 „ За обществено обслужване ”, с площ 1 965, 00 кв.м.

Новообразуваният урегулиран поземлен имот XIII – 355 „ За обществено обслужване ”, с площ 1 085, 00 кв.м.

Новообразуваният урегулиран поземлен имот XIV – 356 „ За кметство ”, с площ 2 514, 00 кв.м



На основание чл.215 от ЗУТ индивидуалните административни актове могат да се обжалват пред Административен съд град Силистра.

Жалбите и протестите се подават чрез Община Дулово в 14 – дневен срок от съобщаването им.

ОБЩИНСКА АДМИНИСТРАЦИЯ