



# ОБЩИНА ДУЛОВО, ОБЛАСТ СИЛИСТРА

7650 гр. Дулово, ул. „Васил Левски” 18, тел. 0864/23000, факс 23020

e-mail: [dulovokmet@abv.bg](mailto:dulovokmet@abv.bg), <http://dulovo.bg>

**Изх.№ 1407 / 16.02.2018 год.**

Публикувано на информационното табло на 16.02.2018 год.

Свалено от информационното табло на ..... 2018 год.

## Обявления за одобрени проекти за изменения на подробни устройствени планове и подробни устройствени планове на територията на община Дулово

1. Община Дулово, сектор „ УТЗЕИ ” ( стая № 18 ), на основание чл.129, ал.5 от Закона за устройство на територията обявява, че със Заповед № РД – 04 – 120 от 16.02.2018 год. на кмета на общината е одобрен проект за изменение на кадастрален план и изменение на подробен устройствен план – план за регулация и застрояване и сборна схема на съществуващите елементи на техническата инфраструктура за урегулиран поземлен XVII – 151 „ За административна сграда на земеделски кооператив ” и урегулиран поземлен имот XVI – 150 „ За читалище ” в квартал 8 по плана на село Межден.

ПРОЕКТ ЗА ИЗМЕНЕНИЕ НА КАДАСТРАЛЕН ПЛАН  
на ПИ №150 и ПИ №151 по КП на с.Межден, общ.Дулово, обл.Силистра  
М 1:1000



Изработил: "Геотренд 2008" гр. Силистра  
Проектант: /инж. И. Димитрова/

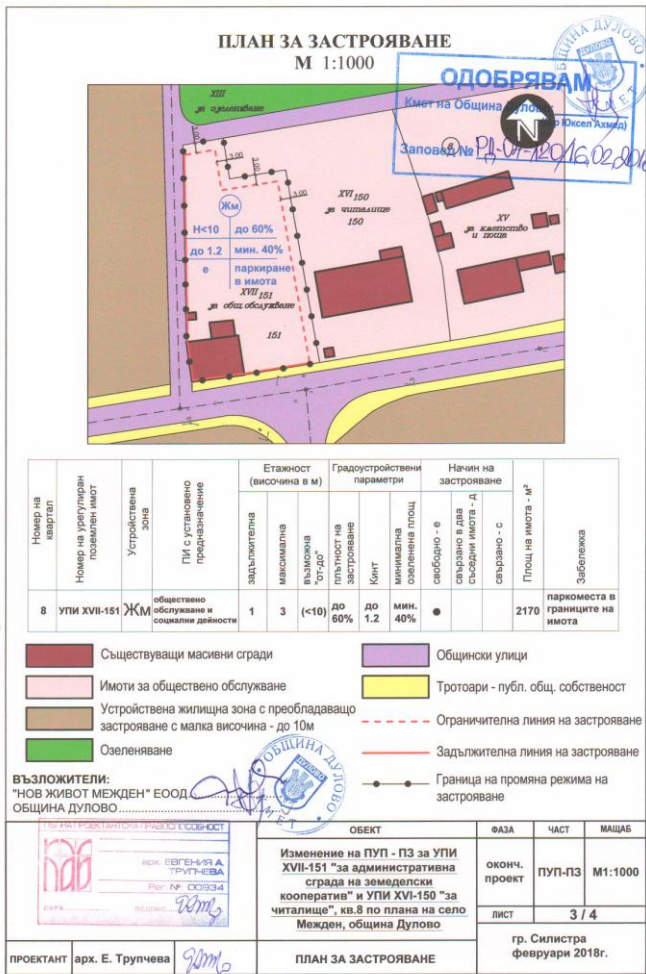


ПРОЕКТ ЗА ИЗМЕНЕНИЕ НА ПУП-ПР  
за ПИ XVI – за читалище и ПИ XVII – за админ. сграда на земедел. кооператив,  
в кв. 8 по РП на с.Межден, общ.Дулово, обл.Силистра.  
М 1:1000



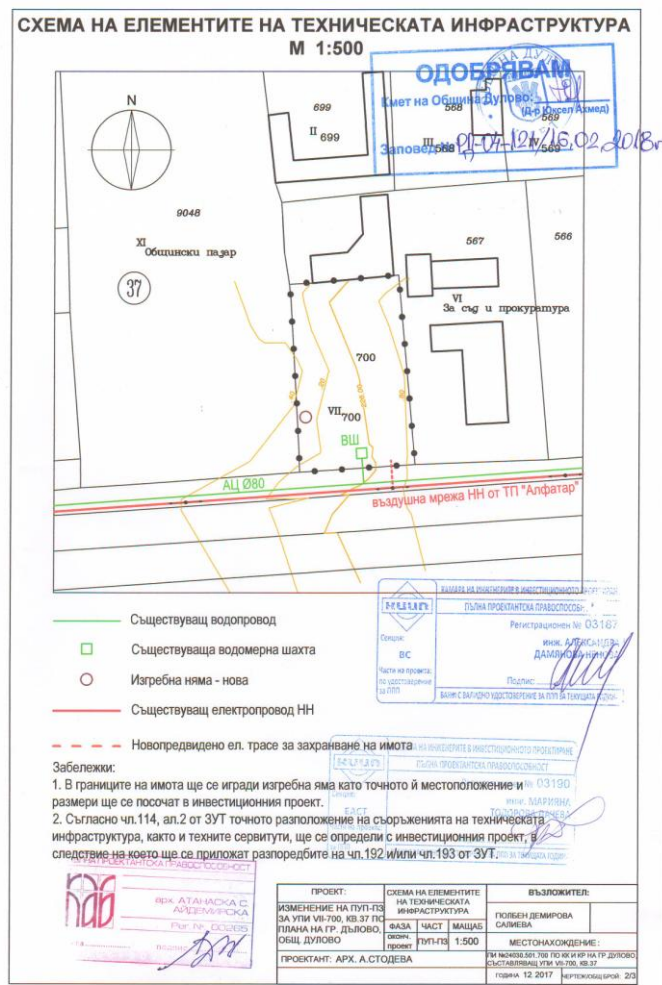
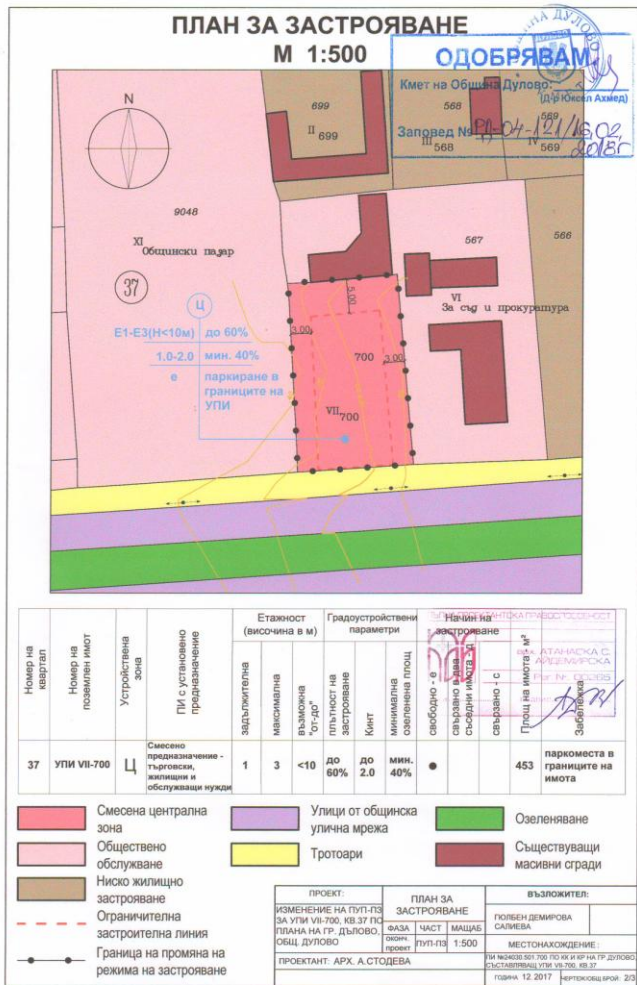
Изработил: "Геотренд 2008" гр. Силистра  
Проектант: /инж. И. Димитрова/





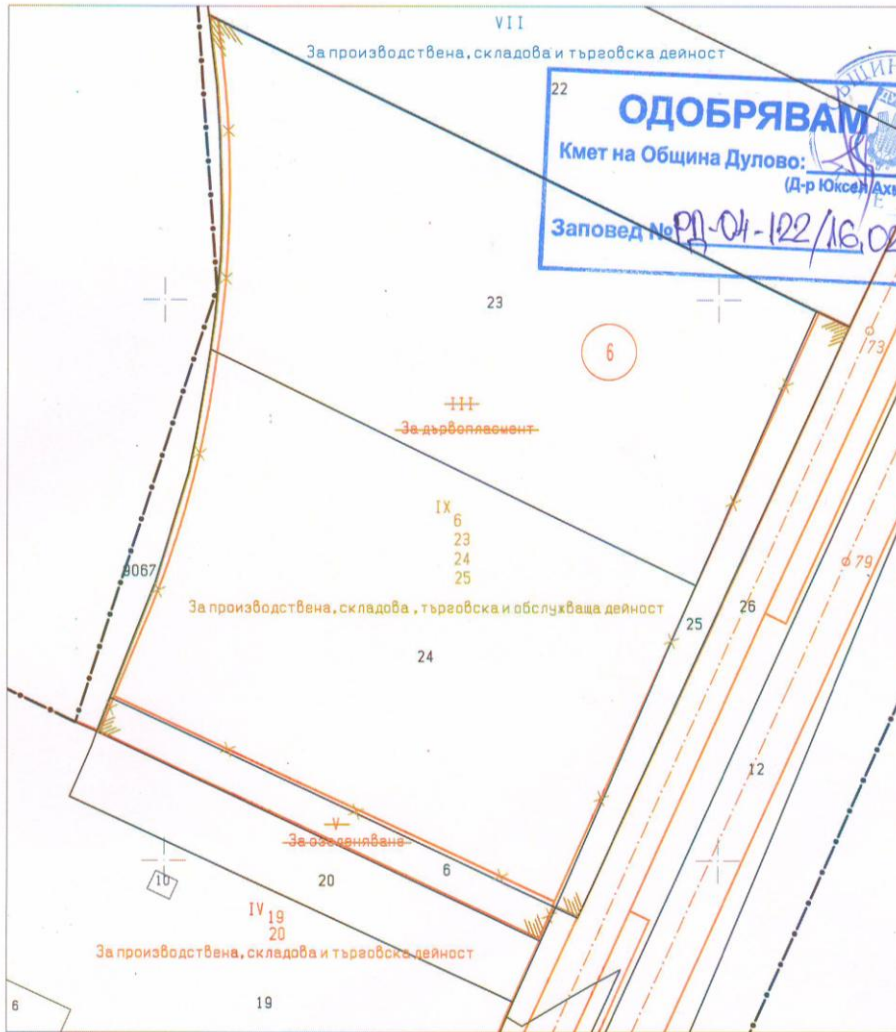
2. Община Дулово, сектор „ УТЗЕИ ” ( стая № 18 ), на основание чл.129, ал.5 от Закона за устройство на територията обявява, че със Заповед № РД – 04 – 121 от 16.02.2018 год. на кмета на общината е одобрен проект за изменение на подробен устройствен план – план за застрояване и схема на елементите на техническата инфраструктура за урегулиран поземлен имот VII - 700, квартал 37 в град Дулово ( поземлен имот с идентификатор 24030.501.700 по КК и КР на град Дулово ), с цел създаване устройствена основа за изграждане на сграда със смесено предназначение – за търговски и жилищни нужди в устройствена зона от тип „ Смесена централна зона ” ( Ц ).

За новообразувания имот се определят следните градоустройствени параметри :



3. Община Дулово, сектор „ УТЗЕИ ” ( стая № 18 ), на основание чл.129, ал.5 от Закона за устройство на територията обявява, че със Заповед № РД – 04 – 122 от 16.02.2018 год. на кмета на общината е одобрен проект за изменение на подробен устройствен план – план за регулация ( съгласуван с ДП „ НК Железопътна инфраструктура ” с писмо изх.№ ЖИ – 4330 / 30.01.2018 год. ) за урегулиран поземлен имот III „ За дървопласмент ” и общински урегулиран поземлен имот V „ За озеленяване ”, квартал 6 в град Дулово – промишлена зона - юг, с цел обединяване на поземлени имоти с идентификатори 24030.502.23, 24030.502.24 и общински поземлени имоти с идентификатори : 24030.502.25 с площ 628 кв.м. ( предварителен договор за покупко - продажба на недвижим имот по чл.15, ал.3 от ЗУТ изх.№ ПО – 07 – 307 / 29.08.2017 год., нотариално заверен пред нотариус в район РС – Дулово, рег.№ 657 на Нотариалната камара Рег.№ 517 / 29.08.2017 год. ) и 24030.502.6 с площ 577 кв.м. по кадастралната карта и кадастралните регистри на град Дулово ( предварителен договор за покупко - продажба на недвижим имот по чл.15, ал.5 от ЗУТ изх.№ ПО – 07 – 444 / 15.12.2017 год. ) в един обединен урегулиран поземлен имот, отреден за „ За производствена, складова, търговска и обслужваща дейност ”.

**ПРОЕКТ ЗА ИЗМЕНЕНИЕ**  
 на плана за регулация  
 за УПИ III "За дървопласмент" в кв. 6  
 по плана на ПЗ "Юг" гр.Дулово  
 М 1:1000



**ОДОБРЯВАМ**  
 Кмет на Община Дулово:  
 (Д-р Юксей Ахмед)  
 Заповед № 01-01-122/16.02.2018г.



НК "ЖЕЛЕЗОПЪТНА ИНФРАСТРУКТУРА"  
 СЪГЛАСУВАМ:  
 с Мемо  
 №Х.Н.Н.И-4330  
 30.01.2018г.  
 София, 01.2018. Ген. директор:

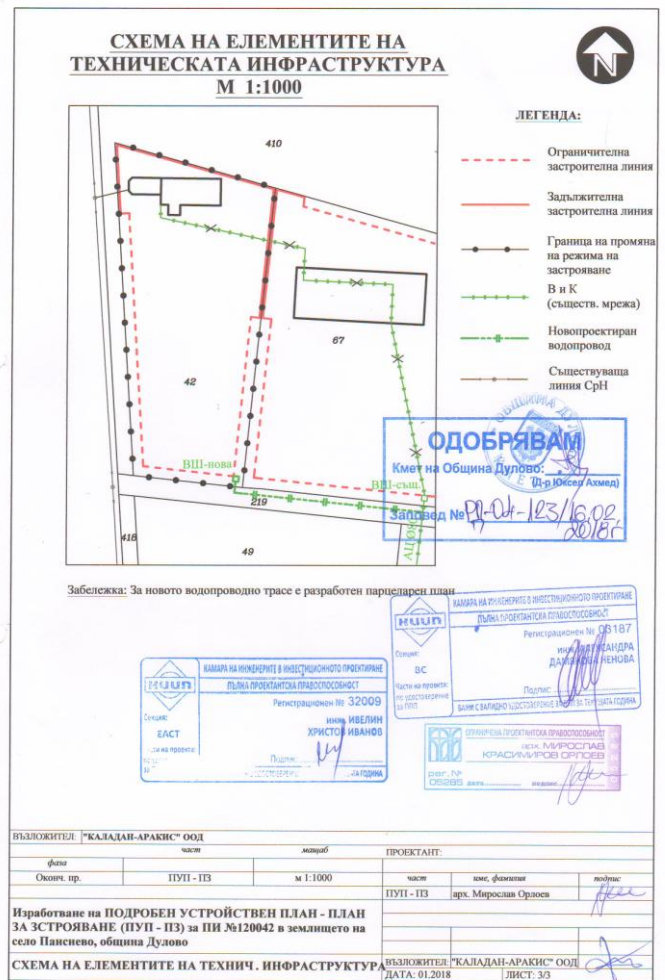
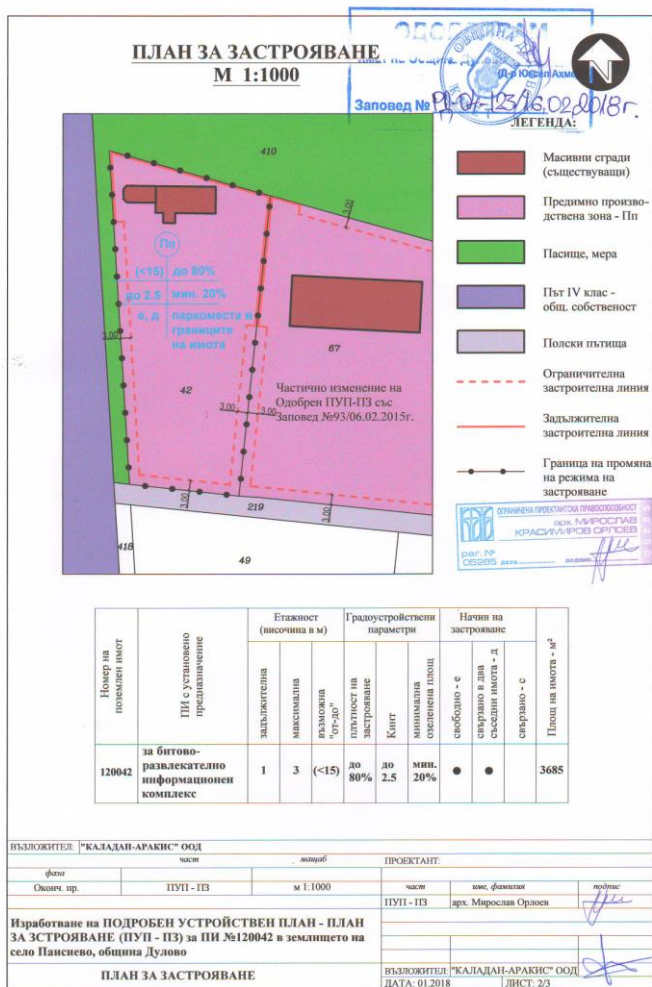


КАМАРА НА ИНЖЕНЕРИТЕ В ИНВЕСТИЦИОННОТО ПРОЕКТИРАНЕ  
 ПЪЛНА ПРОЕКТАНТСКА ПРАВОСПОСОБНОСТ  
 Регистрационен № 07504  
 Инж. РАДКА  
 СТОЙЧЕВ  
 Подпис: [Signature]  
 ВАЖИ С ВАЛИДНО УДОСТОВЕРЕНИЕ ЗА ЦПЧ ЗА ТЕКУЩАТА ГОДИНА

Проверен: Мемо С. Мавраков

4. Община Дулово, сектор „ УТЗЕИ ” ( стая № 18 ), на основание чл.129, ал.5 от Закона за устройство на територията обявява, че със Заповед № РД – 04 – 123 от 16.02.2018 год. на кмета на общината е одобрен проект за подробен устройствен план – план за застрояване, схема на елементите на техническата инфраструктура и парцеларен план на водопроводно отклонение за поземлен имот № 120042 в землището на село Паисиево.

С плана за застрояване за поземления имот се създава устройствена основа за изграждане на битово – развлекателно информационен комплекс и получава следните градоустройствени параметри и технически показатели :



Съгласно парцеларният план общата дължина на трасето е 63.23 м. и сервитут на засегнатите имоти 316 кв.м.



На основание чл.215 от ЗУТ индивидуалните административни актове могат да се обжалват пред Административен съд град Силистра.

Жалбите и протестите се подават чрез Община Дулово в 14 – дневен срок от съобщаването им.

ОБЩИНСКА АДМИНИСТРАЦИЯ