



ОБЩИНА ДУЛОВО, ОБЛАСТ СИЛИСТРА

7650 гр. Дулово, ул. „Васил Левски” 18, тел. 0864/23000, факс 23020

e-mail: dulovokmet@abv.bg, <http://dulovo.bg>

Изх.№ П - 1964 / 06.03.2020 год.

Публикувано на информационното табло на 06.03.2020 год.

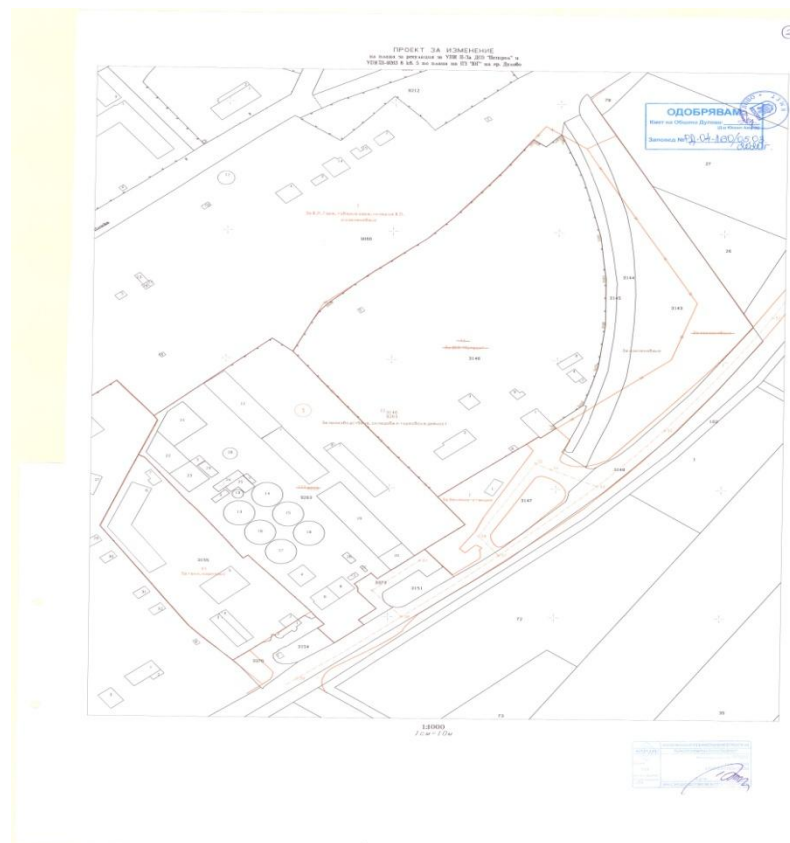
Свалено от информационното табло на 2020 год.

Обявление за одобрен проект за изменение на подробен устройствен план на територията на община Дулово

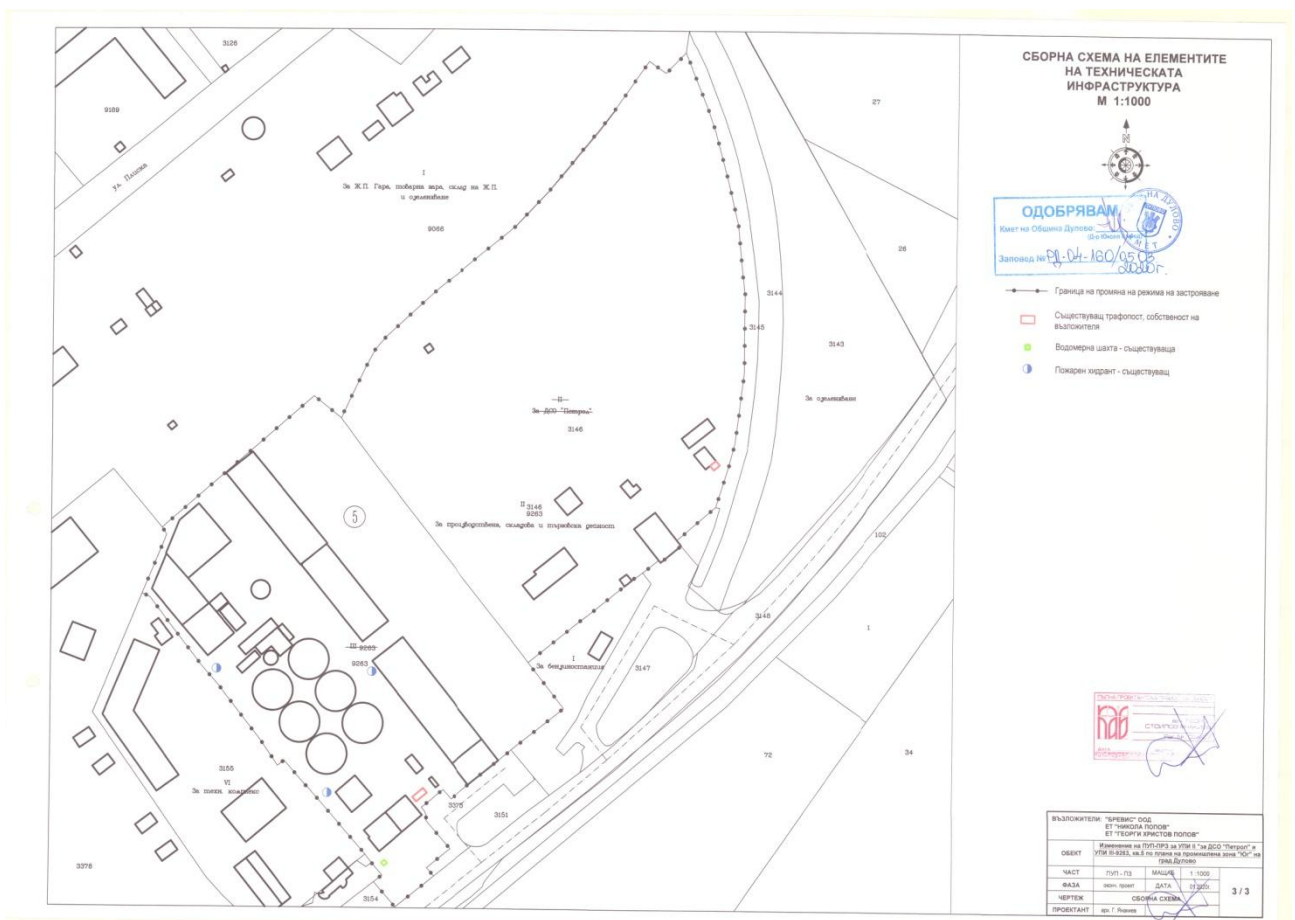
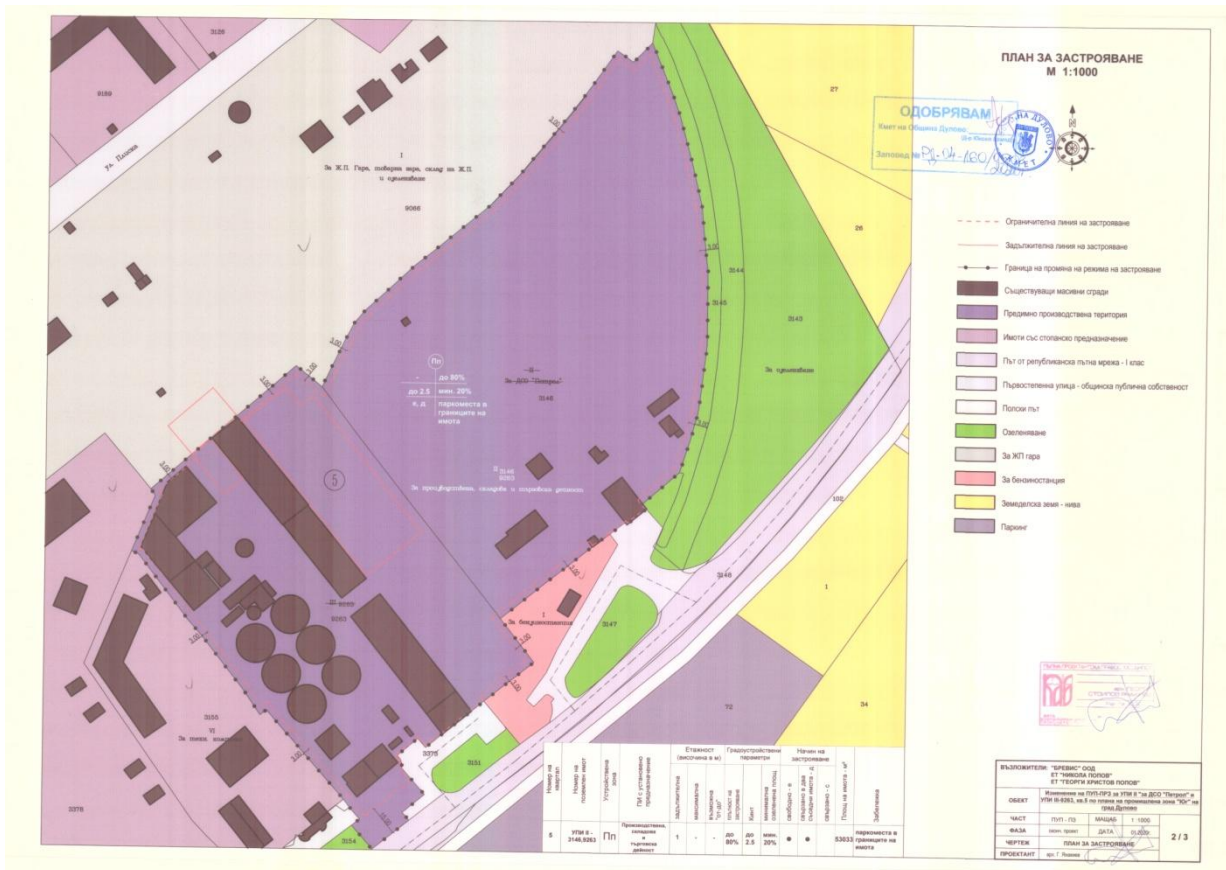
Община Дулово, сектор „УТЗЕИ” (стая № 18), на основание чл.129, ал.5 от Закона за устройство на територията обявява, че със Заповед № РД – 04 – 160 от 05.03.2020 г. на Кмета на общината е одобрен проект за изменение на подробен устройствен план – план за регулация и застрояване (ИПУП – ПРЗ), сборна схема на елементите на техническата инфраструктура и план-схема за елементите на техническата инфраструктура за урегулиран поземлен имот (УПИ) П „За ДСО „Петрол“” и урегулиран поземлен имот (УПИ) Ш - 9263, квартал 5 в град Дулово – промишлена зона – юг, идентични с поземлени имоти (ПИ) с идентификатори 24030.501.3146 и 24030.501.9263 по кадастралната карта и кадастралните регистри (КК и КР) на град Дулово, като съставна част от комплексен проект за инвестиционна инициатива (КПИИ), с възложители „Б” ООД град Дулово, ЕТ „Н.П” град Дулово и ЕТ „Г. Хр. П” град Дулово.

Основната цел на изменението на подробния устройствен план – план за регулация и застрояване (ИПУП - ПРЗ) е изготвяне на проект, с който урегулиран поземлен имот (УПИ) П „За ДСО „Петрол“” и урегулиран поземлен имот (УПИ) Ш - 9263, квартал 5 да се обединят в един нов урегулиран поземлен имот с конкретно предназначение „за производствена, складова и търговска дейност”.

В резултат на изменението се образува нов урегулиран поземлен имот (УПИ) П – 3146, 9263 „За производствена, складова и търговска дейност”, квартал 5 с площ 53 033, 00 кв.м.

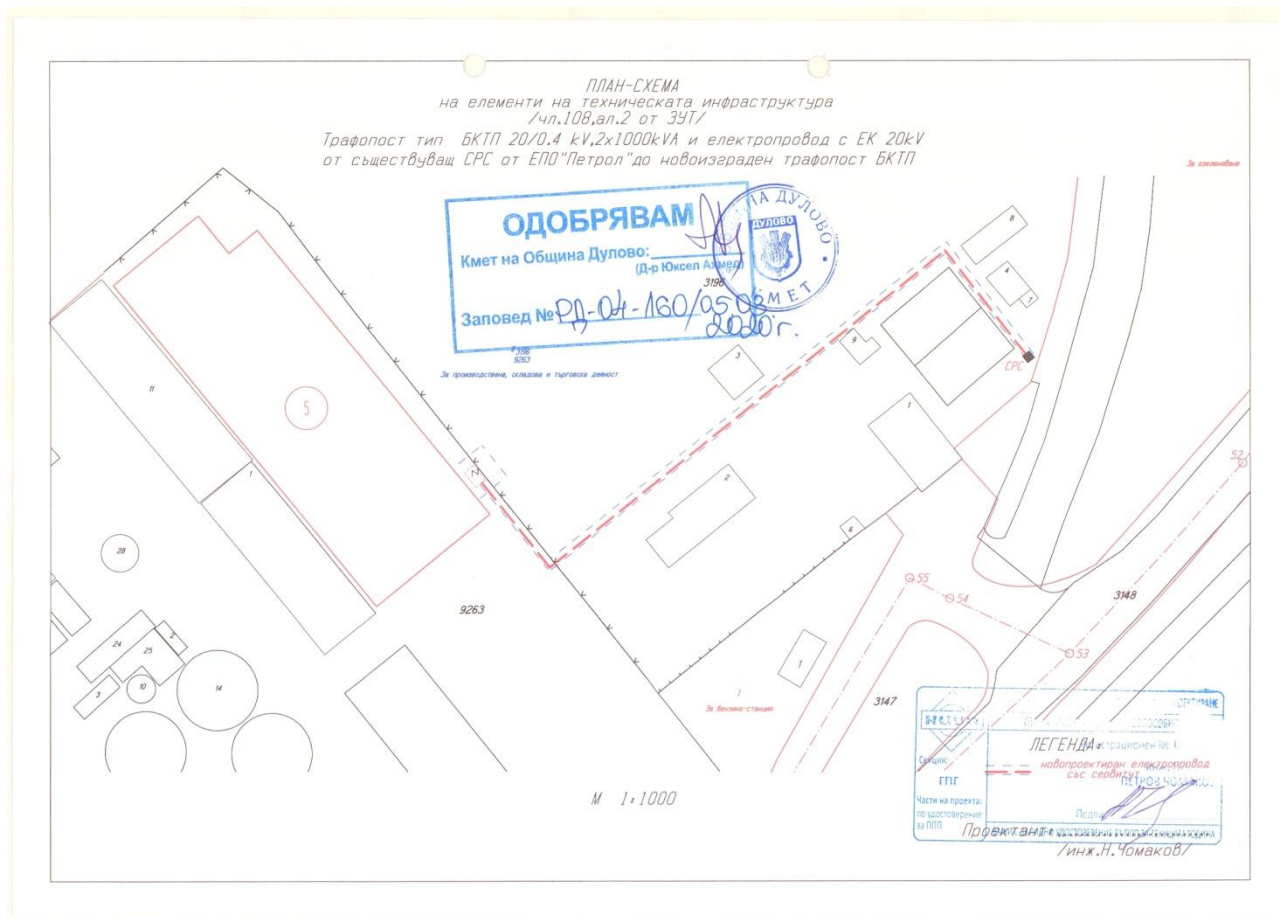


Съгласно приложеният проект за изменение на плана за застрояване за новообразуваният урегулирания поземлен имот (УПИ) се предвижда устройствената зона да бъде „Предимно производствена” (Пп) с конкретно предназначение „за производствена, складова и търговска дейност” със следните градоустройствени параметри и технически показатели :



План-схемата за елементите на техническата инфраструктура предвижда електропровода да започне от СРС от ЕПО „Петрол”, да премине през поземлени имоти (ПИ) с идентификатори 24030.501.3146 и 24030.501.9263 по кадастралната карта и кадастралните регистри (КК и КР) на град Дулово и да достигне до новоизграден трафопост в поземлен имот (ПИ) с идентификатор 24030.501.9263 по кадастралната карта и кадастралните регистри (КК и КР) на град Дулово.

Обща дължина на трасето е 174,05 кв.м., обща площ на сервитута 365,50 кв.м.



На основание чл.215 от ЗУТ индивидуалният административен акт може да се обжалва пред Административен съд град Силистра.

Жалбите и протестите се подават чрез Община Дулово в 14 – дневен срок от съобщаването им.

ОБЩИНСКА АДМИНИСТРАЦИЯ