



ОБЩИНА ДУЛОВО, ОБЛАСТ СИЛИСТРА

7650 гр. Дулово, ул. „Васил Левски” 18, тел. 0864/23000, факс 23020

e-mail: dulovokmet@abv.bg, <http://dulovo.bg>

Изм.№ 1706 / 02.03.2018 год.

Публикувано на информационното табло на 02.03.2018 год.

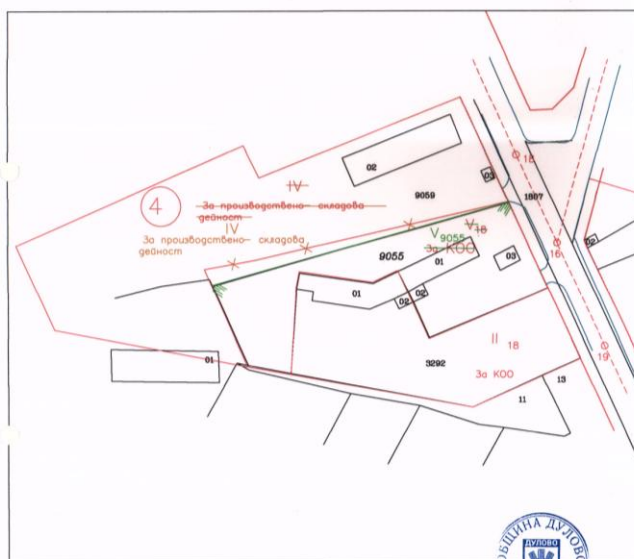
Свалено от информационното табло на 2018 год.

Обявления за одобрени проекти за изменение на подробен устройствен план и подробен устройствен план на територията на община Дулово

1. Община Дулово, сектор „ УТЗЕИ ” (стая № 18), на основание чл.129, ал.5 от Закона за устройство на територията обявява, че със Заповед № РД – 04 – 157 от 01.03.2018 год. на кмета на общината е одобрен проект за изменение на подробен устройствен план – план за регулация и застрояване, схема на елементите на техническата инфраструктура и комуникационно – транспортен план (съгласуван с АПИ – ОПУ – Силистра с писмо изх.№ 134 / 12.02.2018 год., РГ № 94 – 00 – 21 / 12.02.2018 год.) за урегулиран поземлен V – 18 „ За КОО ” в квартал 4 по плана на град Дулово – промишлена зона – север.

С проекта за изменение на плана за регулация вътрешните регулационни линии се поставят в съответствие с имотните граници на поземлен имот с идентификатор 24030.501.9055 по кадастралната карта и кадастралните регистри на град Дулово и новообразуваният урегулиран поземлен имот V - 9055 е с площ 2 043, 00 кв.м.

ПРОЕКТ ЗА ИЗМЕНЕНИЕ НА РЕГУЛАЦИОННИЯ ПЛАН НА
гр. ДУЛОВО –УПИ V-18, (ПИ 24030.501.9055), КВ 4

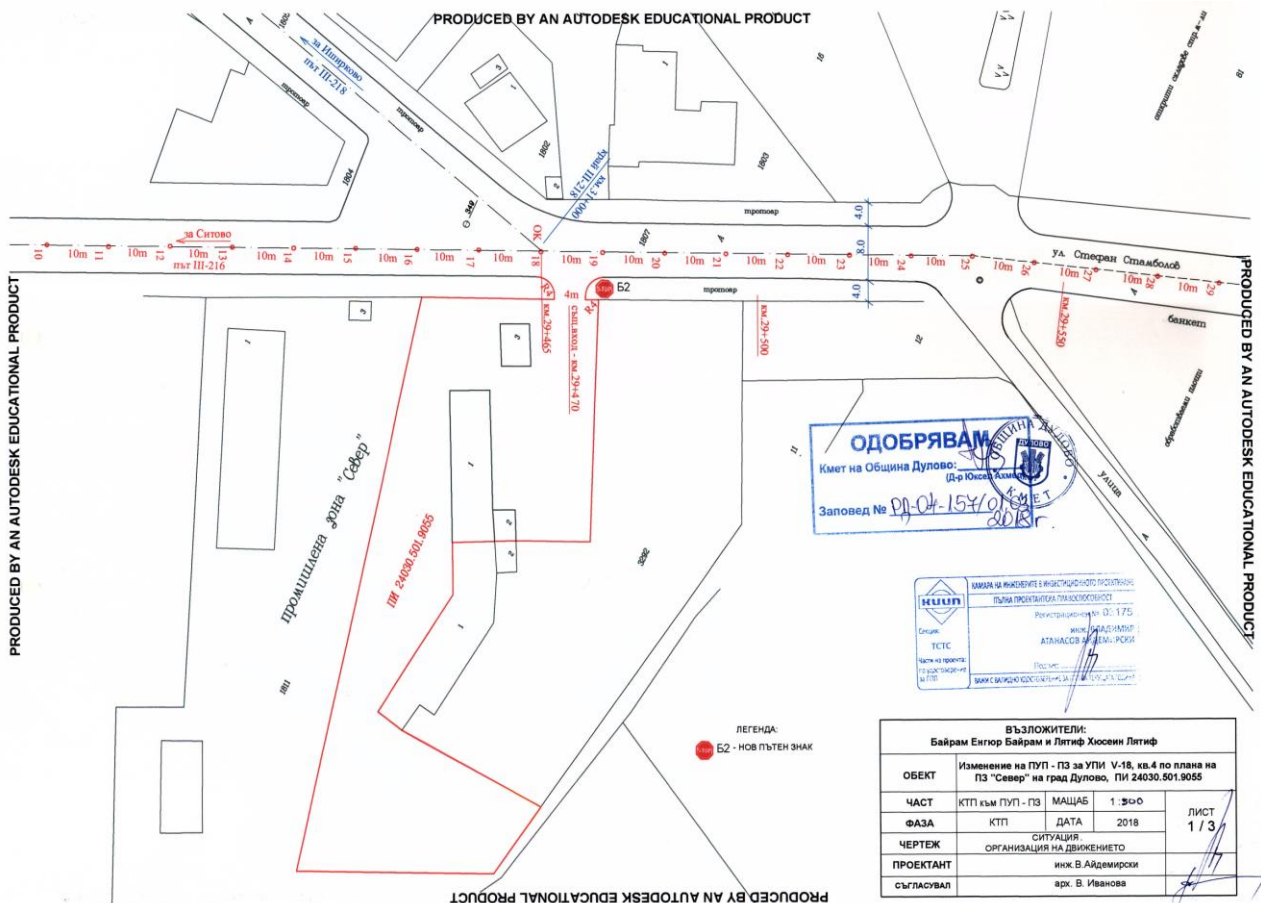
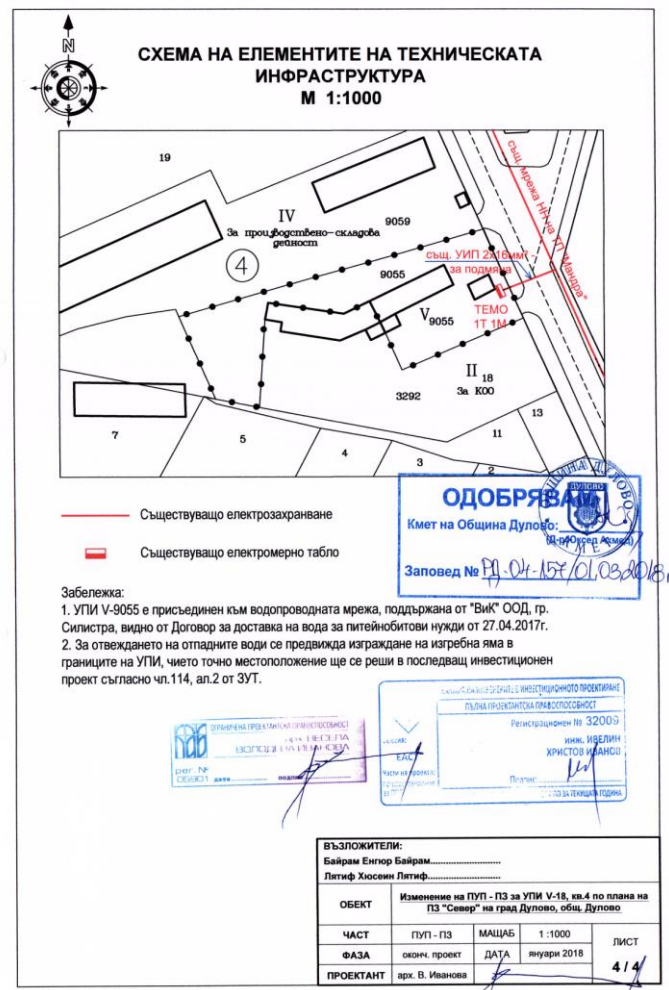
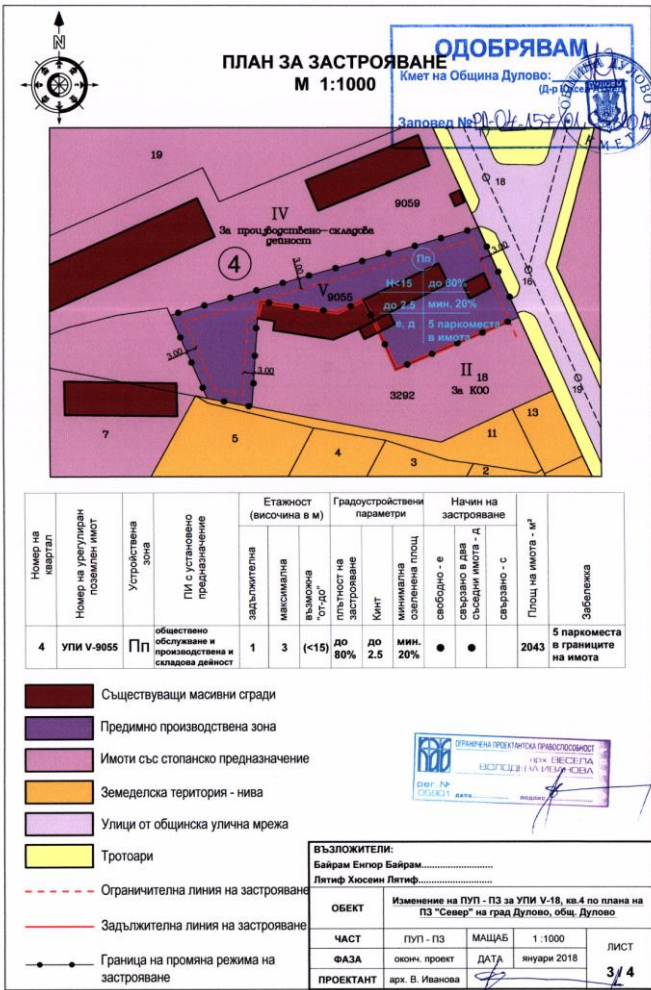


М 1:1000

ПРОЕКТАНТ: 
/ инж. Ч. Ников /




Проекта за изменение на плана за застрояване създава устройствена основа за изграждане на сгради за обществено обслужване – търговска дейност и производствена и складова дейност. Устройствената зона ще бъде „Предимно производствена (Пп) ” със следните градоустройствени параметри и технически показатели :



2. Община Дулово, сектор „ УТЗЕИ ” (стая № 18), на основание чл.129, ал.5 от Закона за устройство на територията обявява, че със Заповед № РД – 04 – 158 от 01.03.2018 год. на кмета на общината е одобрен проект за подробен устройствен план – план за застрояване, план-схема за елементите на техническата инфраструктура и парцеларен план за външно ел.захранване и водопроводно отклонение за поземлен имот № 000329 в землището на село Раздел за създаване устройствена основа за изграждане на ниско жилищно застрояване и казан за изваряване на ракия, като съставна част от комплексен проект за инвестиционна инициатива.

Поземлен имот № 000329 няма излаз на път, достъпът до него става, преминавайки през съседния поземлен имот № 000320 – частна общинска собственост, който е с предназначение „ за друг жилищен терен ”. Обособена е ивица с дължина 12,50м. и ширина 4,00м (50 кв.м. площ), през която ще се преминава, за да се достигне до имота.

С плана за застрояване за поземления имот се определя устройствена зона „ Жилищна зона с преобладаващо застрояване с малка височина (Жм) ” със следните градоустройствени параметри и технически показатели :




Съгласно парцеларният план трасето на външното ел.захранване преминава през :

ПУП-ПАРЦЕЛАРЕН ПЛАН ЗА
ВЪНШНО ЕЛ.ЗАХРАНВАНЕ НА ИМОТ 000329 ПО КВС
ЗА ЗЕМЛИЩЕТО НА С.РАЗДЕЛ,ОБЩ.ДУЛОВО
М 1 : 250



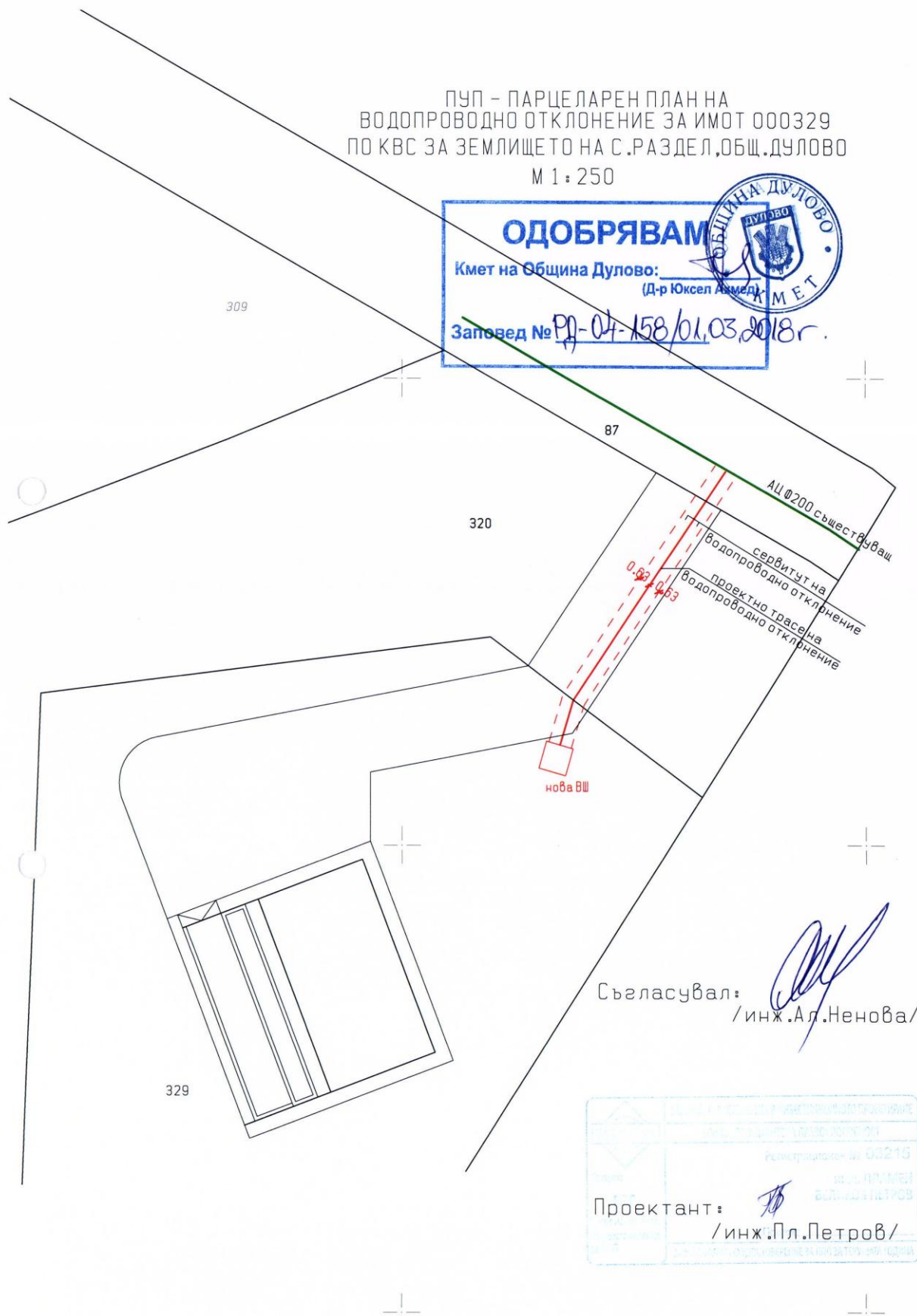
ОДОБРЯВАМ
Кмет на Община Дулово:
(Д-р Юсеф Ахмед)
Заповед № РД-04-158/01.03.2018г.



Съгласувал:  /инж.Е.Манолов/

Проектант:  /инж.Пл.Петров/


Съгласно парцеларният план трасето на водопроводното отклонение преминава през :



На основание чл.215 от ЗУТ индивидуалните административни актове могат да се обжалват пред Административен съд град Силистра.

Жалбите и протестите се подават чрез Община Дулово в 14 – дневен срок от съобщаването им.

ОБЩИНСКА АДМИНИСТРАЦИЯ