



ОБЩИНА ДУЛОВО, ОБЛАСТ СИЛИСТРА

7650 гр. Дулово, ул. „Васил Левски” 18, тел. 0864/23000, факс 23020

e-mail: dulovokmet@abv.bg, <http://dulovo.bg>


Изх.№ 6922 / 28.10.2016 год.

Публикувано на информационното табло на 28.10.2016 год.

Свалено от информационното табло на 2016 год.

Обявление за изработен проект за подробен устройствен план – парцеларен план (ПУП – ПП)

Община Дулово, област Силистра, на основание чл.128, ал.2 от ЗУТ съобщава, че е изработен проект за подробен устройствен план – парцеларен план за елементите на техническата инфраструктура – изграждане на подземна оптична мрежа за електронни съобщения - трасе през ЖП линия и прилежащи имоти в землищата на село Окорш и село Черник, с възложител „ Нетуоркс - България ” ЕООД град Русе.



Обект: Изграждане на подземна оптична мрежа за електронни съобщения, за нуждите на "Нетуоркс-България" ЕООД, на територията на община Дулово - трасе през ЖП линия и прилежащи имоти

Фаза: ПАРЦЕЛАРЕН ПЛАН
Част: Подробен устройствен план (ПУП)

Възложител:
"Нетуоркс-България" ЕООД

Проектант:
Част Геодезия
/ инж. Я. Николов /

Водещ проектант:
/ инж. И. Радулов /

Управлятел фирма:
/ Георги Ангелов /

2016г.

ОБЯСНИТЕЛНА ЗАПИСКА

Обект: Изграждане на подземна оптична мрежа за електронни съобщения, за нуждите на "Нетуоркс-България" ЕООД, на територията на община Дулово - трасе през ЖП линия и прилежащи имоти

ВЪЗЛОЖИТЕЛ: "Нетуоркс-България" ЕООД
Част: Подробен устройствен план (ПУП)
ФАЗА: Парцеларен план

I. Обща част
Настоящият проект е изготвен във връзка с коване на ВЪЗЛОЖИТЕЛЯ за изпълнение на Парцеларен План за подземна оптична мрежа за електронни съобщения за нуждите на "Нетуоркс-България" ЕООД на територията на община Дулово.

II. Технически решения
Подземната оптична мрежа по новите трасета ще се изпълни с 1 брой оптичен акрилен кабел, с 12 влакна, положен свободно в изкоп с дълбочина не по-малка от 1,1 м. Проектното трасе пресича през имоти:

- 81968 33.69, 81966 117.83, 81966 25.87 от з-щето на с. Черник;
- 000013, 000021, 000022, 000023, 000029 от з-щето на с. Окорш;
Дължината на трасето е 3 240 м.

Засяганите имоти по трасето – видно от Регистър на засяганите имоти са общинска публична и държавна публична собственост – лозя и местна пътека, републикански път №1 ЖП линия и при необходимост – други общински имоти – сградни имоти и земя.

Не е държаното сравняване през имоти местна собственост.

Всички засяганите имоти са в землищата на Община Дулово.

Надобенно са регистрирани засяганите имоти, като и регистрираните координати на четите на трасето и на обекта.

III. Методи за измерване и обработка

Съгласно на издирителни указания от община се извършва с тотална станция BИХАА 507 330 RK Обработка на измерванията се извършва с програмния продукт TRIPAD. Високоинформационна система в България, в съответствие с координатна система 1970 и 2000.

Какъв методичен проект прилагаме:

- > Общностни актове
- > Регистър на засяганите от трасето имоти
- > База на засяганите имоти
- > Координатен регистър на четите от трасето
- > Координатен регистър на обекта

Проектант:

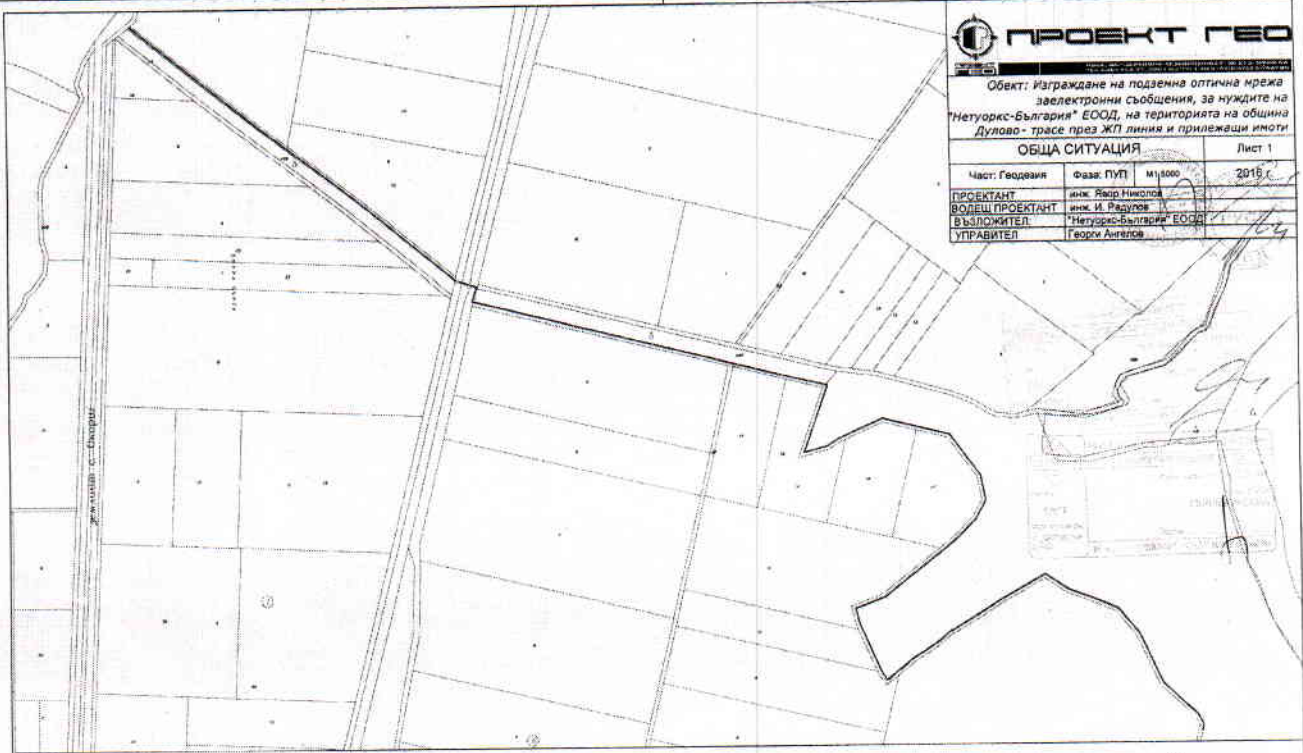
Част Геодезия
/ инж. Я. Николов /

Водещ проектант:

/ инж. И. Радулов /

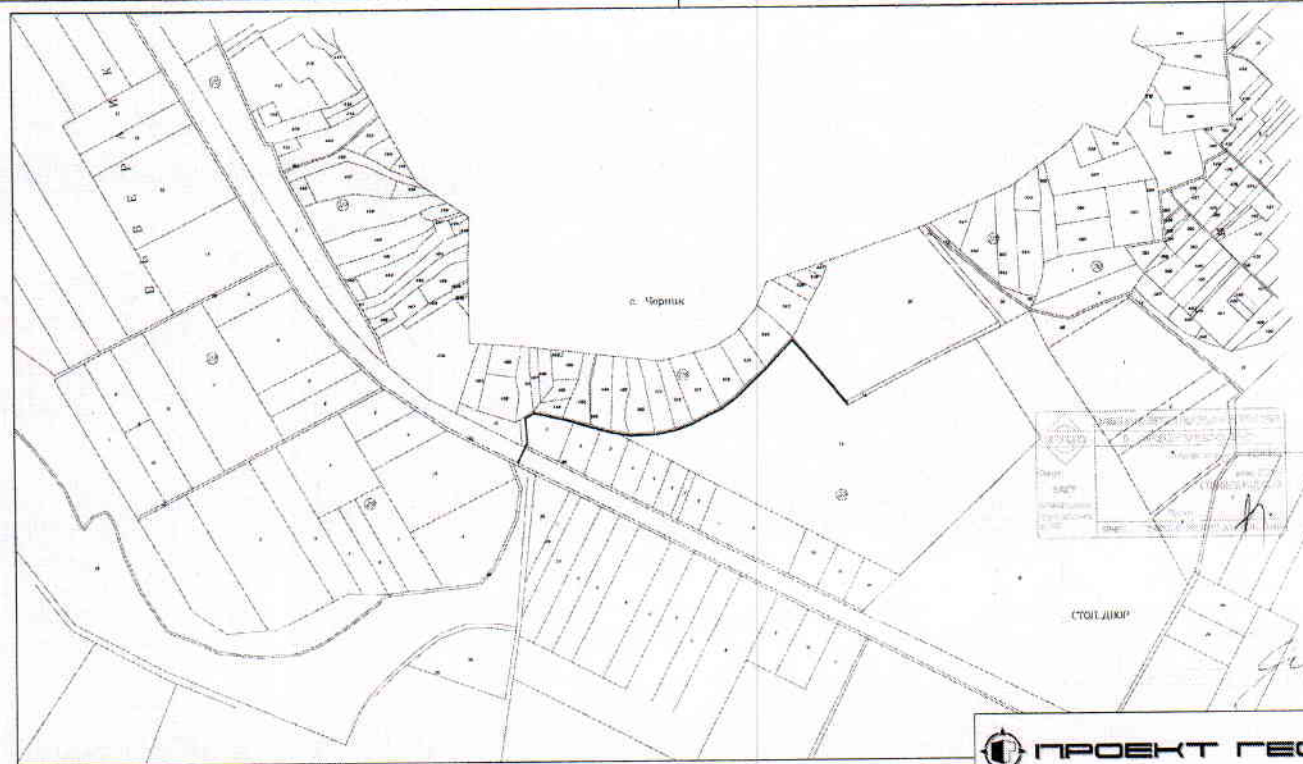
Обект: Изграждане на подземна оптична мрежа за електронни съобщения, за нуждите на "Нетуоркс-България" ЕООД, на територията на община Дулово - трасе през ЖП линия и прилежащи имоти

ОБЩА СИТУАЦИЯ				Лист 1
Част: Геодезия	Фаза: ПУП	М: 5000	2016 г.	
ПРОЕКТАНТ	инж. Явор Николов			
ВОДЕЩ ПРОЕКТАНТ	инж. И. Радулов			
ВЪЗЛОЖИТЕЛ	"Нетуоркс-България" ЕООД			
УПРАВИТЕЛ	Георги Ангелов			



Легенда

	проектно трасе
	сервитут



Легенда

	проектно трасе
	сервитут

Обект: Изграждане на подземна оптична мрежа за електронни съобщения, за нуждите на "Нетуоркс-България" ЕООД, на територията на община Дулово - трасе през ЖП линия и прилежащи имоти

ОБЩА СИТУАЦИЯ				Лист 2
Част: Геодезия	Фаза: ПУП	М: 5000	2016 г.	
ПРОЕКТАНТ	инж. Явор Николов			
ВОДЕЩ ПРОЕКТАНТ	инж. И. Радулов			
ВЪЗЛОЖИТЕЛ	"Нетуоркс-България" ЕООД			
УПРАВИТЕЛ	Георги Ангелов			

Обект: Изграждане на подземна оптична мрежа за електронни съобщения, за нуждите на "Нетуоркс-България" ЕООД, на територията на община Дулово - трасе през ЖП линия и прилежащи имоти

РЕГИСТЪР НА ЗАСЕГНАТИТЕ ИМОТИ

Номер на имот	Площ в дка	Трайно предназначение	Начин на трайно ползване	Местност	Собственик	Вид собственост	Дължина на трасето(м)	Сервитут м2	Землище
81966.33.69	2.219	Земеделска територия	Полски пътища	-	Община Дулово	Общинска публична	558	558	Черник
81966.117.83	0.362	Земеделска територия	Полски пътища	-	Община Дулово	Общинска публична	44	44	Черник
81966.25.87	88.528	Територия за транспорт	ЖП линии	-	Община Дулово	Държавна публична	28	28	Черник
						общо	630	630	

Номер на имот	Площ в дка	Трайно предназначение	Начин на трайно ползване	Местност	Собственик	Вид собственост	Дължина на трасето(м)	Сервитут м2	Землище
000045	85.509	Територия за транспорт	ЖП линии	-	Община Дулово	Държавна публична	12	12	Окорш
000021	32.166	Земеделска територия	Полски пътища	-	Община Дулово	Общинска публична	12	12	Окорш
000022	39.375	Земеделска територия	Полски пътища	-	Община Дулово	Общинска публична	34	34	Окорш
000023	3.603	Земеделска територия	Полски пътища	-	Община Дулово	Общинска публична	601	601	Окорш
000028	19.399	Земеделска територия	Полски пътища	-	Община Дулово	Общинска публична	1951	1951	Окорш
						общо	2610	2610	

На основание чл.128, ал.5 от ЗУТ в едномесечен срок от обнародването в „ Държавен вестник ” заинтересованите лица могат да направят писмени възражения, предложения и искания по проекта до общинската администрация.

Обявлението е обнародвано в „ Държавен вестник ” бр. 85 от 28.10.2016 год.

ОБЩИНСКА АДМИНИСТРАЦИЯ