



ОБЩИНА ДУЛОВО, ОБЛАСТ СИЛИСТРА

7650 гр. Дулово, ул. „Васил Левски“ 18, тел. 0864/23000, факс 23020
e-mail: dulovokmet@abv.bg, <http://dulovo.bg>


Изх.№ 6280 / 30.09.2016 год.

Публикувано на информационното табло на 30.09.2016 год.

Свалено от информационното табло на 2016 год.

Обявления за изработени проекти за подробни устройствени планове – парцеларни планове (ПУП – ПП)

1. Община Дулово, област Силистра, на основание чл.128, ал.2 от ЗУТ съобщава, че е изработен проект за подробен устройствен план (ПУП) – парцеларен план за елементите на техническата инфраструктура – извън границите на урбанизираните територии за изграждане на самостоятелно СВО за бензиностанция в поземлен имот № 286122, местност „ Коренището ” в землището на село Окорш, с възложител „ Бревис 2003 ” ЕООД град Варна.




СИЛИСТРА 7500
Ул. „Левски“, № 18
Тел./факс: +359 86 82 30 20, тел.: +359 86 82 33 13
info@geotrend.bg
www.geotrend.bg


ВЪЗЛОЖИТЕЛ: „БРЕВИС 2003“ ЕООД – гр.Варна


ПРОЕКТ
в цифров и графичен вид



ОБЕКТ: ПАРЦЕЛАРЕН ПЛАН за елементите на техническата инфраструктура - извън границите на урбанизираните територии за изграждане на самостоятелно СВО за бензиностанция в ПИ № 286122, местност „Коренището“ в землището на с.Окорш, общ.Дулово.

ВЪЗЛОЖИТЕЛ: 
/Пълномощен/ П.Шабанов

ИЗПЪЛНИТЕЛ: „ГЕОТРЕНД“ ООД – ГР.СИЛИСТРА
(опн. на АГКЖ/ЗРД – 15-94/19.10.2009г.)

ПРОЕКТАНТ: 
/заяк. И.Димитрова/
(заяк. на АГ № 2105/03.12.2001,
рег.№ 03219 към КИИП)

Съгласували:
Водопроводчик /заяк. А.Немова/ 

ОБЯСНИТЕЛНА ЗАПИСКА

Настоящата разработка на ПП за елементите на техническата инфраструктура - извън границите на урбанизираните територии за изграждане на самостоятелно СВО за бензиностанция в ПИ № 286122, местност „Коренището“ в землището на с.Окорш, общ.Дулово, е изготвена от „ГЕОТРЕНД“ ООД – гр.Силистра, по възлагане на „БРЕВИС 2003“ ЕООД и на основание:

1. Изходни данни за проектиране от „В и К“ ООД- гр.Силистра, придружени със схема.
2. Заповед на Кмета на Община Дулово с изх.№ 198/31.03.2016г. за изработване на ИПУП – за обекта.
3. Схема – предложение за изработване на ИПУП – план – схема и ПП, придружена със задание от възложителя.
4. Схема от ОСЗ – гр.Дулово с изх. № К03798/29.09.2015г..

Съществуващата бензиностанция в ПИ № 286122, местност „Коренището“ в землището на с.Окорш, с извън урбанизираната територия и не е присъединена към мрежите на техническата инфраструктура/В и К мрежата/. Предвижда се изграждане на СВО съгласно предложение, съгласувано с „В и К“ ООД – гр.Силистра. Точката на подовземно, по изходни данни от „В и К“ ООД – Силистра, се определя от съществуващия водопровод (тип) АП Ф80 мм., отстоящ от имота около 320 м., намиращ се в урбанизираната територия.

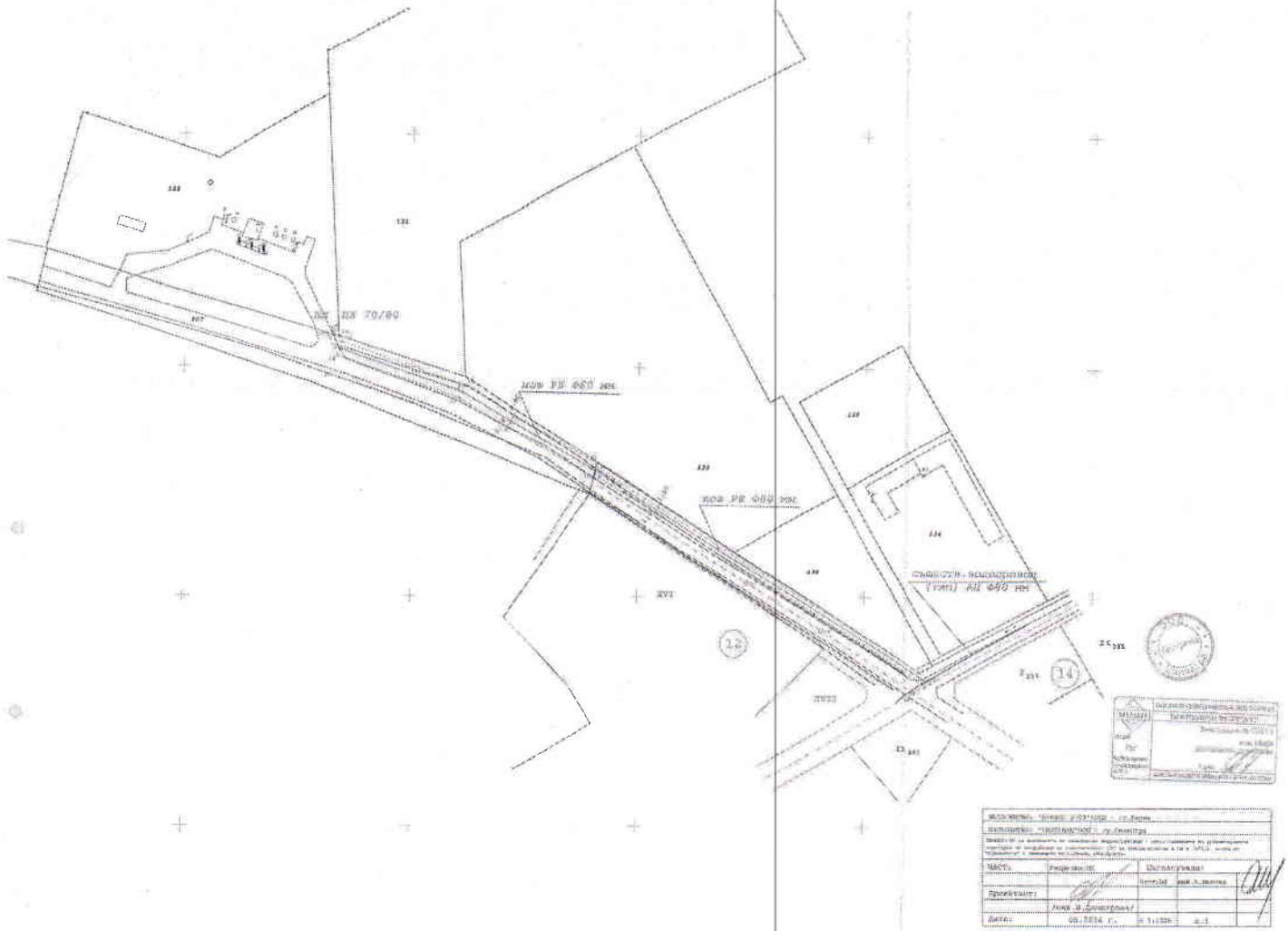
Проектното трасе на водопровода преминава частично през урбанизираната територия, а частично през извън урбанизираната територия. Парцеларният план е направен в 4у копие на КВС в цифров вид, предоставено от Възложителя и след сканиране и оцифроване на скица от Община Дулово, направени допълнителни замервания и проучване на място.

Външно водопроводно захранване е с начало в точка №1 на съществуващия водопровод – (тип) стомана, с диаметър Ф 108 и завършва в точка № 5 на границата на ПИ № 286122. Общата дължина на цялото проектното трасето е 304,07 м..

За частта на водопровода от точка № 1 до точка №2, преминаваща през урбанизираната територия е направено изменение на ПУП – план – схема за мрежите и съоръженията на техническа инфраструктура в урбанизирана територия за създаване на устройствена основа за изграждане на самостоятелно СВО за бензиностанция в ПИ № 286122, местност „Коренището“ в землището на с.Окорш, общ.Дулово.

май, 2016 г.
гр.Силистра

СИЛИСТРА 7500, ул. „Левски“, № 18, тел./факс: 0864/23000, тел.: 0864/82 33 13, www.geotrend.bg, info@geotrend.bg



РЕГИСТЪР

на засегнатите имоти от трасето на СВО

ОБЕКТ: ПП за елементите на техническа инфраструктура - извън границите на урбанизираните територии за изграждане на самостоятелно СВО за бензиностанция в ПИ № 286122, местност "Кореницето" в землището на с.Окорш, ЕКАТТЕ 53494, общ. Дулово.

№ на имот	Начин на трайно ползване	Вид територия	Категория	Обща площ на имота	Площ заета от сервитута на водопровода	Площ иззева от сервитута на водопровода	Дължина на преминаване през имота	Вид собственост	Собственик
				[дка]	[дка]	[дка]	[м]		
000807	Път III клас	Територия на транспорта	-	5,607	0,776	4,831	131,610	държавна публична	Държавата
Общо:				5,607	0,776	4,831	131,610		

	БАЗАРА НА ФИНАНСИТЕ В ИНВЕСТИЦИОННОТО ПРОЕКТИРАНЕ ПЪЛНА ПРОЕКТИРНА ПРАВОМОЩНОСТ
	Регистрационен № 03219
	ижж. ИРИНА АНАТОЛЪЕВНА ДИМИТРОВА
	Подпис: _____
Частта на проекта по данни за имота на ПП	ВАЖИ САМО КЪТО ДА ПОСРЕДСТВЕНО ВЪВЕДЪТЕ СРЕДСТВА ОТЪРН



На основание чл.128, ал.5 от ЗУТ в едномесечен срок от обнародването в „ Държавен вестник ” заинтересованите лица могат да направят писмени възражения, предложения и искания по проекта до общинската администрация.

2. Община Дулово, област Силистра, на основание чл.128, ал.2 от ЗУТ съобщава, че е изработен проект за подробен устройствен план (ПУП) – парцеларен план за елементите на техническата инфраструктура за утвърждаване на трасе между поземлен имот с идентификатор 24030.23.2 и поземлен имот с идентификатор 24030.24.85 по кадастралната карта и кадастралните регистри на град Дулово, с възложител ЕТ „Никола Попов” град Дулово.

**ПОДРОБЕН УСТРОЙСТВЕН ПЛАН-ПАРЦЕЛАРЕН ПЛАН
на ЕЛЕМЕНТИ на ТЕХНИЧЕСКАТА ИНФРАСТРУКТУРА**
Пътна връзка между ПИ 2030.23.2 и ПИ 24030.24.85
по КК и КР на гр.Дулово

Възложител: ЕТ "Никола Попов"



ФАЗА: ПП
ЧАСТ: ГЕОДЕЗИЯ



февруари 2016г.

ОБЯСНИТЕЛНА ЗАПИСКА

Обект: ПОДРОБЕН УСТРОЙСТВЕН ПЛАН-ПАРЦЕЛАРЕН ПЛАН
на ЕЛЕМЕНТИ на ТЕХНИЧЕСКАТА ИНФРАСТРУКТУРА

Пътна връзка между ПИ 2030.23.2 и ПИ 24030.24.85
по КК и КР на гр.Дулово

Проектант: инж. Н. Чомаков

Възложител: ЕТ "Никола Попов"

Настоящият проект на ПУП-ПАРЦЕЛАРЕН ПЛАН е изготвен по искане на възложителя на основание Решение № 18 от 23.12.2015г. на Общински съвет-Дулово. Проектът има за цел определяне на трасето на пътна връзка между горепосочените имоти.

Парцеларния план е изработен като върху цифров модел от КК и КР на гр.Дулово.

Трасето на пътната връзка е показано на илация със син цвят, сервитута с прекъснатата червена линия.

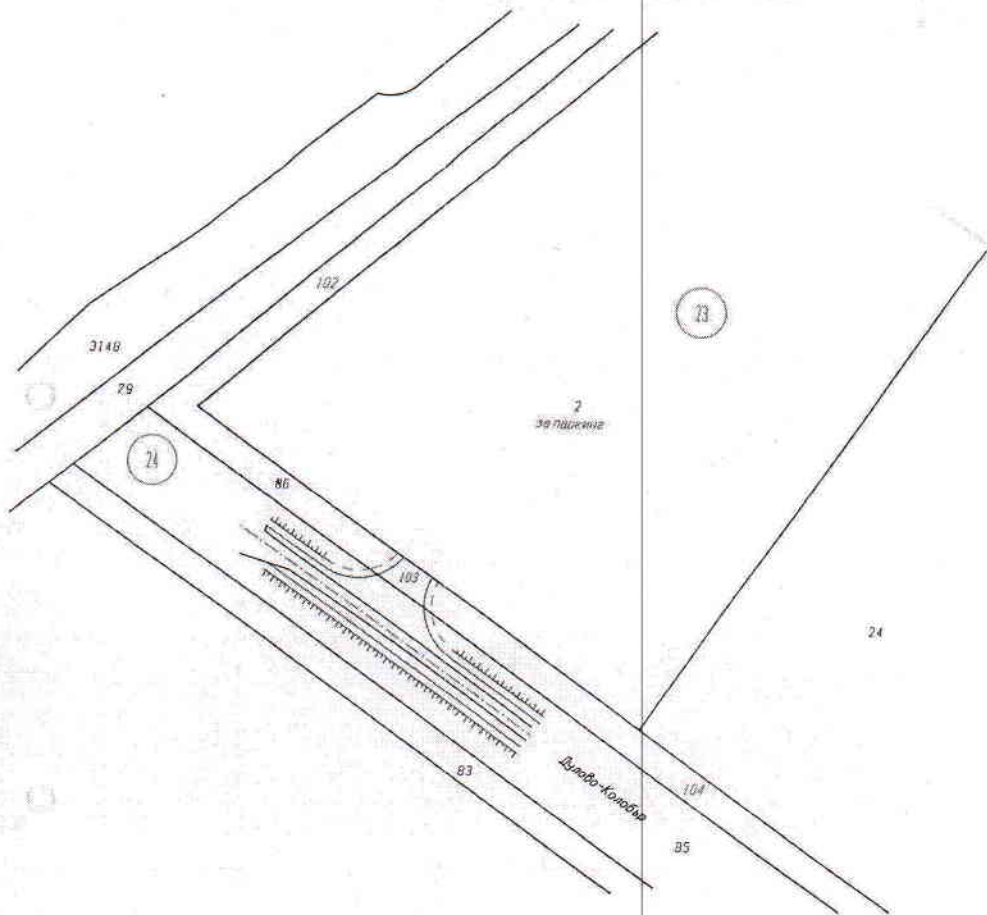
Площта на пътната връзка е 73кв.м заедно със сервитута.

Към проекта на ПУП-ПП е изготвен регистър на засегнатите от трасето имоти, баланс на територията по ИПИ, баланс на територията по вид собственост, баланс на територията по предназначение и регистър с координатите на точките по оста.

Проектът е изготвен в съответствие със ЗУТ и Наредба №8 за обема и съдържанието на устройствените схеми и планове.



ПОДРОБЕН УСТРОЙСТВЕН ПЛАН-ПАРЦЕЛАРЕН ПЛАН
на елементи на техническата инфраструктура
Пътна връзка между ПИ 24030.23.2 и ПИ 24030.24.85-гр. Дулово



КОМИСИЯ ЗА ЗЕМЕДЕЛСКИТЕ ЗЕМИ
С РЕШЕНИЕ № КЗЗ - 28/2016 г. от 21.10.2016 г.
УТВЪРЖДАВА ТРАСЕ ЗА ПРОЕКТИРАНЕ
ВЪРХУ 73 М² ЗЕМЕДЕЛСКА ЗЕМЯ

Легианда:

проектна пътна връзка със съоръжител

ИЗДАВА	ВАЛМАРА МА ИЖЕНЕРИ Е В ИНВЕСТИЦИОННОТО ПРОЕКТИРАНЕ
ИЗДАВА	СЪЛНА ПРОЕКТАНСКА ПРАВОСПОСОБНОСТ
Регистрационен №	03213
Имя:	ИИЖ. НИКОЛА ПЕТРОВ ЧИМАКОВ
ГПТ:	ПРОЕКТАНТИ
Част на земята:	73
Използвател:	ОБЩИНА ДУЛОВО
Въведен:	2016
Валидност:	ВАЛИДНО ДОСЛЕ НЕ СЛЕДВА СЪБИТИЕ ЗА НЕВЪВЕДЕНА ГОДИНА

Регистър на засегнатите от трасето на пътната връзка имоти в КК на гр. Дулово

Номер на имота	Площ в дка	Трайно предназначение	Начин на трайно ползване	Местност	Име, презиме, фамилия, наименование	Вид на собствеността	Категория	Площ на трасето (кв.м)	Площ насервнтута в имота (кв.м.)
24.103	0,073	Земеделска територия	за улично кръстовище	Кован аляч	ОБЩИНА ДУЛОВО	Общинска публична		53,00	20,00

Общо: 73,00кв.м

На основание чл.128, ал.5 от ЗУТ в едномесечен срок от обнародването в „ Държавен вестник ” заинтересованите лица могат да направят писмени възражения, предложения и искания по проекта до общинската администрация.

Обявленията са обнародвани в „ Държавен вестник ” бр. 76 от 30.09.2016 год.

ОБЩИНСКА АДМИНИСТРАЦИЯ