



ОБЩИНА ДУЛОВО, ОБЛАСТ СИЛИСТРА

7650 гр. Дулово, ул. „Васил Левски” 18, тел. 0864/23000, факс 23020
e-mail: dulovokmet@abv.bg, <http://dulovo.bg>

Изх.№ 7541 / 23.11.2016 год.

Публикувано на информационното табло на 23.11.2016 год.


Свалено от информационното табло на 2016 год.

Обявления за одобрени проекти за изменения на подробни устройствени планове на територията на община Дулово

1. Община Дулово, сектор „ УТЗЕИ ” (стая № 18), на основание чл.129, ал.5 от Закона за устройство на територията обявява, че със Заповед № 948 от 22.11.2016 год. на кмета на общината е одобрен проект за изменение на подробен устройствен план – план за регулация за урегулиран поземлен имот IX - 494, квартал 10а по плана на Черник – прокарване на вътрешни регулационни линии по кадастралните граници на поземлен имот с идентификатор 81966.500.494 по КККР на село Черник, с възложител Надежда Асенова Чернева.

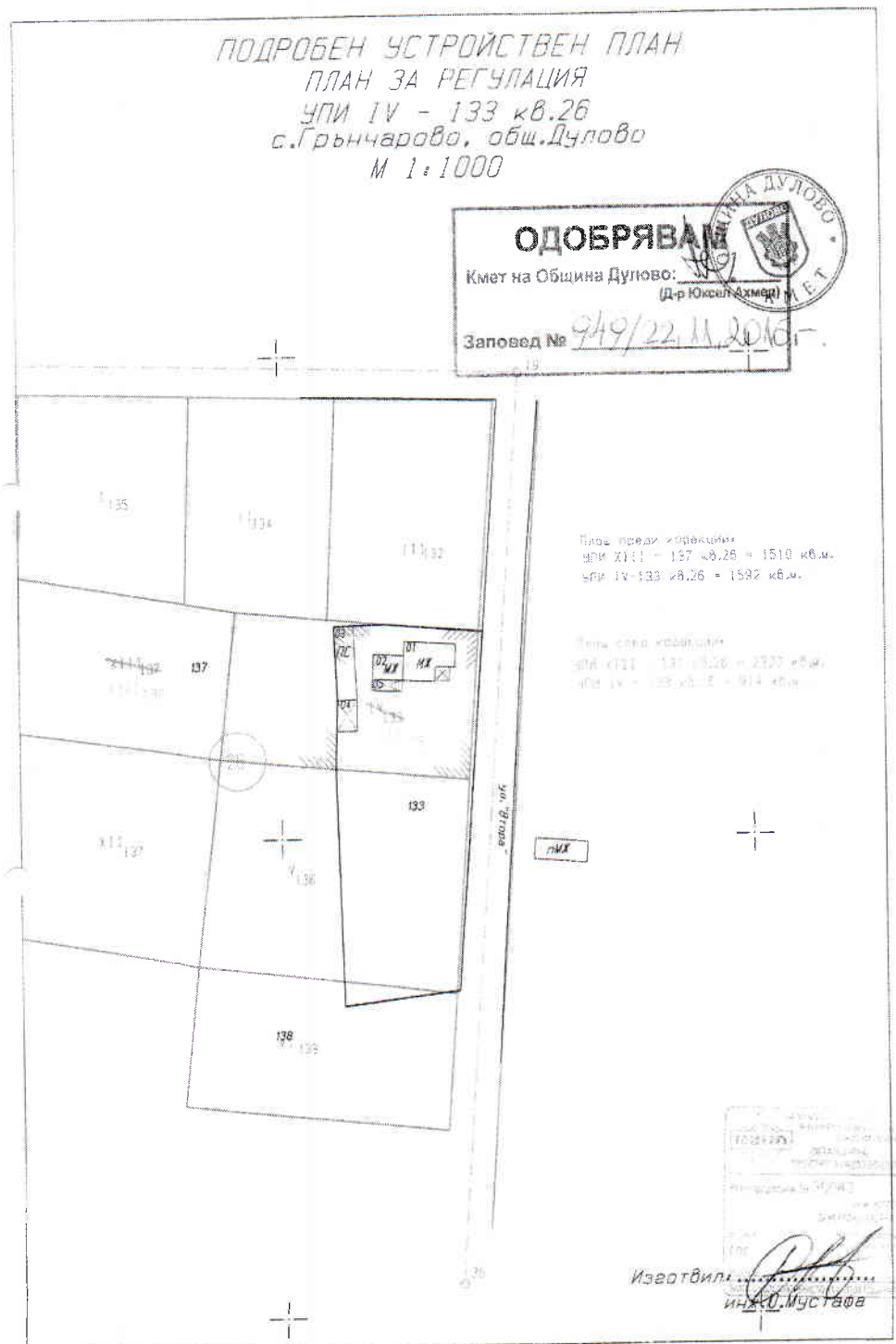
Съгласно приложеният проект новообразуваните урегулирани поземлени имота запазват предназначението си и получават следните градоустройствени параметри и технически показатели :

*Проект за изменение на подробен устройствен план - план за регулация
на УПИ IX-494, кв.10а-с. Черник, общ. Дулово*



2. Община Дулово, сектор „ УТЗЕИ ” (стая № 18), на основание чл.129, ал.5 от Закона за устройство на територията обявява, че със Заповед № 949 от 22.11.2016 год. на кмета на общината е одобрен проект за изменение на подробен устройствен план – план за регулация за урегулиран поземлен имот IV - 133, квартал 26 по плана на село Грънчарово – прокарване на вътрешни регулационни линии по кадастралните граници на поземления имот, с възложители Мехмед Адем Мехмед и Гюлбеяз Назми Мехмед.

Съгласно приложеният проект новообразуваните урегулирани поземлени имота получават следните градоустройствени параметри и технически показатели :

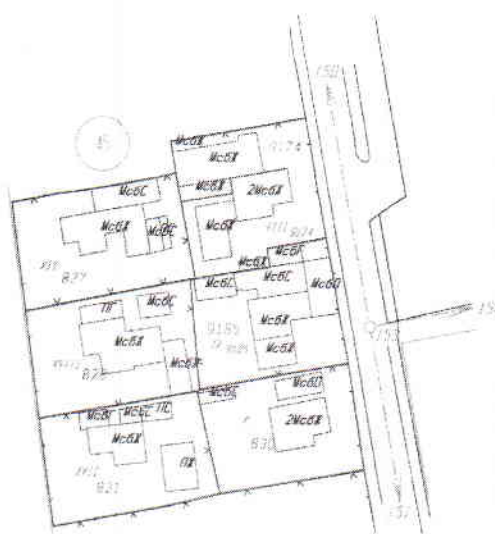


3. Община Дулово, сектор „ УТЗЕИ ” (стая № 18), на основание чл.129, ал.5 от Закона за устройство на територията обявява, че със Заповед № 950 от 22.11.2016 год. на кмета на общината е одобрен проект за изменение на подробен устройствен план – план за регулация за урегулиран поземлен имот VIII – 826 и урегулиран поземлен имот IX – 829, квартал 45 в град Дулово – прокарване на вътрешни регулационни линии по кадастралните граници на поземлен имот с идентификатор 24030.501.9174 и поземлен имот с идентификатор 24030.501.9185 по КККР на град Дулово, с възложители Ивайло Петров Йовков и Бояна Петрова Димитрова.

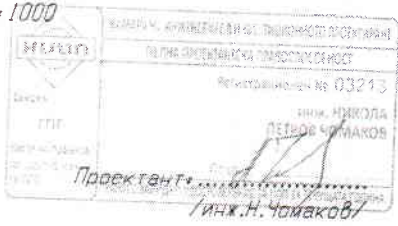
Съгласно приложеният проект новообразуваните урегулирани поземлени имота запазват предназначението си „ за индивидуално жилищно строителство ” и получават следните градоустройствени параметри и технически показатели :



Подробен устройствен план-план за регулация на УПИ VIII-9174 и УПИ IX-9185, кв.45 по плана на гр.Дулово



М 1:1000



На основание чл.215 от ЗУТ индивидуалните административни актове могат да се обжалват пред Административен съд град Силистра.

Жалбите и протестите се подават чрез Община Дулово в 14 – дневен срок от съобщаването им.