



ОБЩИНА ДУЛОВО, ОБЛАСТ СИЛИСТРА

7650 гр. Дулово, ул. „Васил Левски“ 18, тел. 0864/23000, факс 23020
e-mail: dulovokmet@abv.bg, <http://dulovo.bg>

Изх.№ 0767 / 31.01.2017 год.

Публикувано на информационното табло на 31.01.2017 год.

Свалено от информационното табло на 2017 год.

Обявление за одобрени проекти за подробни устройствени планове – парцеларни планове за техническата инфраструктура (ПУП – ПП) на територията на община Дулово

1. Община Дулово, сектор „ УТЗЕИ ” (*стая №18*), на основание чл.129, ал.5 от Закона за устройство на територията обявява, че в бр.11 от 31.01.2017 год. на Държавен вестник е обнародвано Решение № 198 от 28 декември 2016 год. на Общински съвет – град Дулово за одобрен проект за подробен устройствен план (ПУП) – парцеларен план за техническата инфраструктура – подземна оптична мрежа за електронни съобщения за нуждите на „ Телко инфраструктури ” ЕООД град Русе за поземлени имоти по КВС извън урбанизирана територия в землищата на : село Раздел – ПИ № 000083, № 000087, № 000209, № 000703; село Черник – ПИ с идентификатори 81966.45.103, 81966.45.104, 81966.45.105, 81966.45.116, 81966.45.118; село Колобър – ПИ № 000014, № 000039, № 000041, № 000043, № 000114; село Полковник Таслаково – ПИ № 000014, № 000015, № 000016, № 000028, № 000030, № 000070, № 000551, село Върбино – ПИ № 000098 и № 000100 – 4 част.



Обект: Подземна оптична мрежа за електронни съобщения за нуждите на „Телко Инфраструктури“ ЕООД на територията на община Дулово - 4 част

Фаза: ПАРЦЕЛАРЕН ПЛАН
Част: Подробен устройствен план (ПУП)

Възложител:
„Телко Инфраструктури“ ЕООД

Проектанти:

Част Тезиоловска,
/инж. И. Радулов/

Част Геодезска,
/инж. Я. Николов/

Управител фирма:

/Георги Ангелов/

2016г.

ОБЪЯВИТЕЛНА ЗАПИСКА

Обект: Подземна оптична мрежа за електронни съобщения за нуждите на „Телко Инфраструктури“ ЕООД на територията на община Дулово - 4 част

ВЪЗЛОЖИТЕЛ: „Телко Инфраструктури“ ЕООД

ЧАСТ: Подробен Устройствовен План (ПУП)

№ 434) Парцеларен план

11.Методи за измерване и обработка

Изчисленията на координатите на участъците от обекта са извършени с помощта на специален статичен SOCRUS SET 330 KK. Съвместната (за измерванията) да измервателна програма: TPLAN. Височината е измервана в Височината, а координатите са в координатна система 1870, и 2005 г.

Част настоящият проект прилагане:

- > Обявителна записка
- > Обща ситуация
- > Планът на засяганите от трасето имоти
- > Биланс на засяганите имоти
- > Координатен регистър на нивелите от трасето
- > Координатен регистър на нивелите от ситуациите

1. Обща част
Настоящият проект е изготвен във връзка с искане на ВЪЗЛОЖИТЕЛЯ за изготвяне на Парцеларен План за подземна оптична мрежа за електронни съобщения за нуждите на „Телко Инфраструктури“ ЕООД на територията на община Дулово.

2. Технически решения

Подземната оптична мрежа по трасето да се изпълни с 1 брой оптичен кабелен кабел с 12 алани, кабелен кабел е изготвен в дължина и по-голяма от 1,1 м. Проектното трасе прилежава при имоти:

- 000083, 000087, 000209, 000703 от землищата на с. Раздел;
- 81966.45.103, 81966.45.104, 81966.45.105, 81966.45.116, 81966.45.118 от землищата на с. Черник;
- 000014, 000039, 000041, 000043, 000114 от землищата на с. Колобър;
- 000014, 000015, 000016, 000028, 000030, 000070, 000551 от землищата на с. Полк. Таслаково;
- 000098, 000100 от землищата на с. Върбино;

Дължината на трасето е 11,103 м.

Засяганите имоти по трасето – едно от Републиката на засяганите имоти са общинска публична собственост – територия и имоти на ПУП (републиканска пътека) и при необходимост: други общински имоти – парцели, имоти и др.

Част от трасето по трасето е в частна имотна собственост.

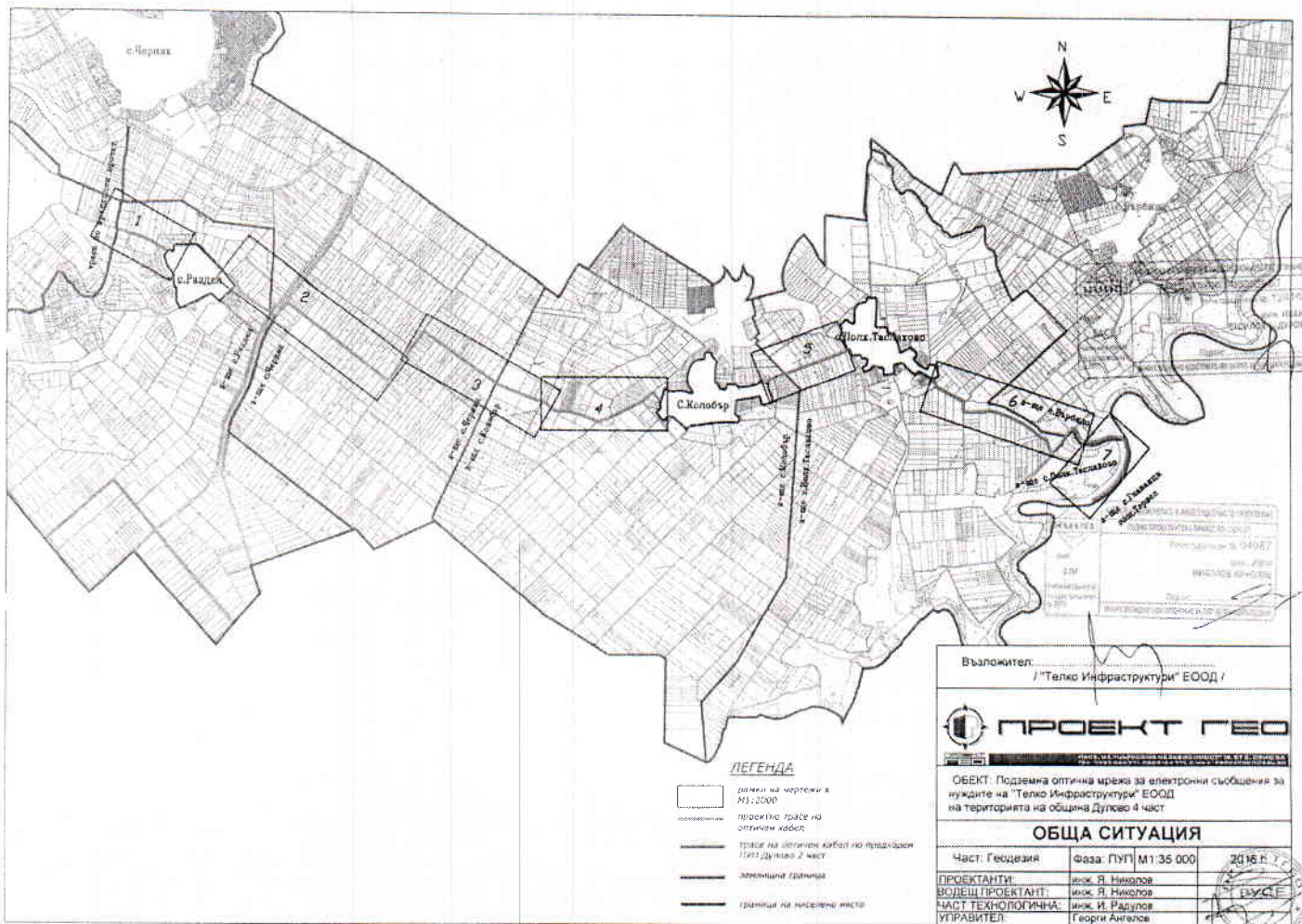
Всички засяганите имоти са в землищата на Община Дулово.

Изготвен са регистри на засяганите имоти, ниво и регистри на координатите на нивелите на трасето и на ситуациите.

Геодезска:

Част Тезиоловска,
/инж. И. Радулов/

Част Геодезска,
/инж. Я. Николов/



ПУП ПЕРИМЕТЪРЕН ПЛАН НА ПОДЗЕМНА ОПТИЧНА МРЕЖА ЗА ЕЛЕКТРОННИ СЪОБЩЕНИЯ ЗА НУЖДИТЕ НА "Телко Инфраструктури" ЕООД НА ТЕРИТОРИЯТА НА ОБЩИНА ВЕТРИКО - РЕГИСТЪР НА ВЪЗДЕЙСТВИТЕ ИМОТИ

Номер на лист	Площ в кв. м	Тригони преработено	Начин на тригони работване	Материал	Собственост	Вид собственост	Дължина на трасето в м	Сградата №	Земленица
81000 45 108	3 251	Земелна територия	Полков ПУЛОВА	-	Община Дулово	Общинска публична	13 97	3 917	Радика
81000 45 104	5 942	Земелна територия	Полков ПУЛОВА	-	Община Дулово	Общинска публична	35 33	30 23	Черник
81000 45 100	14 226	Земелна територия	Полков ПУЛОВА	-	Община Дулово	Общинска публична	115 43	115 33	Черник
81000 46 116	5 987	Земелна територия	Полков ПУЛОВА	-	Община Дулово	Общинска публична	138 66	138 56	Черник
81000 54 114	11 393	Земелна територия	Полков ПУЛОВА	-	Община Дулово	Общинска публична	131 15	131 05	Черник
81000 58 117	15 640	Земелна територия	Полков ПУЛОВА	-	Община Дулово	Общинска публична	331 05	331 04	Черник
							5244 16	5244 16	

Забелжити: 11.03.2016

ПУП ПЕРИМЕТЪРЕН ПЛАН НА ПОДЗЕМНА ОПТИЧНА МРЕЖА ЗА ЕЛЕКТРОННИ СЪОБЩЕНИЯ ЗА НУЖДИТЕ НА "Телко Инфраструктури" ЕООД НА ТЕРИТОРИЯТА НА ОБЩИНА ВЕТРИКО - РЕГИСТЪР НА ВЪЗДЕЙСТВИТЕ ИМОТИ

Адрес №	Площ в кв. м	Тригони преработено	Начин на тригони работване	Материал	Собственост	Вид собственост	Дължина на трасето в м	Сградата №	Земленица
000063	6 855	Земелна територия	Полков ПУЛОВА	-	Община Дулово	Общинска публична	12 18	12 18	Радика
000067	7 330	Земелна територия	Полков ПУЛОВА	-	Община Дулово	Общинска публична	106 70	106 70	Радика
000076	7 436	Земелна територия	Полков ПУЛОВА	-	Община Дулово	Общинска публична	478 51	478 51	Радика
000073	3 645	Земелна територия	Полков ПУЛОВА	-	Община Дулово	Общинска публична	126 92	126 92	Радика
							1224 37	1224 37	

Забелжити: 11.03.2016

ПУП ПЕРИМЕТЪРЕН ПЛАН НА ПОДЗЕМНА ОПТИЧНА МРЕЖА ЗА ЕЛЕКТРОННИ СЪОБЩЕНИЯ ЗА НУЖДИТЕ НА "Телко Инфраструктури" ЕООД НА ТЕРИТОРИЯТА НА ОБЩИНА ВЕТРИКО - РЕГИСТЪР НА ВЪЗДЕЙСТВИТЕ ИМОТИ

Номер на лист	Площ в кв. м	Тригони преработено	Начин на тригони работване	Материал	Собственост	Вид собственост	Дължина на трасето в м	Сградата №	Земленица
000016	13 374	Земелна територия	Полков ПУЛОВА	-	Община Дулово	Общинска публична	754 32	754 32	Вилка Таскалово
000150	6 679	Земелна територия	Полков ПУЛОВА	-	Община Дулово	Общинска публична	679 00	679 00	Вилка Таскалово
							761 30	761 30	

Забелжити: 11.03.2016

ПУП ПЕРИМЕТЪРЕН ПЛАН НА ПОДЗЕМНА ОПТИЧНА МРЕЖА ЗА ЕЛЕКТРОННИ СЪОБЩЕНИЯ ЗА НУЖДИТЕ НА "Телко Инфраструктури" ЕООД НА ТЕРИТОРИЯТА НА ОБЩИНА ВЕТРИКО - РЕГИСТЪР НА ВЪЗДЕЙСТВИТЕ ИМОТИ

Номер на лист	Площ в кв. м	Тригони преработено	Начин на тригони работване	Материал	Собственост	Вид собственост	Дължина на трасето в м	Сградата №	Земленица
000014	3 068	Земелна територия	Полков ПУЛОВА	-	Община Дулово	Общинска публична	754 36	754 36	Вилка Таскалово
000015	3 951	Земелна територия (с/п Добра Талиткова)	Полков ПУЛОВА	-	Община Дулово	Общинска публична	1 30	1 30	Вилка Таскалово
000016	13 313	Земелна територия	Полков ПУЛОВА	-	Община Дулово	Общинска публична	111 50	111 50	Вилка Таскалово
000018	11 844	Земелна територия	Полков ПУЛОВА	-	Община Дулово	Общинска публична	263 49	263 49	Вилка Таскалово
000030	7 083	Земелна територия	Полков ПУЛОВА	-	Община Дулово	Общинска публична	1158 93	1158 93	Вилка Таскалово
000070	197 200	Земелна територия	ПАСИЩА МЕДИ	-	Община Дулово	Общинска публична	88 2 41	88 2 41	Вилка Таскалово
000057	9 856	Земелна територия	Процара	-	Община Дулово	Общинска публична	434 78	434 78	Вилка Таскалово
							3064 92	3064 92	

Забелжити: 11.03.2016

Номер на имот	Площ на имот	Триъгълно изземване	Почва на територията	Местност	Общинска	Вид на собственост	Дължина на трасето (м)	Средност. м/с	Земледел.
00014	0.771	Земледелна територия	Полози паша	-	Община Дулово	Общинска публична	127.79	127.79	Колелба
00029	18.030	Земледелна територия	Полози паша	-	Община Дулово	Общинска публична	182.19	182.19	Колелба
00041	0.913	Земледелна територия	Полози паша	-	Община Дулово	Общинска публична	119.82	119.82	Колелба
00063	10.173	Земледелна територия	Полози паша	-	Община Дулово	Общинска публична	388.79	388.79	Колелба
00114	2.794	Друг вид	Паша П. клас	-	Община Дулово	Общинска публична	237.89	237.89	Колелба
48.329							2285.16	2285.16	

Забележка № 05/18



2. Община Дулово, сектор „ УТЗЕИ ” (*стая №18*), на основание чл.129, ал.5 от Закона за устройство на територията обявява, че в бр.11 от 31.01.2017 год. на Държавен вестник е обнародвано Решение № 199 от 28 декември 2016 год. на Общински съвет – град Дулово за одобрен проект за подробен устройствен план (ПУП) – парцеларен план за техническата инфраструктура – подземна оптична мрежа за електронни съобщения за нуждите на „ Нетуоркс - България ” ООД град Русе за поземлени имоти по КВС в землищата на : село Окорш – през поземлени имоти № 000021, № 000022, № 000023, № 000028 и № 000045; село Черник – ПИ с идентификатори 81966.25.87 (стар № 000087), 81966.33.69 (стар № 000069) и 81966.117.83 (стар № 000083).



ОБЯСНИТЕЛНА ЗАПИСКА

Обект: Изграждане на подземна оптична мрежа за електронни съобщения за нуждите на "Нетуоркс-България" ЕООД на територията на община Дулово - трасе през ППД участък в землищата на имоти

БЪЛГАРИЯ: "Нетуоркс-България" ЕООД
 ЧАСТ: Парцеларен устройствен план (ПУП)
 №434/Парцеларен план

1. Обектът е изграждане на подземна оптична мрежа за електронни съобщения за нуждите на "Нетуоркс-България" ЕООД на територията на община Дулово - трасе през ППД участък в землищата на имоти

2. Технически условия

Разрешавателно решение за изграждане на подземна оптична мрежа за електронни съобщения за нуждите на "Нетуоркс-България" ЕООД на територията на община Дулово - трасе през ППД участък в землищата на имоти

3. Използване на земята
 - ПОЗИЦИЯ И НАДМОРНА ВИСИНА НА ПЛОЩАДИТЕ И ПЛОЩИТЕ
 - ПОЗИЦИЯ И НАДМОРНА ВИСИНА НА ПЛОЩАДИТЕ И ПЛОЩИТЕ

4. Използване на земята
 - ПОЗИЦИЯ И НАДМОРНА ВИСИНА НА ПЛОЩАДИТЕ И ПЛОЩИТЕ
 - ПОЗИЦИЯ И НАДМОРНА ВИСИНА НА ПЛОЩАДИТЕ И ПЛОЩИТЕ

5. Използване на земята
 - ПОЗИЦИЯ И НАДМОРНА ВИСИНА НА ПЛОЩАДИТЕ И ПЛОЩИТЕ

6. Използване на земята
 - ПОЗИЦИЯ И НАДМОРНА ВИСИНА НА ПЛОЩАДИТЕ И ПЛОЩИТЕ

7. Методи на измерване и обработка

Използването на електронни измервания за определяне на площите е извършено съгласно БСМВЗ, ВСТ 320 Р4. Обработката на измерванията е извършена с програмния пакет "ГЕО" Българска фирма "Вестник" в трасето на в координатна система 1985 г. 2016 г. със следващите параметри:

- Обикновено нивелиране
- Разрешавателно решение за изграждане на подземна оптична мрежа за електронни съобщения за нуждите на "Нетуоркс-България" ЕООД на територията на община Дулово - трасе през ППД участък в землищата на имоти
- Използване на геодезични инструменти за измерване на дължини и ъгли
- Използване на геодезични инструменти за измерване на дължини и ъгли

Обект: Изграждане на подземна оптична мрежа за електронни съобщения за нуждите на "Нетуоркс-България" ЕООД на територията на община Дулово - трасе през ППД участък в землищата на имоти

Фаза: ПАРЦЕЛАРЕН ПЛАН
 Част: Подробен устройствен план (ПУП)

Възлагател:
 "Нетуоркс-България" ЕООД

Проектиран:
 Част: Геодезия
 Г-н. И. Иванов

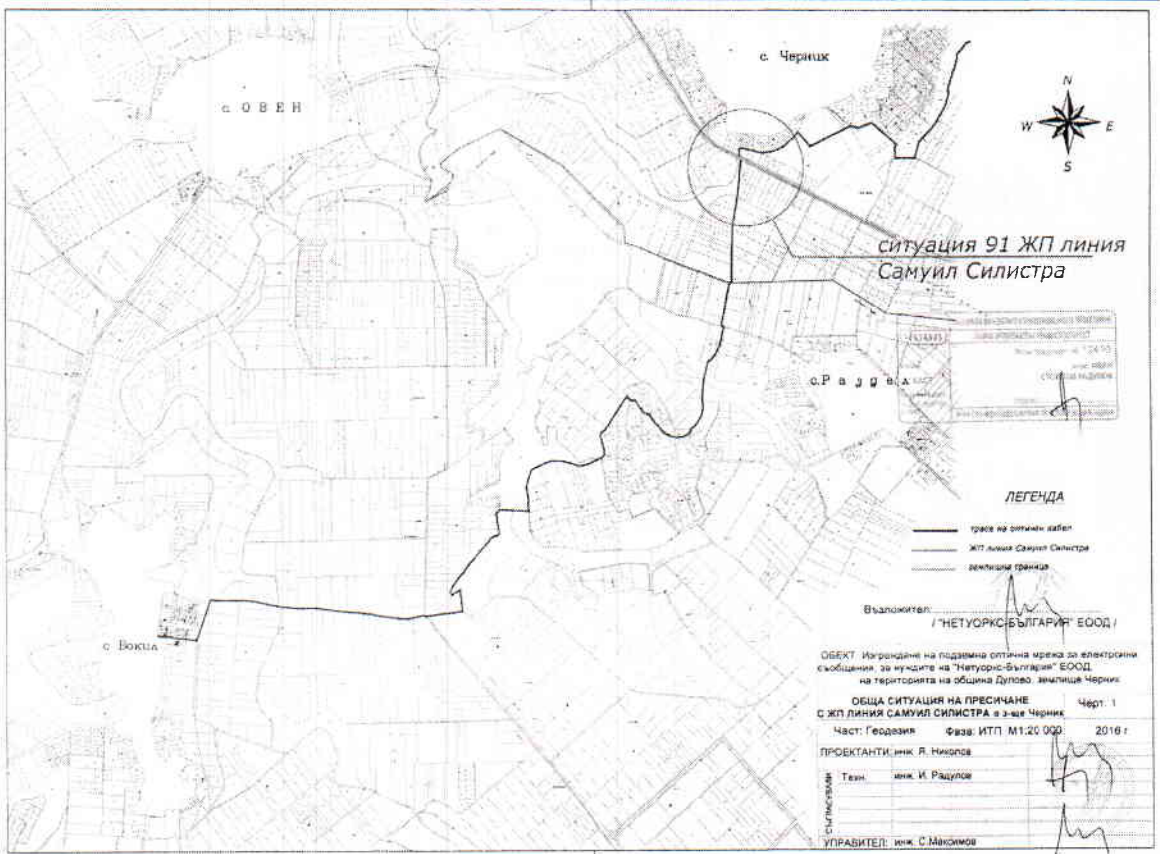
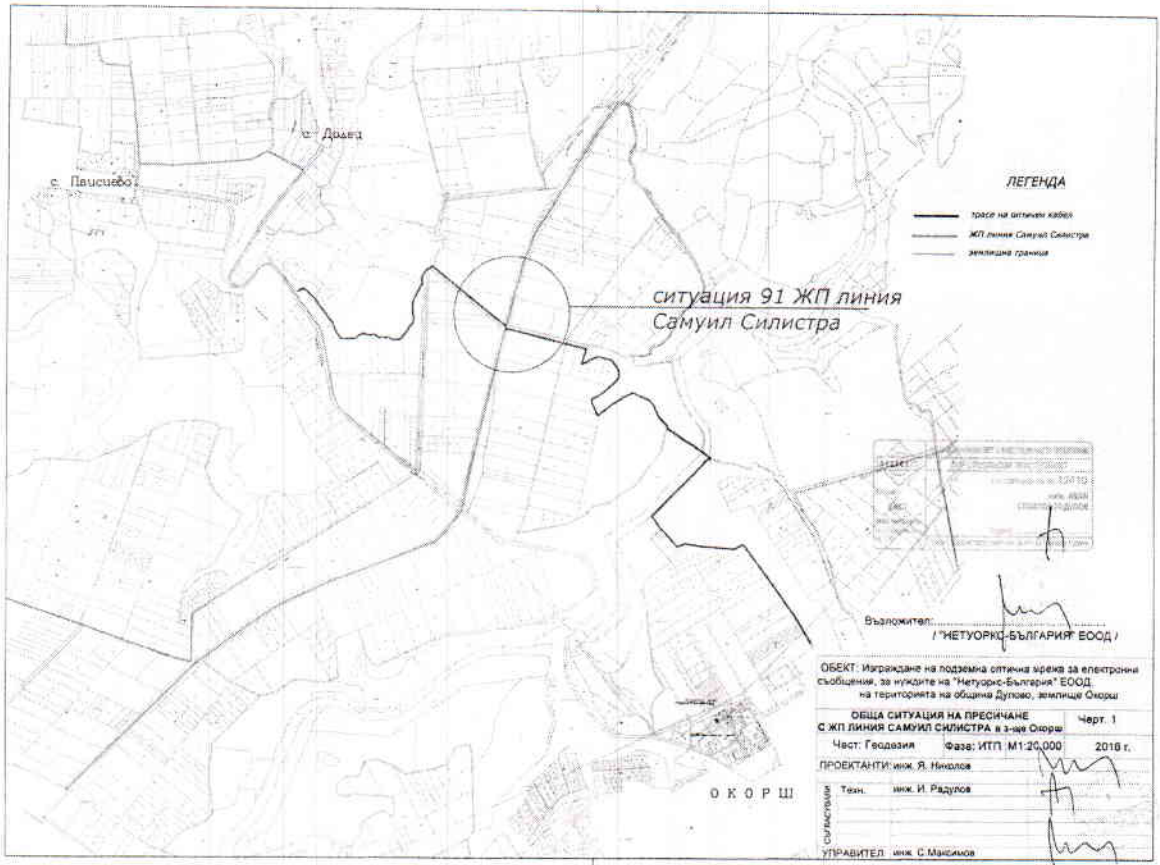
Водещ проектант:
 Г-н. И. Иванов

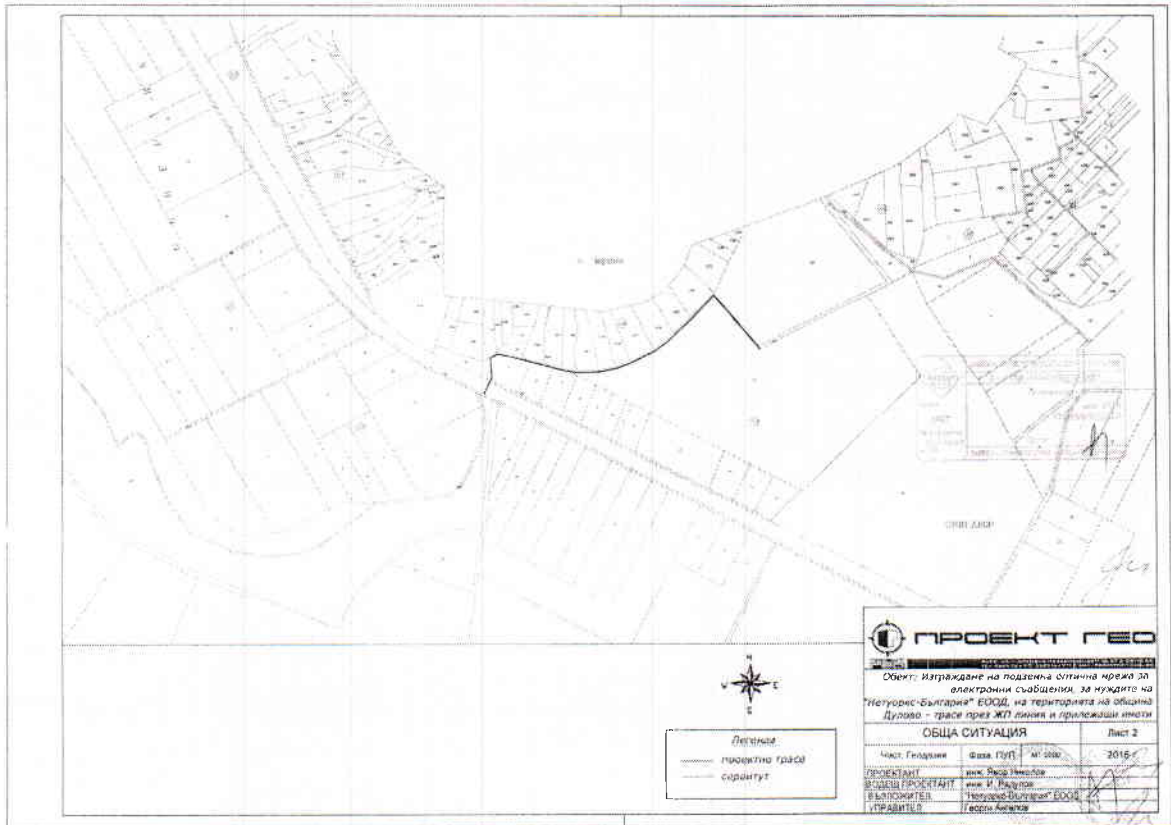
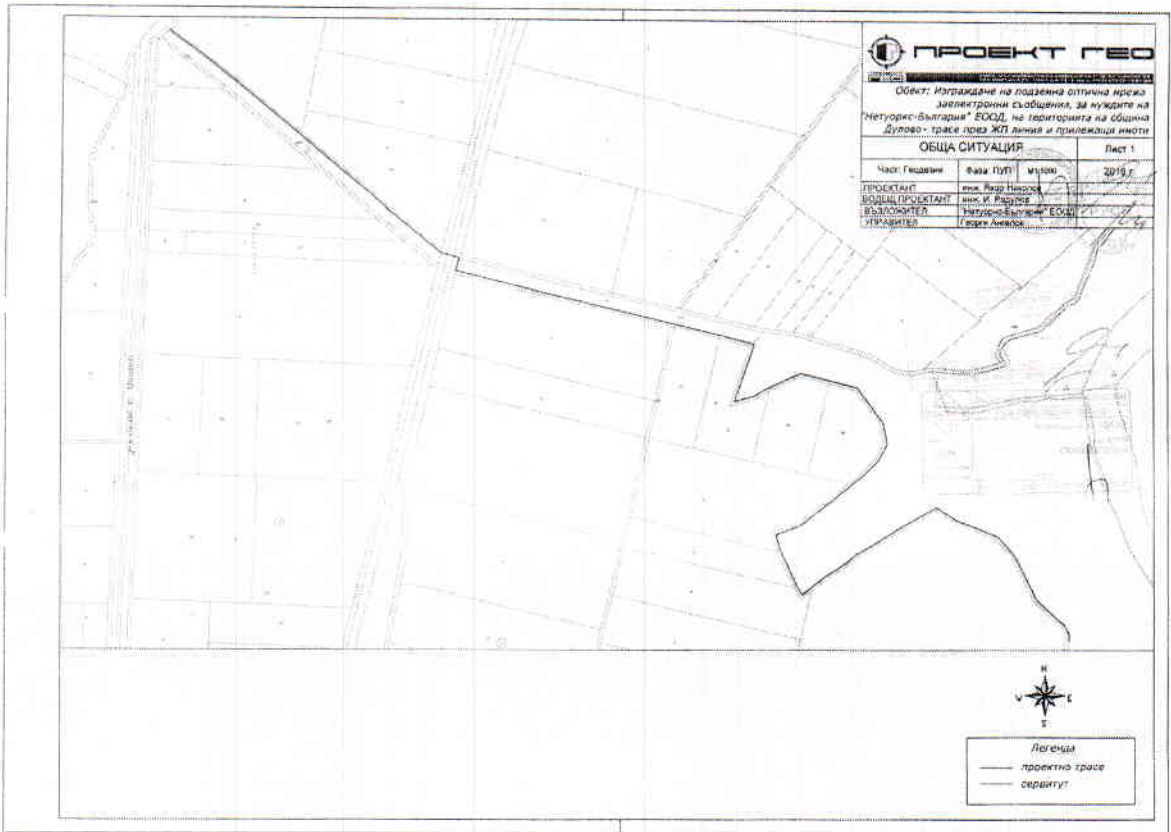
Удостоверен проект

2016

Проектиран:
 Част: Геодезия
 Г-н. И. Иванов

Водещ проектант:
 Г-н. И. Иванов





Обект: Изграждане на подземна оптична мрежа за електронни съобщения, за нуждите на "Нетуорк-България" ЕООД, на територията на община Дулово - трасе през ЖП линия и прилежащи имоти

РЕГИСТЪР НА ЗАСЕГНАТИТЕ ИМОТИ

Номер на имот	Площ в дка	Трайно предназначение	Начин на трайно ползване	Местност	Собственик	Вид собственост	Дължина на трасето(м)	Сервитут м2	Землище
81966.33.69	2.219	Земеделска територия	Полски пътница	-	Община Дулово	Общинска публична	558	558	Черник
81966.117.83	0.362	Земеделска територия	Полски пътница	-	Община Дулово	Общинска публична	44	44	Черник
81966.25.87	88.528	Територия за транспорт	ЖП линии	-	Община Дулово	Държавна публична общо	28	28	Черник
							630	630	

Номер на имот	Площ в дка	Трайно предназначение	Начин на трайно ползване	Местност	Собственик	Вид собственост	Дължина на трасето(м)	Сервитут м2	Землище
000045	85.509	Територия за тунелорт	ЖП линии	-	Община Дулово	Държавна публична	12	12	Окорш
000021	32.166	Земеделска територия	Полски пътница	-	Община Дулово	Общинска публична	12	12	Окорш
000022	39.375	Земеделска територия	Полски пътница	-	Община Дулово	Общинска публична	34	34	Окорш
000023	3.603	Земеделска територия	Полски пътница	-	Община Дулово	Общинска публична	601	601	Окорш
000028	19.399	Земеделска територия	Полски пътница	-	Община Дулово	Общинска публична общо	1951	1951	Окорш
							2610	2610	

ОБЩИНСКА АДМИНИСТРАЦИЯ