



ОБЩИНА ДУЛОВО, ОБЛАСТ СИЛИСТРА

7650 гр. Дулово, ул. „Васил Левски” 18, тел. 0864/23000, факс 23020
e-mail: dulovokmet@abv.bg, <http://dulovo.bg>

Изх.№ 6921 / 28.10.2016 год.

Публикувано на информационното табло на 28.10.2016 год.

Свалено от информационното табло на 2016 год.

Обявления за одобрени проекти за изменения на подробни устройствени планове на територията на община Дулово

1. Община Дулово, сектор „ УТЗЕИ ” (стая № 18), на основание чл.129, ал.5 от Закона за устройство на територията обявява, че със Заповед № 841 от 20.10.2016 год. на кмета на общината е одобрен проект за изменение на подробен устройствен план – план за застрояване, сборна схема на инженерната инфраструктура (съгласувана с „ В и К ” ООД град Силистра на 10.10.2016 год.) и план – схеми за мрежите и съоръженията на техническата инфраструктура за водопроводно и канализационно отклонение за урегулиран поземлен имот I – 1741 „ За комплексно автообслужване ”, квартал 104 в град Дулово (идентичен с поземлен имот с идентификатор 24030.501.1909 по кадастралната карта и кадастралните регистри на град Дулово), като съставна част от комплексен проект за инвестиционна инициатива, с цел създаване на устройствена основа за изграждане на сграда със смесено предназначение при условията на зона Жм., с възложител „ Демеа агро ” ЕООД град Дулово, с управител Свилен Димитров Стоянов.

Съгласно приложеният проект урегулируният поземлен имот получава следните градоустройствени параметри и технически показатели :

Изменение на ПУП - план за застрояване на УПИ I-1741, кв. 104, гр. Дулово, общ. Дулово

Съгласно със заповед № 841 от 20.10.2016 г. на кмета на общината Дулово

УСТРОЙСТВЕНИ ПАРАМЕТРИ						
КАДАСТРАЛЕН ИДЕНТИФИКАТОР	КАДАСТРАЛНА ПЛОЩ	ПЛОЩ НА УСТРОЙСТВЕНОТО ПЛАНИРУВАНЕ	ПЛОЩ НА ПЛАНА	ВЪЗЛОЖИТЕЛ	ПРЕДНАЗНАЧЕНИЕ	ПРОЕКТИРАЩИ
24030.501.1909	4721	4721	4721	„ДЕМЕА АГРО“ ЕООД	ЖМ	арх. Р. Георгиева

ПРОЕКТИРАЩИ: арх. Р. Георгиева

ИНФОРМАЦИИ ЗА ЧЕРТЕЖА

ОБЛАСТ: ПЛАН ЗА ЗАСТРОЯВАНЕ

ПРОЕКТИРНА ФАЗА: ПУП

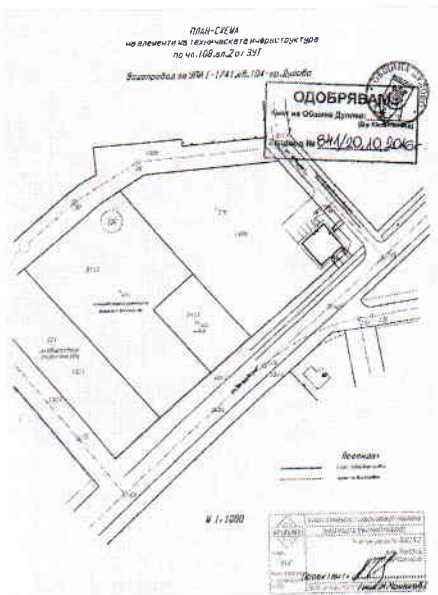
МАШШ: М 1:1000

ДАТА: септември 2016 г. ЛУСТ: НОКЕП 1/2

План - схемите за мрежите и съоръженията на техническата инфраструктура създават устройствена основа за изграждане на водопроводно и канализационно отклонение за урегулиран поземлен имот I – 1741 „Смесено предназначение”, квартал 104 в град Дулово.

Предвижда се водопроводното трасе да пресече част от улица „Добруджа” - имот публична общинска собственост в урбанизирана територията (поземлен имот с идентификатор 24030.501.3214 по КККР на град Дулово) – с дължина 7,75 л.м. и сервитут 23,25 кв.м.

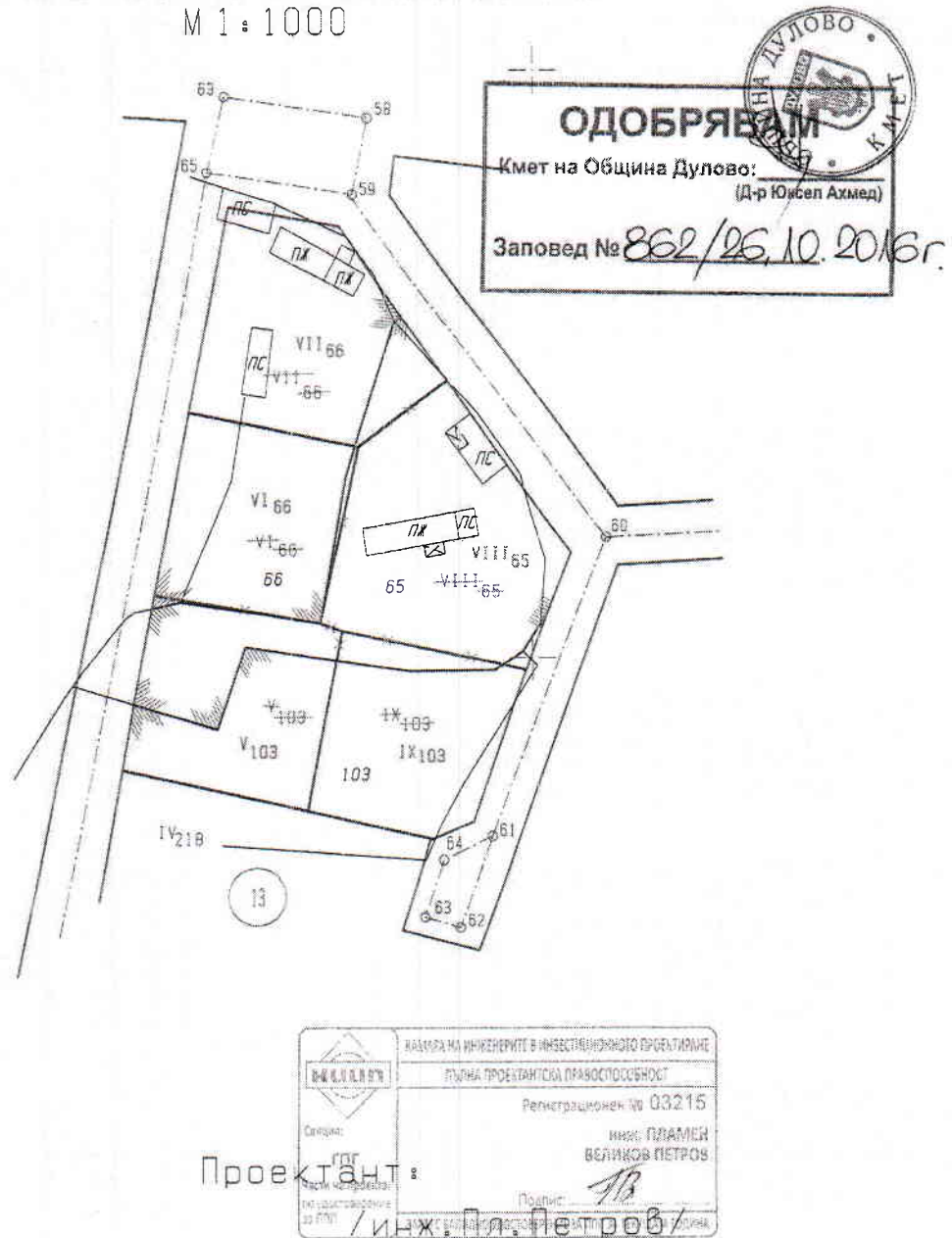
Канализационното трасе пресича част от улица „Добруджа” - имот публична общинска собственост в урбанизирана територията (поземлен имот с идентификатор 24030.501.3214 по КККР на град Дулово) – с дължина 5,10 л.м. и сервитут 15,30 кв.м.



2. Община Дулово, сектор „УТЗЕИ” (стая № 18), на основание чл.129, ал.5 от Закона за устройство на територията обявява, че със Заповед № 862 от 26.10.2016 год. на кмета на общината е одобрен проект за изменение на подробен устройствен план – план за регулация за урегулиран поземлен имот VIII - 65 в квартал 13 в село Пороино, с цел поставяне на вътрешни регулационни линии в съответствие със съществуващите граници на поземления имот, с възложители Халид Неджми Сюлейман и Пембегюл Юдаим Сюлейман.

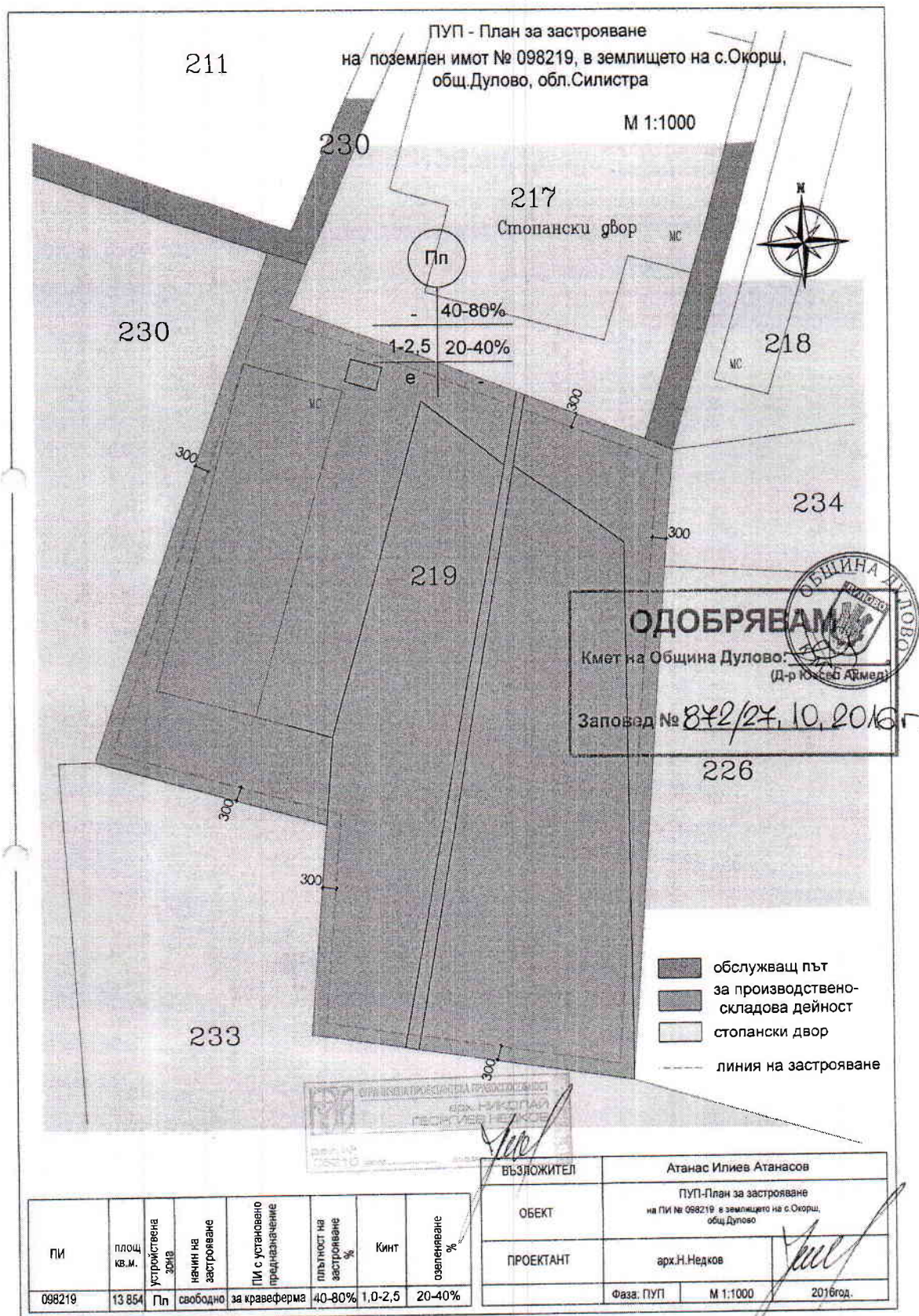
Съгласно приложеният проект новообразуваните урегулирани поземлени имота запазват предназначението си и получават следните градоустройствени параметри и технически показатели :

ПРОЕКТ за ИЗМЕНЕНИЕ на ПР
за УПИ VIII - 65, кв.13
по плана на с. ПОРОЙНО, общ. ДУЛОВО
М 1 : 1000



3. Община Дулово, сектор „ УТЗЕИ ” (стая № 18), на основание чл.129, ал.5 от Закона за устройство на територията обявява, че със Заповед № 872 от 27.10.2016 год. на кмета на общината е одобрен проект за подробен устройствен план – план за застрояване за поземлен имот № 098219 в землището на село Окорш - стопански двор, местността „ Кравеферма ” , с цел създаване градоустройствена зона „ предимно производствена ” и предназначение „ за кравеферма ”, с възложител Атанас Илиев Атанасов.

Съгласно приложеният проект поземленият имот получава следните градоустройствени параметри и технически показатели :



На основание чл.215 от ЗУТ индивидуалните административни актове могат да се обжалват пред Административен съд град Силистра.

Жалбите и протестите се подават чрез Община Дулово в 14 – дневен срок от съобщаването им.

ОБЩИНСКА АДМИНИСТРАЦИЯ